

Roadbook

Omloop Nieuwsblad Men Elite

25.02.2023 > GHENT - NINOVE



Wegwijzer

ITINÉRAIRE / ITINERARY

	km +	km -	39 km/h	41 km/h	43 km/h
Oost-Vlaanderen					
Gent					
Officieuze Start ↑ Emile Clauslaan (N60), ↑ Krijgslaan (N60), ↑ Krijgslaan(N60), ↑ De Sterre (N60), ↑ Oudenaardsesteenweg (N60), ↑ Oudenaardsesteenweg (N60)	-7.4		10:55	10:55	10:55
Zwijnaarde ↑ Grote Steenweg-Noord (N60), ↑ Grote Steenweg-Noord (N60), ↑ Tramstraat (N469), ↑ Adolphe Della Faillelaan, ↑ E17, ↑ Adolphe Della Faillelaan	-4.6		11:03	11:03	11:04
Merelbeke					
Merelbeke ↑ Zwijnaardsesteeweg (N469), ↔ Hundelgemsesteenweg (N444)	-1.8		11:07	11:07	11:08
Officiële Start - Na 7,4km neutralisatie thv KBC ↑ Hundelgemsesteenweg (N444), ↔ Poelstraat	0.0	207.3	11:10	11:10	11:10
Bottelare ↑ Poelstraat	2.6	204.7	11:14	11:14	11:14
Oosterzele					
Moortsele ↑ Vijverstraat, ↑ Moortselestraat	4.0	203.3	11:16	11:16	11:16
Scheldewindeke ↑ Moortselestraat, ⚠ 122/95 (11h25 en 11h38), ↑ Van Thorenburghlaan, ↑ Spiegel, ↔ Windekouter (N415)	5.4	201.9	11:18	11:18	11:18
Oosterzele ↑ Windekouter (N415), ↔ Dorp N415, ↑ Dorp (N415), ↔ Groenweg, ↔ Geraardsbergsesteenweg (N456a), ↔ Geraardsbergsesteenweg (N415), ↑ Houtemstraat (N415), ↑ Houtemstraat	7.7	199.6	11:22	11:21	11:21
Sint-Lievens-Houtem					
↑ Bruisbeke, ↔ Wettersesteenweg (N462), ↑ Monseigneur Meulemansstraat (N462), ↑ Paardenmarkt (N462), ↔ Marktplein(N462), ↑ Polbroek (N462), ↑ Espenhoek (N462)	11.5	195.8	11:28	11:27	11:26
Zottegem					
Oombergen ↑ Oombergenstraat (N462), ↔ Steenweg op Aalst (N46)	15.7	191.6	11:34	11:33	11:32
Elene ↑ Oudenaardsesteenweg (N46)	18.2	189.1	11:38	11:37	11:35
Oosterzele					
Balegem ↑ Oudenaardsesteenweg (N46), ⚠ 122/76 (11h27 en 11h35), ↑ Houte	18.2	189.1	11:38	11:37	11:35
Zottegem					
Velzeke-Ruddershove ↑ Provinciebaan (N46)	19.1	188.2	11:39	11:38	11:37
Litter Zone ↑ Provinciebaan (N46)	22.7	184.6	11:45	11:43	11:42
Zwalm					
Hundelgem ↑ Hundelgemsebaan (N46)	22.8	184.5	11:45	11:43	11:42
Munkzwalm ↑ Hoofd (N46)	24.4	182.9	11:48	11:46	11:44
Beerlegem ↔ Latendreef (N46)	24.7	182.6	11:48	11:46	11:44
Paulatem ↑ Latendreef (N46)	25.1	182.2	11:49	11:47	11:45
Sint-Maria-Latem ↑ Latendreef (N46)	26.2	181.1	11:50	11:48	11:47
Nederzwalm-Hermelgem ↑ Latendreef (N46), ↔ Stationstraat	27.8	179.5	11:53	11:51	11:49
Sint-Denijs-Boekel ↑ Stationsstraat, ⚠ 89/63 (Geen verkeer), ↑ Heufkensstraat, ↑ Heufkensstraat, ↔ Vredesplein, ↔ Vredesplein, ↔ Franskouter	29.8	177.5	11:56	11:54	11:52
Sint-Blasius-Boekel ↑ Franskouter, ↑ Rijkeleie, ↔ Boekelbaan (N454)	32.4	174.9	12:00	11:57	11:55

km + km - 39 km/h 41 km/h 43 km/h

Horebeke					
Sint-Maria-Horebeke					
↻ Meersestraat	34.1	173.2	12:02	12:00	11:58
Sint-Kornelis-Horebeke					
↑ Meersestraat, ↻ Haaghoek	35.6	171.7	12:05	12:02	12:00
⚡ Haaghoek (2000m)					
↑ Haaghoek	36.2	171.1	12:06	12:03	12:00
Brakel					
Zegelsem					
↑ Haaghoek, ↻ Leberg	37.3	170.0	12:07	12:05	12:02
⚡ Hill 1: Leberg					
950m - Gem 4,2% - Max 13,8%					
↻ ↻ Pottenberg	39.2	168.1	12:10	12:07	12:05
Elst					
↑ Pottenberg, ↻ Gentsestraat (N415), ↻ Gentsestraat, ↻ ↻ Oudenaardsestraat (N8)	39.6	167.7	12:11	12:08	12:05
Zegelsem					
↑ Oudenaardsestraat (N8)	41.5	165.8	12:14	12:11	12:08
Horebeke					
Sint-Kornelis-Horebeke					
↑ Heerweg (N8)	43.5	163.8	12:17	12:14	12:11
Sint-Maria-Horebeke					
↑ Heerweg (N8)	44.3	163.0	12:18	12:15	12:12
Oudenaarde					
Mater					
↑ Hauwaart (N8), ↑ Geraardsbergenstraat (N8)	45.7	161.6	12:20	12:17	12:14
Volkegem					
↑ Geraardsbergenstraat (N8)	48.1	159.2	12:24	12:20	12:17
Edelare					
↑ Kerzelare (N8), ↑ Edelareberg (N8)	48.9	158.4	12:25	12:22	12:18
Leupegem					
↑ Leupegemstraat (N8), ↻ Diependale	51.2	156.1	12:29	12:25	12:21
Oudenaarde					
↑ Diependale, ↑ Doornikstraat, ↻ J.J. Raepsaetplein, ↻ Remparden, ↻ ↻ Bergstraat, ⚡ (Bovenschede), ↑ Tussenbruggen, ↑ Krekelput, ↻ Jezuietenplein, ↻ Gentiel Antheunisplein, ↑ Woeker, ↑ Achter de Wacht, ↑ Wijngaardstraat, ↻ Tacambaroplein, ↑ Beverestraat	51.8	155.5	12:30	12:26	12:22
Bevere					
↑ Beverestraat, ↻ ↻ ↑ Beverestraat, ↻ Wortegemstraat	53.6	153.7	12:33	12:29	12:25
Wortegem-Petegem					
Moregem					
↑ Oudenaardseweg	55.9	151.4	12:36	12:32	12:28
Wortegem					
↑ Oudenaardseweg, ↻ Kruishoutemseweg (N494)	58.3	149.0	12:40	12:35	12:31
🗑 Litter Zone					
↑ Kruishoutemseweg (N494)	61.6	145.7	12:45	12:40	12:36
Kruisem					
Nokere					
↑ Anzegemsesteenweg (N494)	62.0	145.3	12:45	12:41	12:37
Kruishoutem					
↑ Anzegemsesteenweg (N494), ↻ ↻ Hoogstraat (N494), ↻ ↻ Markt (N437), ↑ Kerkstraat (N437), ↻ Kasteelstraat (N437)	63.9	143.4	12:48	12:44	12:39
Lozer					
↑ Kasteelstraat (N437), ↻ Ouwegemsesteenweg (N435)	67.8	139.5	12:54	12:49	12:45
Ouwegem					
↑ Ouwegemsesteenweg (N435), ↻ Ouwegemstraat, ↻ Ouwegemstraat, ↻ Nerethstraat, ↻ ↻ Huisgaverstraat, ↻ ↻ Hooghuisgaverstraat, ↻ Deinsebaan (N35)	70.4	136.9	12:58	12:53	12:48

Omloop Nieuwsblad 2023

km + km - 39 km/h 41 km/h 43 km/h

Gavere

Asper

↩ Gentsebaan (N60)

76.6 130.7 13:08 13:02 12:57

Nazareth

Eke

↑ Nieuwe Steenweg (N60), ↗ , ↑ Nieuwe Steenweg (N60), ↻ Grenadierslaan (N452)

77.6 129.7 13:09 13:04 12:58

Gavere

Semmerzake

↑ Grenadierslaan (N452), ↑ Dorpstraat, ↻↻ Dorpstraat

80.3 127.0 13:14 13:08 13:02

Vurste

↑ Leenstraat, ↻ Gentweg, ↻ Wannegatstraat

82.8 124.5 13:17 13:11 13:06

Merelbeke

Schelderode

↑ Wannegatstraat

86.1 121.2 13:23 13:16 13:10

Gavere

Baaigem

↑ Baaigemstraat, ↻ Baaigemstraat, ↑ Bosstraat

86.5 120.8 13:23 13:17 13:11

Oosterzele

Scheldewindeke

↑ Gavere Steenweg, ↻↻ Lange Munte (N415)

89.4 117.9 13:28 13:21 13:15

Lange Munte (2500m)

↑ Lange Munte (N415)

93.2 114.1 13:33 13:26 13:20

Gavere

Dikkelvenne

↑ Staatsbaan (N415), ↑ Provinciebaan (N415), ↻ Provinciebaan (N415)

95.1 112.2 13:36 13:29 13:23

Zwalm

Beerlegem

↑ Beerlegemsebaan (N415), ↻↻ Beerlegemsebaan (N415), ↻ Latemdreef (N46)

96.2 111.1 13:38 13:31 13:24

Sint-Maria-Latem

↑ Latemdreef (N46)

99.2 108.1 13:43 13:35 13:28

Nederzwalm

↑ Latemdreef (N46), ↻↻ Hoogstraat (N46)

101.9 105.4 13:47 13:39 13:32

Oudenaarde

Welden

↑ Weldenstraat (N46)

102.8 104.5 13:48 13:40 13:33

Litter Zone

↑ Nederenamestraat (N46)

104.8 102.5 13:51 13:43 13:36

Bevoorrading

↑ Nederenamestraat (N46)

104.9 102.4 13:51 13:44 13:36

Litter Zone

↑ Nederenamestraat (N46)

105.3 102.0 13:52 13:44 13:37

Nederename

↑ Nederenamestraat (N46)

105.4 101.9 13:52 13:44 13:37

Ename

↑ Abdijstraat (N46), ↻ Beaucarnestraat (N441), ↻ Zwijndries (N441), ↻ Kattenberg (N441)

107.0 100.3 13:55 13:47 13:39

Hill 2: Kattenberg

900m - Gem 5,6% - Max 10,3% - (1200m)

↑ Kattenberg (N441)

108.7 98.6 13:57 13:49 13:42

Mater

↑ Natendries (N441)

108.8 98.5 13:57 13:49 13:42

Volkegem

↑ Holleweg (N441)

109.5 97.8 13:59 13:50 13:43

Holleweg (1500m)

↑ Holleweg (N441)

109.5 97.8 13:59 13:50 13:43

Mater

↑ Holleweg (N441), ↻ Hauwaart (N8)

110.4 96.9 14:00 13:52 13:44

	km +	km -	39 km/h	41 km/h	43 km/h
Holleweg (1500m) ↑ Holleweg (N441)	109.5	97.8	13:59	13:50	13:43
Mater ↑ Holleweg (N441), ↔ Hauwaart (N8)	110.4	96.9	14:00	13:52	13:44
Horebeke					
Sint-Maria-Horebeke ↑ Heerweg (N8), ↔ Bovenstraat	112.8	94.5	14:04	13:55	13:47
Sint-Kornelis-Horebeke ↑ Bovenstraat, ↔ Haaghoek	114.0	93.3	14:05	13:57	13:49
Haaghoek (2000m) ↑ Haaghoek	115.2	92.1	14:07	13:59	13:51
Brakel					
Zegelsem ↑ Haaghoek, ↔ Leberg	116.4	90.9	14:09	14:00	13:52
Hill 3: Leberg 950m - Gem 4,2% - Max 13,8% ↔ Pottenberg	118.3	89.0	14:12	14:03	13:55
Elst ↑ Pottenberg, ↔ Gentsestraat (N415),	118.7	88.6	14:13	14:04	13:56
Zwalm					
Sint-Blasius-Boekel ↑ Hooglaan (N415), ↑ Zuidlaan (N415)	120.3	87.0	14:15	14:06	13:58
Roborst ↔ Borstekouterstraat, ↗ ↑ Borstekouterstraat (380m), ↑ Borstekouterstraat, ⚠ 89/52 (Geen verkeer)	122.3	85.0	14:18	14:09	14:01
Zottegem					
Velzeke-Ruddershove ↑ Paddestraat	124.2	83.1	14:21	14:12	14:03
Paddestraat (2300m) ↑ Paddestraat, ↔ Romeinsplein, ↑ Beugelstraat,	124.4	82.9	14:21	14:12	14:04
Striijen ↑ Beugelstraat, ↗ ↔ Striijenplein, ↔ Striijenplein (N454), ↑ Rijkestraat (N454), ⚠ 89/50 (Geen verkeer), ↑ Rijkestraat (N454)	128.3	79.0	14:27	14:18	14:09
Zwalm					
Roborst ↑ Zottegemsesteenweg (N454), ↔ Sint-Annastraat	130.6	76.7	14:31	14:21	14:12
Rozebeke ↑ Sint-Annastraat, ↑ Rozebekeplein, ↔ Rozebeplein, ↔ Boembeekstraat	132.0	75.3	14:33	14:23	14:14
Brakel					
Michelbeke ↔ Boembeke	133.8	73.5	14:36	14:26	14:17
Zottegem					
Sint-Goriks-Oudenhove ↑ Langendries	133.9	73.4	14:36	14:26	14:17
Hill 4: Hostellerie 1275m - Gem 5.1% - Max 9% ↑ Langendries, ↔ Langendries, ↔ Sint-Goriksstraat	135.3	72.0	14:38	14:28	14:19
Sint-Maria-Oudenhove ↑ Oudenhovenstraat, ↔ Brakelstraat (N462)	136.5	70.8	14:40	14:30	14:21
Brakel					
Michelbeke ↑ Kasteeldreef (N462)	138.1	69.2	14:42	14:32	14:23
Nederbrakel ↑ Molenberg (N462), ↑ Moriaanstraat (N462), ↑ Watermolenstraat (N462), ↔ Driehoeksstraat, ↔ ↔ Kerkhofstraat, ↑ Valkenbergstraat	139.4	67.9	14:45	14:34	14:25
Hill 5: Valkenberg 540m - Gem 8,1%, Max 12,8% ↔ ↔ Twaalfbunderstraat, ↔ ↔ Gentsestraat (N415), ↔ ↔ Oudenaardsstraat (N8)	143.2	64.1	14:50	14:40	14:30




















	km +	km -	39 km/h	41 km/h	43 km/h
Zegelsem ↑ Oudenaardsestraat (N8)	145.1	62.2	14:53	14:42	14:32
Litter Zone ↑ Oudenaardsestraat (N8)	146.6	60.7	14:56	14:45	14:35
Horebeke					
Sint-Kornelis-Horebeke ↑ Heerweg (N8)	147.0	60.3	14:56	14:45	14:35
Sint-Maria-Horebeke ↑ Heerweg (N8)	147.9	59.4	14:58	14:46	14:36
Oudenaarde					
Mater ↑ Hauwaart (N8), → Holleweg (N441)	149.3	58.0	15:00	14:48	14:38
Holleweg (650m) ↑ Holleweg (N441)	151.1	56.2	15:02	14:51	14:41
Volkegem ↑ Holleweg (N441), ← Rogier van Brakelstraat, ↑ De La Kethulleplein 50m ↑ Volkegemberg, → Wolvenberg	151.7	55.6	15:03	14:52	14:42
Hill 6: Wolvenberg 645m - Gem. 7,9% - Max. 17,3% ↑ Wolvenberg, ← Natendries (N441)	153.7	53.6	15:06	14:55	14:44
Mater ↑ Natendries (N441), → Blote, → Boskant, → Casterstraat, → Bronstraat, → Zwadderkotstraat, → Kerkgate	153.7	53.6	15:07	14:55	14:45
Kerkgate (1400m) ↑ Kerkgate, ↑ Materplein, ← Keirestraat, ← Jagerij	157.3	50.0	15:12	15:00	14:50
Jagerij (800m) ↑ Jagerij, ↑ Tissenhove, → Bruul, → Duisbeke, → Meerhem, → Smarre	159.9	47.4	15:16	15:04	14:53
Horebeke					
Sint-Maria-Horebeke ↑ Smarren, ← Molenberg	165.3	42.0	15:24	15:12	15:01
Zwalm					
Sint-Denijs-Boekel ↑ Molenberg	165.8	41.5	15:25	15:13	15:01
Hill 7: Molenberg 463m - Gem. 7% - Max. 14,2% - (300m) ↑ Wijlegem, → Franskouter, → Rijkeleie, → Boekelbaan (N454)	166.1	41.2	15:26	15:13	15:02
Sint-Biasius-Boekel ↑ Boekelbaan (N454)	166.9	40.4	15:27	15:14	15:03
Horebeke					
Sint-Maria-Horebeke ← Meersestraat	168.6	38.7	15:29	15:17	15:05
↑ Meersestraat, → Haaghoek Haaghoek (2000m) ↑ Haaghoek	170.6	36.7	15:33	15:20	15:08
Brakel					
Zegelsem ↑ Haaghoek, → Leberg	171.8	35.5	15:34	15:21	15:10
Hill 8: Leberg 950m - Gem 4,2% - Max 13,8% → Pottenberg	173.6	33.7	15:37	15:24	15:12
Elst ↑ Pottenberg, ↑ Lepelstraat, → Lepelstraat	174.0	33.3	15:38	15:25	15:13
Michelbeke ↑ Lepelstraat, → Guido Gezellelaan, → Groenstraat, ↑ Riedeplein, ↑ Berendries	175.2	32.1	15:40	15:26	15:14
Hill 9: Berendries 940m - Gem. 7% - Max. 12,3% → Kasteeldreef (N462), → Elverenbergh, → Vossenholstraat	177.7	29.6	15:43	15:30	15:18
Zottegem					
Sint-Maria-Oudenhove ↑ Vossenholstraat	179.6	27.7	15:46	15:33	15:21









km + km - 39 km/h 41 km/h 43 km/h






<p>Hill 10: Elverenberg - Vossenhol 1268m - Gem. 3.6% - Max. 9% ↑ Vossensholstraat, ↑ Vijfstraat, ↔ Bonte, ↵ Lammerstraat</p>	180.1	27.2	15:47	15:34	15:21
Lierde					
<p>St-Maria-Lierde ↑ Lammerstraat, ↔ Eikemolen, ↔ Eikemolen, ↑ Hoogstraat</p>	181.7	25.6	15:50	15:36	15:24
<p>St-Martens-Lierde ↑ Hoogstraat, ↵ Hoogstraat, ↔ Kloosterstraat, ↵ Opstaldries</p>	182.9	24.4	15:51	15:38	15:25
<p>Deftinge ↑ Wassegemstraat, ↑ Kerkstraat, ↑ Geraardsbergsestraat</p>	185.4	21.9	15:55	15:41	15:29
<p>Litter Zone ↑ Geraardsbergsestraat</p>	187.5	19.8	15:58	15:44	15:32
Geraardsbergen					
<p>Goeferdinge ↑ Hazelaarstraat, ↔ Oudenaardsestraat (N493)</p>	188.1	19.2	15:59	15:45	15:32
<p>Geraardsbergen ↑ Oudenaardsestraat (N493), ↑ Oudenaardsestraat (N493), ↑ Oudenaardsestraat, ↑ Grotestraat, ⚠ (Dender), ↑ Brugstraat, ↑ Markt, ↵ Markt, ↵ Markt, ↵ Vesten, ↵ Oudebergstraat (Volgers: ↑ ↵ ↵ Oude Steenweg), ↵ Muur, ↵ Kapelmuur</p>	189.4	17.9	16:01	15:47	15:34
<p>Hill 11: Muur - Kapelmuur 475m - Gem. 9.3% - Max. 19.8% - 🏔️ (475m) ↑ Driepikkel</p>	191.6	15.7	16:05	15:50	15:37
<p>Onkerzele ↑ Driepikkel, ↔ Oude Steenweg, ↑ Onkerzelestraat, ↵ Brusselsestraat, ↵ Brusselsestraat, ↵ Brusselsestraat, ↵ Kapellestraat</p>	191.8	15.5	16:05	15:51	15:38
<p>Moerbeke ↑ Bosberg</p>	195.1	12.2	16:10	15:55	15:42
<p>Hill 12: Bosberg 980m - Gem. 5.8% - Max. 11% - 🏔️ (400m)</p>	195.5	11.8	16:11	15:56	15:43
Vlaams-Brabant					
Galmaarden					
<p>↑ Heirbaan</p>	195.5	11.8	16:11	15:56	15:43
Oost-Vlaanderen					
Geraardsbergen					
<p>Waarbeke ↑ Meidries</p>	197.4	9.9	16:14	15:59	15:46
<p>Nieuwenhove ↑ Diefhoek, ↑ Overraad, ↑ Dorp 🏘️, ↑ Nieuwenhovestraat</p>	198.5	8.8	16:15	16:01	15:47
Ninove					
<p>Denderwindeke ↑ Krepelstraat, ↔ Edingssesteenweg (N255)</p>	200.1	7.2	16:18	16:03	15:49
<p>Meerbeke ↑ Edingssesteenweg (N255)</p>	204.2	3.1	16:24	16:09	15:55
<p>Litter Zone ↑ Edingssesteenweg (N255)</p>	204.9	2.4	16:25	16:10	15:56
<p>Ninove ↑ Edingssesteenweg (N255), ↵ Leopoldlaan (N8), Volgers: ↵ ↵ Brusselsestraat, ↵ Burchtdam, ↵ Burchtstraat, ↵ Centrumlaan ↑ Elisabethlaan (N8)</p>	206.1	1.2	16:27	16:12	15:58
<p>Aankomst - Arrivé</p>	207.3	0.0	16:29	16:13	15:59

Uurschema

HORAIRE / TIMETABLE

	km +	km -	39 km/h	41 km/h	43 km/h		km +	km -	39 km/h	41 km/h	43 km/h
Oost-Vlaanderen											
Gent											
 Officiële Start	-7.4		10:55	10:55	10:55						
Zwijnaarde	-4.6		11:03	11:03	11:04						
Merelbeke											
Merelbeke	-1.8		11:07	11:07	11:08						
 Officiële Start	0.0	207.3	11:10	11:10	11:10						
Bottelare	2.6	204.7	11:14	11:14	11:14						
Oosterzele											
Moortsele	4.0	203.3	11:16	11:16	11:16						
Scheldewindeke	5.4	201.9	11:18	11:18	11:18						
Oosterzele	7.7	199.6	11:22	11:21	11:21						
Sint-Lievens-Houtem	11.5	195.8	11:28	11:27	11:26						
Zottegem											
Oombergen	15.7	191.6	11:34	11:33	11:32						
Elene	18.2	189.1	11:38	11:37	11:35						
Oosterzele											
Balegem	18.2	189.1	11:38	11:37	11:35						
Zottegem											
Velzeke-Ruddershove	19.1	188.2	11:39	11:38	11:37						
 Litter Zone	22.7	184.6	11:45	11:43	11:42						
Zwalm											
Hundelgem	22.8	184.5	11:45	11:43	11:42						
Munkzwalm	24.4	182.9	11:48	11:46	11:44						
Beerlegem	24.7	182.6	11:48	11:46	11:44						
Paulatem	25.1	182.2	11:49	11:47	11:45						
Sint-Maria-Latem	26.2	181.1	11:50	11:48	11:47						
Nederzwalm-Hermelgem	27.8	179.5	11:53	11:51	11:49						
Sint-Denijs-Boekel	29.8	177.5	11:56	11:54	11:52						
Sint-Blasius-Boekel	32.4	174.9	12:00	11:57	11:55						
Horebeke											
Sint-Maria-Horebeke	34.1	173.2	12:02	12:00	11:58						
Sint-Kornelis-Horebeke	35.6	171.7	12:05	12:02	12:00						
 Haaghoek	36.2	171.1	12:06	12:03	12:00						
Brakel											
Zegelsem	37.3	170.0	12:07	12:05	12:02						
 Hill 1: Leberg	39.2	168.1	12:10	12:07	12:05						
Elst	39.6	167.7	12:11	12:08	12:05						
Zegelsem	41.5	165.8	12:14	12:11	12:08						
Horebeke											
Sint-Kornelis-Horebeke	43.5	163.8	12:17	12:14	12:11						
Sint-Maria-Horebeke	44.3	163.0	12:18	12:15	12:12						
Oudenaarde											
Mater	45.7	161.6	12:20	12:17	12:14						
Volkegem	48.1	159.2	12:24	12:20	12:17						
Edelare	48.9	158.4	12:25	12:22	12:18						
Leupegem	51.2	156.1	12:29	12:25	12:21						
Oudenaarde	51.8	155.5	12:30	12:26	12:22						
Bevere	53.6	153.7	12:33	12:29	12:25						
Wortegem-Petegem											
Moregem	55.9	151.4	12:36	12:32	12:28						
Wortegem	58.3	149.0	12:40	12:35	12:31						
 Litter Zone	61.6	145.7	12:45	12:40	12:36						
Kruisem											
Nokere	62.0	145.3	12:45	12:41	12:37						
Kruishoutem	63.9	143.4	12:48	12:44	12:39						
Lozer	67.8	139.5	12:54	12:49	12:45						
Ouwegem	70.4	136.9	12:58	12:53	12:48						
Gavere											
Asper	76.6	130.7	13:08	13:02	12:57						
Nazareth											
Eke	77.6	129.7	13:09	13:04	12:58						
Gavere											
Semmerzake	80.3	127.0	13:14	13:08	13:02						
Vurste	82.8	124.5	13:17	13:11	13:06						
Merelbeke											
Schelderode	86.1	121.2	13:23	13:16	13:10						
Gavere											
Baaiem	86.5	120.8	13:23	13:17	13:11						
Oosterzele											
Scheldewindeke	89.4	117.9	13:28	13:21	13:15						
 Lange Munte	93.2	114.1	13:33	13:26	13:20						
Gavere											
Dikkelvenne	95.1	112.2	13:36	13:29	13:23						
Zwalm											
Beerlegem	96.2	111.1	13:38	13:31	13:24						
Sint-Maria-Latem	99.2	108.1	13:43	13:35	13:28						
Nederzwalm	101.9	105.4	13:47	13:39	13:32						
Oudenaarde											
Welden	102.8	104.5	13:48	13:40	13:33						
 Litter Zone	104.8	102.5	13:51	13:43	13:36						
 Bevoorrading	104.9	102.4	13:51	13:44	13:36						
 Litter Zone	105.3	102.0	13:52	13:44	13:37						
Nederename	105.4	101.9	13:52	13:44	13:37						
Ename	107.0	100.3	13:55	13:47	13:39						
 Hill 2: Kattenberg	108.7	98.6	13:57	13:49	13:42						
Mater	108.8	98.5	13:57	13:49	13:42						
Volkegem	109.5	97.8	13:59	13:50	13:43						
 Holleweg	109.5	97.8	13:59	13:50	13:43						
Mater	110.4	96.9	14:00	13:52	13:44						
Horebeke											
Sint-Maria-Horebeke	112.8	94.5	14:04	13:55	13:47						
Sint-Kornelis-Horebeke	114.0	93.3	14:05	13:57	13:49						
 Haaghoek	115.2	92.1	14:07	13:59	13:51						
Brakel											
Zegelsem	116.4	90.9	14:09	14:00	13:52						
 Hill 3: Leberg	118.3	89.0	14:12	14:03	13:55						
Elst	118.7	88.6	14:13	14:04	13:56						
Zwalm											
Sint-Blasius-Boekel	120.3	87.0	14:15	14:06	13:58						
Roborst	122.3	85.0	14:18	14:09	14:01						
Zottegem											
Velzeke-Ruddershove	124.2	83.1	14:21	14:12	14:03						
 Paddestraat	124.4	82.9	14:21	14:12	14:04						
Strijpen	128.3	79.0	14:27	14:18	14:09						
Zwalm											
Roborst	130.6	76.7	14:31	14:21	14:12						
Rozebeke	132.0	75.3	14:33	14:23	14:14						
Brakel											
Michelbeke	133.8	73.5	14:36	14:26	14:17						
Zottegem											
Sint-Goriks-Oudenhove	133.9	73.4	14:36	14:26	14:17						
 Hill 4: Hostellerie	135.3	72.0	14:38	14:28	14:19						
Sint-Maria-Oudenhove	136.5	70.8	14:40	14:30	14:21						
Brakel											
Michelbeke	138.1	69.2	14:42	14:32	14:23						
Nederbrakel	139.4	67.9	14:45	14:34	14:25						
 Hill 5: Valkenberg	143.2	64.1	14:50	14:40	14:30						
Zegelsem	145.1	62.2	14:53	14:42	14:32						
 Litter Zone	146.6	60.7	14:56	14:45	14:35						
Horebeke											
Sint-Kornelis-Horebeke	147.0	60.3	14:56	14:45	14:35						
Sint-Maria-Horebeke	147.9	59.4	14:58	14:46	14:36						
Oudenaarde											
Mater	149.3	58.0	15:00	14:48	14:38						
 Holleweg	151.1	56.2	15:02	14:51	14:41						

	km +	km -	39 km/h	41 km/h	43 km/h
Volkegem	151.7	55.6	15:03	14:52	14:42
 Hill 6: Wolvenberg	153.7	53.6	15:06	14:55	14:44
Mater	153.7	53.6	15:07	14:55	14:45
 Kerkgate	157.3	50.0	15:12	15:00	14:50
 Jagerij	159.9	47.4	15:16	15:04	14:53
Horebeke					
Sint-Maria-Horebeke	165.3	42.0	15:24	15:12	15:01
Zwalm					
Sint-Denijs-Boekel	165.8	41.5	15:25	15:13	15:01
 Hill 7: Molenberg	166.1	41.2	15:26	15:13	15:02
Sint-Blasius-Boekel	166.9	40.4	15:27	15:14	15:03
Horebeke					
Sint-Maria-Horebeke	168.6	38.7	15:29	15:17	15:05
 Haaghoeck	170.6	36.7	15:33	15:20	15:08
Brakel					
Zegelsem	171.8	35.5	15:34	15:21	15:10
 Hill 8: Leberg	173.6	33.7	15:37	15:24	15:12
Elst	174.0	33.3	15:38	15:25	15:13
Michelbeke	175.2	32.1	15:40	15:26	15:14
 Hill 9: Berendries	177.7	29.6	15:43	15:30	15:18
Zottegem					
Sint-Maria-Oudenhove	179.6	27.7	15:46	15:33	15:21
 Hill 10: Elverenbergh - Vossenhol	180.1	27.2	15:47	15:34	15:21
Lierde					

	km +	km -	39 km/h	41 km/h	43 km/h
St- Maria-Lierde	181.7	25.6	15:50	15:36	15:24
St-Martens-Lierde	182.9	24.4	15:51	15:38	15:25
Deftinge	185.4	21.9	15:55	15:41	15:29
 Litter Zone	187.5	19.8	15:58	15:44	15:32
Geraardsbergen					
Goederdinge	188.1	19.2	15:59	15:45	15:32
Geraardsbergen	189.4	17.9	16:01	15:47	15:34
 Hill 11: Muur - Kapelmuur	191.6	15.7	16:05	15:50	15:37
Onkerzele	191.8	15.5	16:05	15:51	15:38
Moerbeke	195.1	12.2	16:10	15:55	15:42
 Hill 12: Bosberg	195.5	11.8	16:11	15:56	15:43
Vlaams-Brabant					
Galmaarden	195.5	11.8	16:11	15:56	15:43
Oost-Vlaanderen					
Geraardsbergen					
Waarbeke	197.4	9.9	16:14	15:59	15:46
Nieuwenhove	198.5	8.8	16:15	16:01	15:47
Ninove					
Denderwindeke	200.1	7.2	16:18	16:03	15:49
Meerbeke	204.2	3.1	16:24	16:09	15:55
 Litter Zone	204.9	2.4	16:25	16:10	15:56
Ninove	206.1	1.2	16:27	16:12	15:58
 Aankomst - Arrivée	207.3	0.0	16:29	16:13	15:59

Start Gent

Woensdag 22 februari 2023

BRIEFINGS

Digitale veiligheidsbriefing: 19u15

Vrijdag 24 februari 2023

PERMANENTIE

ICC Gent, Van Rysselbergheedreef 2,
Citadelpark Gent

14u00 tot 19u00

Inschrijving van de ploegen: 14u00 tot
15u45

Vergadering UCI-commissarissen,
organisatie en ploegleiders met loting:
16u00

Maja Leye +32 474 55 45 13

JURY

ICC Gent, Van Rysselbergheedreef 2,
Citadelpark Gent

Uitreiking rugnummers: 14u00 tot 15u45

PERS

ICC Gent, Van Rysselbergheedreef 2,
Citadelpark Gent

Uitreiking persaccreditaties: 14u00 tot
19u00

PARKING

Citadelpark – Floraliënhel, 9000 Gent

Zaterdag 25 februari 2023

PERMANENTIE

ICC Gent, Van Rysselbergheedreef 2,
Citadelpark Gent

8u00 tot 12u00

PERSZAAL

ICC Gent, Van Rysselbergheedreef 2,
Citadelpark Gent

8u30 tot 12u00

BRIEFINGS

Briefing VRT + persfotografen: 9u10
Veiligheidsbriefing chauffeurs en
motards: 9u40

Medische briefing: 9u55

TEAMS

Rennerspark: Floraliënhel, Citadelpark
Gent

Ploegenpresentatie: 9u30 tot 10u45 in
't Kuipke

Opstelling wedstrijdcaravaan: 10u45

Officiële start: 10u55

Officiële start: 11u10 na 7,1km

neutralisatie

PARKING

Teams: Floraliënhel, Hofbouwlaan

Wagens voor wedstrijd: Emile Clauslaan

Wagens na wedstrijd: Hofbouwlaan

Organisatie: ICC Gent ondergronds,
K.L. Ledeganckstraat

Pers: K.L. Ledeganckstraat

Départ Gand

Mercredi 22 février 2023

BRIEFINGS

Briefing de sécurité digitale : 19h15

Vendredi 24 février 2023

PERMANENCE

ICC Gent, Van Rysselbergheedreef 2,
Citadelpark Gent

14h00 à 19h00

Inscriptions des équipes : 14h00 à
15h45

Réunion des commissaires UCI,
l'organisation et les directeurs sportifs
avec tirage au sort : 16h00

Maja Leye +32 474 55 45 13

JURY

ICC Gent, Van Rysselbergheedreef 2,
Citadelpark Gent

Distribution des dossards : 14h00 à
15h45

PRESSE

ICC Gent, Van Rysselbergheedreef 2,
Citadelpark Gent

Distribution des accréditations de
presse : 14h00 à 19h00

PARKING

Citadelpark – Floraliënhel, 9000 Gent

Samedi 25 février 2023

PERMANENCE

ICC Gent, Van Rysselbergheedreef 2,
Citadelpark Gent

8h00 à 12h00

SALLE DE PRESSE

ICC Gent, Van Rysselbergheedreef 2,
Citadelpark Gent

8h30 à 12h00

BRIEFINGS

Briefing VRT + Photographes de
presse: 9h10

Briefing de sécurité chauffeurs et
motards: 9h40

Briefing médicale: 9h55

ÉQUIPES

Zone des équipes : Floraliënhel,
Citadelpark Gent

Présentation des équipes : 9h30 à
10h45 à 't Kuipke

Emplacement caravane de course :
10h45

Départ officieux : 10h55

Départ officiel : 11h10 après 7,1km

neutralisés

PARKING

Équipes : Floraliënhel, Hofbouwlaan

Véhicules devant la course : Emile
Clauslaan

Voitures derrière la course :

Hofbouwlaan

Organisation : ICC Gand souterrain,
K.L. Ledeganckstraat

Presse : K.L. Ledeganckstraat

Start Ghent

Wednesday 22 February 2023

BRIEFINGS

Digital safety briefing: 7.15 pm

Friday 24 February

PERMANENCE

ICC Gent, Van Rysselbergheedreef 2,
Citadelpark Gent

2.00 pm to 7.00 pm

Registration of the teams: 2.00 pm to
3.45 pm

Meeting of UCI commissioners,
organization and sports directors with
drawing: 4.00 pm

Maja Leye +32 474 55 45 13

JURY

ICC Gent, Van Rysselbergheedreef 2,
Citadelpark Gent

Distribution of race numbers: 2.00 pm
to 3.45 pm

PRESS

ICC Gent, Van Rysselbergheedreef 2,
Citadelpark Gent

Distribution of press accreditations:
2.00 pm to 7.00 pm

PARKING

Citadelpark – Floraliënhel, 9000 Gent

Saturday 25 February 2023

PERMANENCE

ICC Gent, Van Rysselbergheedreef 2,
Citadelpark Gent

8.00 am to 12 noon

PRESS ROOM

ICC Gent, Van Rysselbergheedreef 2,
Citadelpark Gent

8.30 am to 12 noon

BRIEFINGS

Briefing VRT + press photographers:
9.10 am

Safety briefing drivers and
motorcyclists: 9.40 am

Medical briefing: 9.55 am

TEAMS

Team zone: Floraliënhel, Citadelpark
Gent

Team presentation: 9.30 am to 10.45 am
in 't Kuipke

Formation of the race convoy: 10.45 am

Unofficial start: 10.55 am

Official start: 11.10 am after a

neutralisation of 7,1km

PARKING

Teams: Floraliënhel, Hofbouwlaan

Vehicles before race: Emile Clauslaan

Vehicles after race: Hofbouwlaan

Organisation: ICC Gent underground
K.L. Ledeganckstraat

Press: K.L. Ledeganckstraat



Pictogrammen

ICÔNES / ICONS

- | | | | | | |
|--|--------------------|--|----------------------|--|----------------------|
| | Teamzone Men Elite | | Teamzone Women Elite | | Parking organization |
| | Parking press | | Parking VIP | | Parking VRT / Sporza |
| | Parking motorbikes | | Parkin A-vehicles | | Parking race convoy |
| | Start | | Finish | | Team presentation |
| | Finish podium | | VIP zone | | Race headquarters |
| | Press room | | Mixed zone | | Antidoping |
| | Jury | | TV compound | | Last km |

Aankomst Ninove

Zaterdag 25 februari 2023

AANKOMSTLIJN

Elisabethlaan, 9400 Ninove
Afleiding ploegwagens officials en pers 1km voor de finish recht door naar Brusselstraat

PERSZAAL

Sportshal Richtpunt Campus (PTI) -
Centrumlaan 160, 9400 Ninove
13u00 tot 20u00

MEDISCHE CONTROLE

Richtpunt Campus (PTI) - Centrumlaan
160, 9400 Ninove

JURY

Richtpunt Campus (PTI) - Centrumlaan
160, 9400 Ninove

PARKING

Teams: Centrumlaan + Onderwijslaan
Wedstrijdkaravaan: Parking
Hartencollege – Onderwijslaan, 9400
Ninove
A-Wagens: Site La Lorraine -
Elisabethlaan 143, 9400 Ninove
Organisatie & pers: Richtpunt Campus
(PTI) - Centrumlaan 160, Ninove

Arrivée Ninove

Samedi 25 février 2023

LIGNE D'ARRIVÉE

Elisabethlaan, 9400 Ninove
Déviation voitures d'équipes, officiels et
presse à 1 km avant l'arrivée tout droit
vers Brusselstraat

SALLE DE PRESSE

Salle des sports Richtpunt Campus (PTI)
- Centrumlaan 160, 9400 Ninove
13h00 à 20h00

CONTRÔLE MÉDICALE

Richtpunt Campus (PTI) - Centrumlaan
160, 9400 Ninove

JURY

Richtpunt Campus (PTI) - Centrumlaan
160, 9400 Ninove

PARKING

Équipes : Centrumlaan + Onderwijslaan
Caravane de course : Parking
Hartencollege – Onderwijslaan, 9400
Ninove
Voitures A : Site La Lorraine –
Elisabethlaan 143, 9400 Ninove
Organisation & presse : Richtpunt
Campus (PTI) – Centrumlaan 160,
Ninove

Finish Ninove

Saturday 25 February 2023

FINISH LINE

Elisabethlaan, 9400 Ninove
Diversion team cars, officials and press
1km before the finish continue straight
on Brusselstraat

PRESS ROOM

Sports hall Richtpunt Campus (PTI) -
Centrumlaan 160, 9400 Ninove
Open from 1.00 pm to 8.00 pm

MEDICAL CONTROL

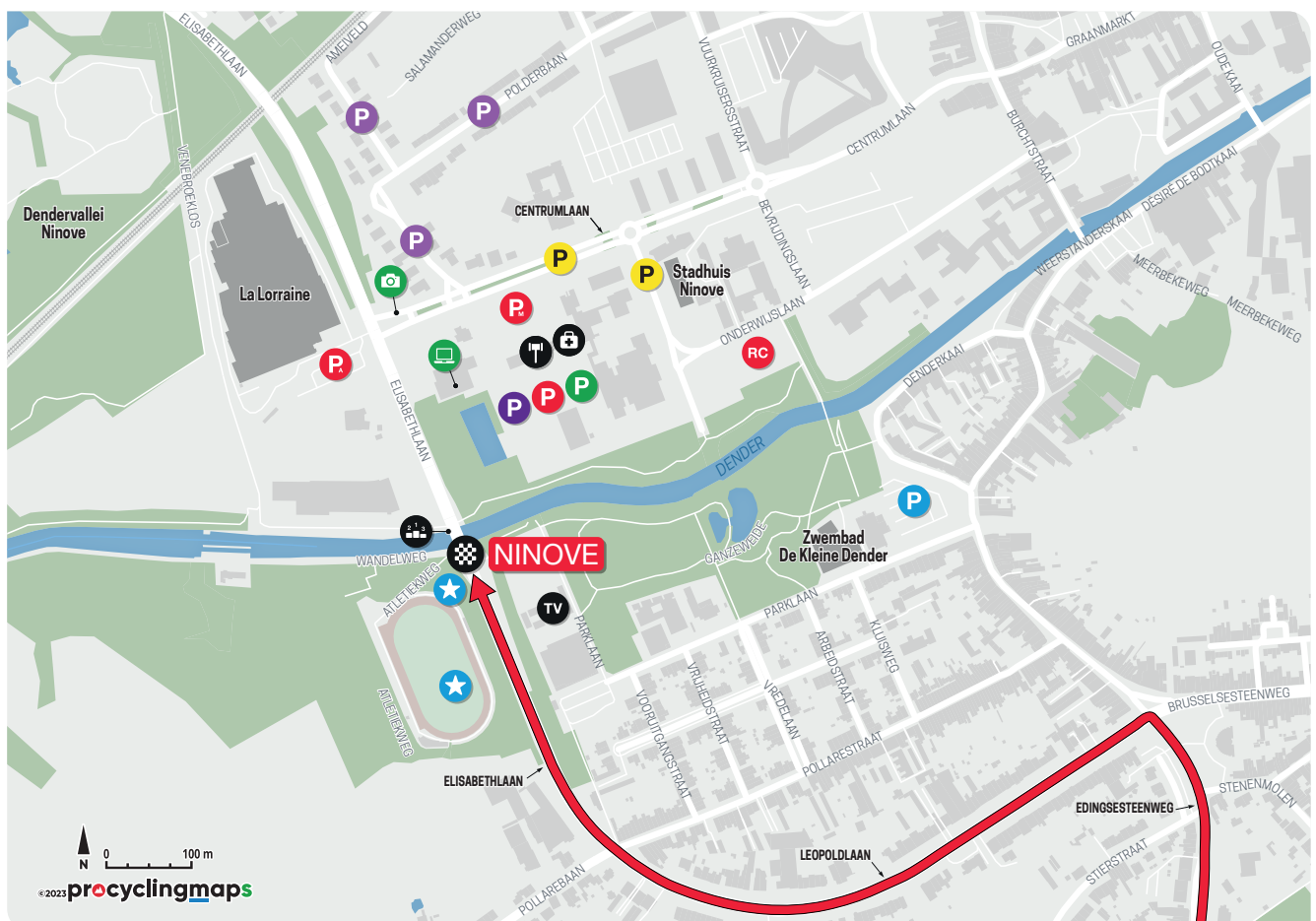
Richtpunt Campus (PTI) - Centrumlaan
160, 9400 Ninove

JURY

Richtpunt Campus (PTI) - Centrumlaan
160, 9400 Ninove

PARKING

Teams: Centrumlaan + Onderwijslaan
Race convoy: Parking Hartencollege –
Onderwijslaan, 9400 Ninove
A Vehicles: Site La Lorraine –
Elisabethlaan 143, 9400 Ninove
Organisation & press: Richtpunt
Campus (PTI), 9400 Ninove



Bevoorrading

RAVITAILLEMENT / FEED ZONE

KM	GEMEENTE / COMMUNE / CITY	STRAAT / RUE / STREET
104,9	Oudenaarde	Nederenamestraat (N46)

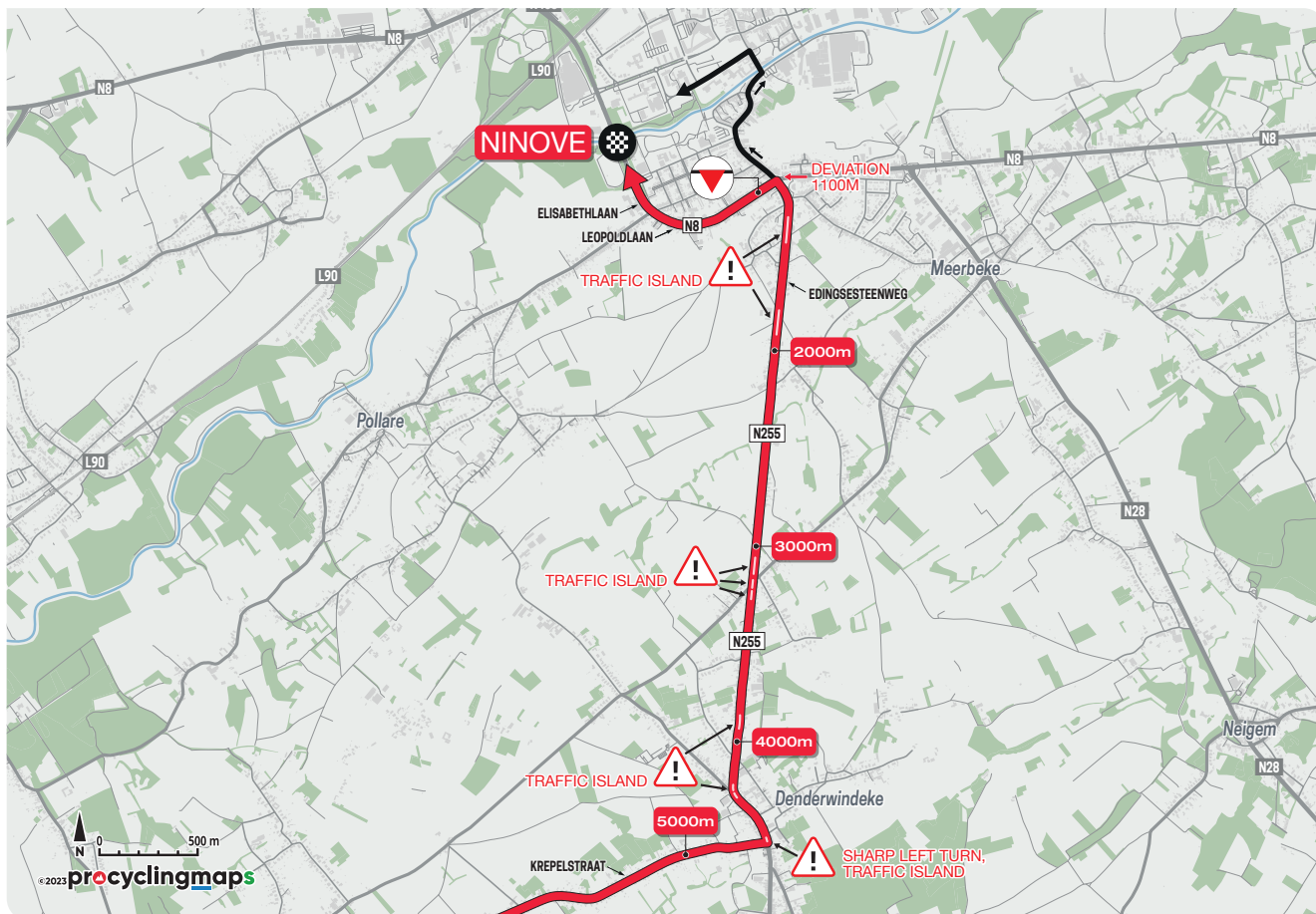
Wegwerpzones

ZONE DE DÉCHETS / LITTER ZONES

KM	GEMEENTE / COMMUNE / CITY	STRAAT / RUE / STREET
22,7	Zottegem	Provinciebaan (N46)
61,6	Wortegem-Petegem	Kruishoutemseweg
104,8	Oudenaarde	Nederenamestraat
146,6	Brakel	Oudenaardsestraat (N8)
187,5	Lierde	Geraardsbergsestraat
204,9	Ninove	Edingsesteenweg

Laatste kilometers

DERNIERS KILOMÈTRES / LAST KILOMETERS



Wedstrijdereglement

Art. 1. Organisatie

De 78e Omloop Het Nieuwsblad wordt georganiseerd door vzw RIA en wordt verreden op zaterdag 25 februari 2023 onder de reglementen van UCI.

Art. 2. Type wedstrijd

Omloop Het Nieuwsblad is voorbehouden voor Elite Mannen. De wedstrijd maakt deel uit van de UCI WorldTour. Overeenkomstig het UCI-reglement worden punten volgens onderstaande tabel toegekend.

Art. 3. Deelname

Volgens artikel 2.1.005 van het UCI-reglement is de wedstrijd open voor volgende ploegen: UCI WorldTeams en uitgenodigde UCI ProTeams. Volgens artikel 2.2.003 van het UCI-reglement is het aantal renners per ploeg vastgesteld op 7.

Art. 4. Permanentie

De permanentie bij de start is geopend op vrijdag 24 februari van 14u00 tot 19u00 en op zaterdag 25 februari 2023 van 8u00 tot 12u00 in ICC Gent, Vanrysselberghe-dreef 2, 9000 Gent. De inschrijving van de renners en de uitreiking van de rugnummers aan de verantwoordelijken der ploegen gebeurt op vrijdag 24 februari 2023 tussen 14u00 en 15u45. De vergade-

ring met de sportbestuurders, georganiseerd volgens het artikel 1.2.087 van het UCI-reglement, in bijzijn van het College der Commissarissen, gaat door op vrijdag 24 februari 2023 om 16u00.

Art. 5. Radio Tour

De wedstrijd informatie wordt uitgezonden op Radio Tour frequentie 164.63125 en wordt verzorgd door Belgian Cycling.

Art. 6. Neutrale technische assistentie

De neutrale technische assistentie wordt door Libema Service Support – Shimano Team verzekerd. Deze dienst is samengesteld uit twee neutrale wagens en een motor.

Art. 7. Tijdslimiet

Elke renner die aankomt met een achterstand van meer dan 8% van de tijd van de winnaar wordt niet weerhouden in de klassering. De tijdslimiet kan in geval van uitzonderlijke omstandigheden door het College der Commissarissen, in samenspraak met de organisatie, verhoogd worden.

Art. 8. Rangschikking – Bonificaties

De volgende rangschikking zal opgemaakt worden: de individuele rangschikking volgens de volgorde van het overschrijden van de aankomstlijn. Deze rangschikking

bepaalt de toekenning van de prijzen en de punten. Er zijn geen andere rangschikkingen of bonificaties.

Art. 9. Prijzen

Het totaal bedrag aan prijzen voor deze wedstrijd is €40.000. De prijzen worden verdeeld volgens onderstaande tabel en worden uitbetaald via Belgian Cycling, aan wie de organisatie het volledige bedrag heeft overgemaakt.

Art. 10. Medische controle

Het antidopingreglement van de UCI is volledig van toepassing op deze wedstrijd. Bovendien past zich eveneens de Belgische antidopingwetgeving toe. De dopingcontrole vindt plaats in PTI Ninove, Centrumlaan 160, 9400 Ninove

Art. 11. Protocol

Volgens artikel 1.2.112 van het UCI-reglement dienen de eerste drie geklasseerde renners van de wedstrijd zich voor het protocol aan te bieden. De winnaar wordt tevens verzocht zich na de medische controle naar de perszaal te begeven voor interviews.

Art. 12. Straffen

Het straffenbarema van de UCI is het enige dat van toepassing is.

Règlement de la course

Art. 1. Organisation

Le 78e Omloop Het Nieuwsblad est organisé par l'asbl RIA et se déroulera le samedi 25 février 2023 sous la réglementation de l'UCI.

Art. 2. Type d'épreuve

L'Omloop Het Nieuwsblad est réservé aux hommes d'élite. Cette épreuve fait partie de l'UCI WorldTour. Conformément au règlement de l'UCI, les points du tableau ci-dessous seront attribués.

Art. 3. Participation

Selon l'article 2.1.005 du règlement de l'UCI, la compétition est ouverte aux équipes suivantes : UCI WorldTeams et UCI ProTeams invités. Selon l'article 2.2.003 du règlement de l'UCI, le nombre de coureurs par équipe est fixé à 7.

Art. 4. Permanence

La permanence au départ sera ouverte le vendredi 24 février de 14h00 à 19h00 et le samedi 25 février 2023 de 8h00 à 12h00 à l'ICC Gent, Van Rysselberghe-dreef 2, 9000 Gent. L'enregistrement des coureurs et la distribution des dossards aux chefs d'équipe auront lieu le vendredi 24 février 2023 entre 14h et 15h45. La réunion avec les directeurs sportifs, organisée selon

l'article 1.2.087 du règlement de l'UCI, en présence du Collège des Commissaires, aura lieu le vendredi 24 février 2023 à 16h00.

Art. 5. Radio Tour

Les informations sur la course seront diffusées sur la fréquence 164.63125 de Radio Tour et seront assurées par Belgian Cycling.

Art. 6. Assistance technique neutre

L'assistance technique neutre est assurée par Libema Service Support - Shimano Team. Ce service est composé de deux voitures neutres et d'une moto.

Art. 7. Délai d'arrivée

Tout coureur qui arrive avec un retard de plus de 8% du temps du vainqueur ne sera pas retenu au classement. Le délai peut être augmenté en cas de circonstances exceptionnelles par le Conseil des commissaires, en accord avec l'organisation.

Art. 8. Classements – Bonifications

Le classement suivant sera établi : le classement individuel selon l'ordre de passage de la ligne d'arrivée. Ce classement détermine l'attribution des prix et des points. Il n'y a pas d'autres classements ou boni-

fications.

Art. 9. Prix

Le montant total des prix pour cette course est de 40 000 €. Les prix seront attribués selon le tableau ci-dessous et seront payés par Belgian Cycling, à qui l'organisation a transféré la totalité du montant.

Art. 10. Contrôle médicale

Le règlementation anti-dopage de l'UCI s'applique pleinement à cette course. En outre, la législation antidopage belge s'applique également. Le contrôle antidopage aura lieu au PTI Ninove, Centrumlaan 160, 9400 Ninove.

Art. 11. Protocole

Selon l'article 1.2.112 du règlement UCI, les trois premiers coureurs classés de l'épreuve doivent se présenter au protocole. Le gagnant sera également invité à se rendre dans la salle de presse pour des interviews après le contrôle médical.

Art. 12. Pénalités

Le barème des pénalités de l'UCI est le seul applicable.

Race regulations

Art. 1. Organisation

The 78th Omloop Het Nieuwsblad is organised by vzw RIA and will be held on Saturday 25 February 2023 under UCI regulations.

Art. 2. Type of event

Omloop Het Nieuwsblad is reserved for Elite Men. The race is part of the UCI WorldTour. In accordance with UCI regulations, points will be awarded according to the table below.

Art. 3. Participation

According to Article 2.1.005 of the UCI regulations, the race is open to the following teams: UCI WorldTeams and invited UCI ProTeams. According to Article 2.2.003 of the UCI regulations, the number of riders per team is set at 7.

Art. 4. Permanence

The race headquarters at the start will be open on Friday 24 February from 2.00 pm to 7.00 pm and on Saturday 25 February 2023 from 8.00 pm to 12.00 pm at ICC Gent, Vanrysselberghedreef 2, 9000 Gent. The registration of the riders and the distribution of the bib numbers to the team leaders will take place on Friday 24 Febru-

ary 2023 between 2 pm and 3.45 pm. The meeting with the sports directors, organised in accordance with article 1.2.087 of the UCI regulations, in the presence of the Board of Commissioners, will take place on Friday 24 February 2023 at 4.00 pm.

Art. 5. Radio Tour

Race information will be broadcast on Radio Tour frequency 164.63125 and will be provided by Belgian Cycling.

Art. 6. Neutral technical support

Neutral technical assistance is provided by Libema Service Support - Shimano Team. This service is composed of two neutral cars and a motorbike.

Art. 7. Time limit

Any rider who arrives with a time deficit of more than 8% of the winner's time will not be retained in the classification. The time limit may be increased in case of exceptional circumstances by the Board of Commissioners, in agreement with the organisation.

Art. 8. Classifications – Bonifications

The following ranking will be made up: the individual ranking according to the order of crossing the finish line. This ranking

determines the allocation of prizes and points. There are no other rankings or bonifications.

Art. 9. Prize money

The total prize amount for this race is €40,000. The prizes will be distributed according to the table below and will be paid through Belgian Cycling, to whom the organisation has transferred the full amount.

Art. 10. Medical control

The UCI anti-doping regulations fully apply to this race. Moreover, the Belgian anti-doping legislation also applies. The doping control will take place at PTI Ninove, Centrumlaan 160, 9400 Ninove

Art. 11. Protocol

According to Article 1.2.112 of the UCI regulations, the first three classified riders of the race must present themselves for the protocol. The winner will also be asked to go to the press room for interviews after the medical control.

Art. 12. Penalties

The UCI's penalty scale is the only one applicable.

Punten

POINTS / POINTS

1	2	3	4	5	6	7	8	9	10	11	12	13	14	15-20	21-30	31-50	51-55	56-60
300	250	215	175	120	115	95	75	60	50	40	35	30	25	20	12	5	2	1

Prijzen

PRIX / PRIZES

1	2	3	4	5	6	7	8	9	10
€20 000	€10 000	€5 000	€2 500	€2 000	€1 500	€1 500	€1 000	€1 000	€500
11	12	13	14	15	16	17	18	19	20
€500	€500	€500	€500	€500	€500	€500	€500	€500	€500

Contact

Flanders Classics nv
Harenssesteenweg 228, 1800 Vilvoorde
T: +32 2 303 35 00
E: info@flandersclassics.be

Organogram

ORGANIGRAMME / ORGANOGRAM

ALGEMENE COÖRDINATIE /
COORDINATION GÉNÉRAL /
GENERAL COORDINATION

Nicolas Denys +32 474 85 70 16
Maja Leye +32 474 55 45 13

KOERSDIRECTIE / DIRECTION DE COURSE /
RACE MANAGEMENT

Scott Sunderland +32 471 06 02 57
Wim Van Herreweghe +32 475 37 07 00
Tom Van Campfort +32 499 81 17 11

ADJUNCT KOERSDIRECTEUR /
DIRECTEUR DE COURSE ADJOINT /
DEPUTY RACE DIRECTOR

Jacques Haesebeijt +32 475 61 79 18

PERMANENTIE / PERMANENCE /
HEAD QUARTERS

Maja Leye +32 474 55 45 13

COÖRDINATIE TEAMS /
COORDINATION ÉQUIPES /
ORGANIZATION TEAMS

Nicolas Denys +32 474 85 70 16

PERSDIENST /
SERVICE DE PRESSE /
PRESSROOM

Guy Vermeiren +32 477 47 77 31

MEDISCHE DIENST /
SERVICE MÉDICAL /
MEDICAL SERVICE

Centraal nummer
+32 478 77 07 39

Coördinatie medisch team
Luc Devolder – Caroline Dom
Chief Medical Officer (CMO)

Dr. Mathieu Vermeersch

Artsen

Dr. Mathieu Vermeersch

Dr. Ingrid Dieltjes

Dr. Walter Jacobs

Ziekenwagens

Ambulancedienst Turnhout

COÖRDINATIE SEINGEVERS /
COORDINATION SIGNALEURS /
COORDINATION SIGNALLERS

Jean-Pierre Defrenne +32 498 36 33 65

VEILIGHEIDSCOÖRDINATIE /
COORDINATION SÉCURITÉ /
SAFETY COORDINATION /

Veiligheidsmanager

Nicolas Denys +32 474 85 70 16

Veiligheidscoördinator in wedstrijd

Walter Wouters +32 475 62 14 81

REGULATOREN / RÉGULATEURS /
REGULATORS

Frank Hoste

Jurgen Foré

ORGANISATIE START – AANKOMST /
ORGANISATION DÉPART-ARRIVÉE /
ORGANIZATION START – FINISH

Start (Gent)

Nicolas Denys +32 474 85 70 16

Laurens Lenaerts +32 496 38 85 54

Simon Verlinde +32 474 19 24 79

Aankomst (Ninove)

Nicolas Denys +32 474 85 70 16

Joppe Thiessen +32 479 52 42 14

Tom Van Campfort +32 499 81 17 11

WAGENPARK / PARC AUTOMOBILE /
VEHICLE FLEET

Mathias Schoot +32 494 71 87 02

Mélanie Derweduwén +32 474 72 73 23

PLAATSING PUBLICITEIT /
PLACEMENT DE PUBLICITÉ /
PUBLICITY PLACEMENT

ET Productions – Joppe Thiessen
+32 479 52 42 14

WEBSITE

Hannes Del'Haye +32 498 32 33 39

GRAFISCHE COMMUNICATIE /
COMMUNICATION GRAPHIQUE /
GRAPHIC COMMUNICATION

Jan Wouters

PLANNEN PARCOURS / PLANS PARCOURS /
ROUTE PLAN

Jan Wouters

ProCyclingMaps

TV RECHTEN / DROITS TÉLÉ / TV RIGHTS

Host broadcaster

VRT Sporza

Internationaal

Infront Sports

Coördinatie

Wim Tack

Raoul De Weger

Jury en commissarissen

JURY ET COMMISSAIRES /
JURY AND COMMISSIONAIRES

UCI VOORZITTER / PRÉSIDENT / PRESIDENT

Jérôme Lappartient (UCI FRA)

AANKOMSTRECHTER / JUGE D'ARRIVÉE /
FINISH JUDGE

Yves Klinckaert

COMMISSARIS / COMMISSAIRE /
COMMISSIONER UCI 2

Laurent Genetelli

COMMISSARIS / COMMISSAIRE /
COMMISSIONER UCI 3

Christian Mageira (UCI GER)

COMMISSARIS / COMMISSAIRE /
COMMISSIONER UCI 4

Gregory De Schrijver

TV/SUPPORT COMMISSARIS / COMMISSAIRE /
COMMISSIONER

Guy Dobbelaere

TV/SUPPORT TRAINEE

Joey Ermens (UCI NED)

OPÉRATEUR / OPERATOR TRANSPONDERS

Freddy Van Steen

WEDSTRIJD ADMINISTRATIE /
ADMINISTRATION DE COURSE /

RACE ADMINISTRATION

Sabine Vanhoutte

COMMISSARIS / COMMISSAIRE /
COMMISSIONER MOTO 1

Jurgen Deryckere

COMMISSARIS / COMMISSAIRE /
COMMISSIONER MOTO 2

Timmy Neerinx

COMMISSARIS BEZEMWAGEN /
COMMISSAIRE CAMION BALAI /
COMMISSIONER BROOM TRUCK

Johan Gusse

TECHNISCH AFGEVAARDIGDE /
DÉLÉGUÉ TECHNIQUE/TECHNICAL DELEGATE

Jan Weymeersch

FOTOFINISH

Chronorace – Christian Lemasson

TELECOM TEAM JURY

Michel Havelange

SPEAKER RADIO TOUR










Jan Weymeersch

RADIO TOUR FREQUENTIE

Kan 1 - 164.63125 Mhz

Uitslag 2022

RÉSULTATS 2022 / RESULTS 2022

1		Wout Van Aert	Team Jumbo – Visma	4u50'46"
2		Sonny Colbrelli	Bahrain Victorious	+ 22"
3		Greg Van Avermaet	AG2R Citroen Team	
4		Oliver Naesen	AG2R Citroen Team	
5		Victor Campenaerts	Lotto Soudal	
6		Rasmus Fossum Tiller	UNO-X Pro Cycling Team	
7		Matteo Trentin	UAE Team Emirates	
8		Andrea Pasqualon	Intermarché – Wanty – Gobert	
9		Florian Senechal	Quick Step Alpha Vinyl Team	
10		Jasper Stuyven	Trek – Segafredo	
11		Simon Clarke	Israel – Premier Tech	+ 25"
12		Stefan Küng	Groupama – FDJ	
13		Alex Aranburu	Movistar Team	
14		Matis Louvel	Team Arkea – Samsic	
15		Alex Kirsch	Trek – Segafredo	
16		Owain Doull	EF Education – EasyPost	
17		Matej Mohoric	Bahrain Victorious	
18		Thomas Pidcock	Ineao Grenadiers	+ 27"
19		Tobias Ludvigsson	Groupama – FDJ	+ 32"
20		Fred Wright	Bahrain Victorious	+ 42"

Afleidingen

DÉVIATIONS / DETOURS

Muur van Geraardsbergen



Finish Ninove



Zelfklevers

Alle volgers in de wedstrijdcaravaan ontvangen twee genummerde volgbewijzen in zelf-klevende vinyl, waarvan het grote exemplaar moet bevestigd worden op de bovenkant van de voorruit en het kleine exemplaar links onder op de achterruit. Daarnaast ontvangen ze een volgbewijs uitgereikt door de KBWB dat aan de binnenkant van de voorruit geplaatst moet worden.

Alle volgers in de caravaan dragen gele stickers (Jury, Organisatie, Ploegen, Medische dienst). Enkel de volgwagens van de pers dragen de groene kleur. Geen enkele andere kleur is toegelaten in de wedstrijd. Elke ploeg ontvangt twee langwerpige **TEAM** stickers, één met een rood nummer voor de wagen van de sportdirecteur en één met een zwart nummer voor de tweede sportdirecteur.

① Enkel de wagens met de langwerpige gele en groene stickers en ② moto's met de groene en gele stickers worden toegelaten in de wedstrijdcaravaan, tussen de rode en de groene vlag. Op alle stickers is er ruimte voor een nummer. Dat nummer dient altijd leesbaar te zijn.

③ Enkel de teamwagens uitgerust met een gele sticker **FEED ZONE** kunnen zich opstellen in de bevoorradingszone langs het parcours.

④ **Letter A** - Enkel de wagens / moto's uitgerust met een 'A' mogen de aankomstlijn overschrijden.

⑤ **Letter M** - Enkel de wagens / moto's uitgerust met een 'M' mogen de Muur van Geraardsbergen oprijden.

⑥ De wagens / moto's met rode, groene en blauwe stickers maken geen deel uit van de wedstrijdcaravaan. Ze mogen enkel het parcours dwarsen als ze de toelating krijgen van de betrokken seingever. Ze mogen het parcours volgen buiten de rode en de groene vlag.

Passen

⑦ Passen met "dambord motief"
= toegang tot de aankomstzone

⑧ Passen zonder "dambord motief"
= geen toegang tot de aankomstzone

Autocollants

Tous les véhicules suiveurs de la caravane de course ont reçu deux laissez-passer en vinyle autocollant à apposer sur le haut du pare-brise (pour le grand exemplaire) et en bas à gauche de la lunette arrière (pour le petit modèle). Ils ont en outre reçu un laissez-passer délivré par la RLVB à placer derrière le pare-brise.

Tous les suiveurs de la caravane portent des autocollants jaunes (jury, organisation, équipes, docteur). Seuls les véhicules suiveurs de la presse portent la couleur verte. Aucune autre couleur n'est admise sur la course. Chaque équipe reçoit deux autocollants (oblongs) **TEAM**, l'un avec un numéro rouge pour la voiture du directeur sportif et l'autre avec un numéro noir pour le deuxième directeur sportif.

① Seulement les véhicules (oblongs) / ② motos avec autocollants verts et jaunes sont autorisés dans la caravane de course, entre le drapeau rouge et vert. Tous les autocollants ont un espace prévu pour un numéro. Ce numéro doit être lisible à chaque instant.

③ Seuls les véhicules avec un autocollant jaune **FEED ZONE** peuvent prendre place dans la zone de ravitaillement.

④ **Lettre A** - Seuls les véhicules / motos équipés d'un 'A' peuvent traverser la ligne d'arrivée.

⑤ **Lettre M** - Seulement les véhicules / motos équipés d'un 'M' peuvent traverser le Mur de Grammont.

⑥ Les véhicules / motos avec des autocollants rouges, vert et bleus ne font pas partie de la caravane de course. Ils peuvent uniquement traverser le parcours, quand le signaleur le leur autorise. Ils peuvent suivre le parcours en dehors du drapeau rouge et vert.

Laisser Passer

⑦ Laisser passer avec "motif de damier"
= accès à la zone d'arrivée

⑧ Laisser passer sans "motif de damier"
= pas d'accès à la zone d'arrivée.

Stickers

All vehicles in the race caravan receive two numbered vehicle permits made of self-adhesive vinyl. The larger permit must be affixed to the top of the front windscreen, and the smaller permit stuck to the lower left-hand corner of the rear windscreen.

These vehicles also receive a permit issued by the Royal Belgian Cycling League, which must be positioned on the inside of the front windscreen. All vehicles in the caravan have yellow stickers (Jury, Organisers, Teams, Medical). Only press vehicles have green stickers. No other color of sticker is permitted in the race. Each team receives two rectangular **TEAM** stickers, one with a red number for the sports director's car and one with a black number for the second sports director.

Access to the race caravan, between the red and green flags, is authorised only for ① cars with the rectangular green and yellow stickers and for ② motorcycles with the green and yellow stickers. Space has been reserved on each sticker for a number. This number must be legible at all times.

③ Only the vehicles with a yellow **FEED ZONE** sticker are allowed in the provisioning zone.

④ **Letter A** - Only cars/motorcycles bearing the letter 'A' are permitted to cross the finish line.

⑤ **Letter M** - Only cars/motorcycles bearing the letter 'M' are permitted to drive up the Muur van Geraardsbergen.

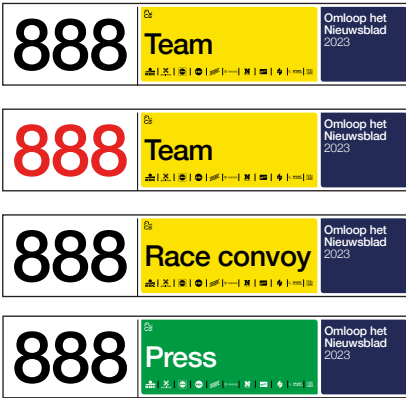
⑥ Cars/motorcycles with red, green and blue stickers are not part of the race caravan. They are only permitted to cross the route when granted permission by the relevant signaller. They are permitted to follow the route outside the red and green flags.

Passes


⑦ Passes with "chequerboard"
= access to the finish area

⑧ Passes without "chequerboard"
= no access to the finish area

1 Men Elite



1 Men Elite



6 Men Elite



3 Men Elite



4 Men Elite



5 Men Elite



1 Women Elite



1 Women Elite



6 Women Elite



3 Women Elite



4 Women Elite



5 Women Elite



7 Men Elite



7 Women Elite



8 Men Elite



8 Women Elite



Ziekenhuizen

HÔPITAUX / HOSPITALS

	ADRES / ADRESSE / ADDRESS	TEL
ASZ Aalst	Merestraat 80, Aalst	+32 53 76 41 11
OLV Aalst	Moorselbaan 164, Aalst	+32 53 72 41 11
AZ STV Deinze	Schutterijstraat 34, Deinze	+32 9 387 71 11
AZ Sint Blasius Dendermonde	Kroonveldlaan 50, Dendermonde	+32 52 25 20 11
AZ Alma Eeklo	Moeie 18, Eeklo	+32 9 376 04 11 speed +32 9 376 04 75
AZ Jan Palfijn Gent	Watersportbaan: Henri Dunantlaan 5, Gent	+32 9 224 71 11
	Fabiolalaan: Koningin Fabiolalaan 57 Gent	+32 9 240 98 11
AZ Maria Middelaes Gent	Kortrijksesteenweg 1026, Gent	+32 9 260 60 60
AZ Maria Middelaes Gentbrugge	Kliniekstraat 27, Gentbrugge	+32 9 260 60 60
AZ Sint-Lucas Gent	Groenebriel 1, Gent	+32 9 224 61 11 speed +32 9 224 55 50
UZ Gent	De Pintelaan 185, Gent	+32 9 332 21 11 speed +32 9 332 27 42
ASZ Geraardsbergen	Gasthuisstraat 4, Geraardsbergen	+32 54 43 21 11
AZ Oudenaarde	Minderbroedersstraat 3, Oudenaarde	+32 55 33 61 11
AZ Glorieux	Glorieuxlaan 55, Ronse	+32 55 23 30 11
ASZ Wetteren	Wegvoeringsstraat 73, Wetteren	+32 9 368 82 11
AZ Sint-Elisabeth	Godveerdegemstraat 59, Zottegem	+32 9 364 81 11

