


Giro d'Italia
6-28 MAY 2023

IL GARIBALDI

106



GIRO D'ITALIA
AMORE INFINITO

SOMMARIO

SUMMARY

- 02 IL GIRO D'ITALIA NUMERO 106 *THE 106TH GIRO D'ITALIA*
- 04 QUADRI DELLA CORSA *THE OFFICIALS*
- 06 PASS DEL GIRO D'ITALIA 2023 *GIRO D'ITALIA 2022 PASSES*
- 08 TARGHE DEL GIRO D'ITALIA 2023 *GIRO D'ITALIA 2022 BANDS*
- 10 GUIDA PRATICA PER SEGNALETICA *GUIDE TO SIGNPOSTS*
- 12 PLANIMETRIA GENERALE *GENERAL MAP*
- 13 GIRO TAPPE *STAGE LIST*
- 14 ALTIMETRIA GENERALE *GENERAL PROFILE*
- 16 SALITE DEL GIRO *GIRO CLIMBS*
- 18 MAGLIE DEL GIRO D'ITALIA *GIRO D'ITALIA JERSEYS*
- 20 TEAM GIRO D'ITALIA *TEAMS*
- 22 SUL PODIO DEL GIRO *ON THE GIRO PODIUM*
- 24 ALBO D'ORO E CLASSIFICHE *ROLL OF HONOUR AND CLASSIFICATIONS*
- 42 LA POLIZIA AL GIRO *THE POLICE AT THE GIRO*
- 44 IL GIRO DELLA RAI *RAI AT THE GIRO D'ITALIA*
- 50 QUARTIERTAPPA *RACE HEADQUARTERS*
- 52 OPERAZIONI PRELIMINARI *PRELIMINARY OPERATIONS*
-
- 57 **01** COSTA DEI TRABOCCHI TUDOR ITT (FOSSACESIA MARINA ▶ ORTONA)
- 73 **02** TERAMO ▶ SAN SALVO
- 89 **03** VASTO ▶ MELFI
- 109 **04** VENOSA ▶ LAGO LACENO
- 129 **05** ATRIPALDA ▶ SALERNO
- 145 **06** NAPOLI ▶ NAPOLI
- 163 **07** CAPUA ▶ GRAN SASSO D'ITALIA (CAMPO IMPERATORE)
- 181 **08** TERNI ▶ FOSSOMBRONE
- 197 **09** SAVIGNANO SUL RUBICONE ▶ CESENA (TECHNOGYM VILLAGE) TUDOR ITT
- 212 RIPOSO *REST DAY*
- 215 **10** SCANDIANO ▶ VIAREGGIO
- 231 **11** CAMAIORE ▶ TORTONA
- 247 **12** BRA ▶ RIVOLI
- 267 **13** BORGOFRANCO D'IVREA ▶ CRANS MONTANA (Valais)
- 289 **14** SIERRE (Valais) ▶ CASSANO MAGNAGO
- 307 **15** SEREGNO ▶ BERGAMO
- 324 RIPOSO *REST DAY*
- 327 **16** SABBIO CHIESE ▶ MONTE BONDONE
- 347 **17** PERGINE VALSUGANA ▶ CAORLE
- 363 **18** ODERZO ▶ VAL DI ZOLDO
- 381 **19** LONGARONE ▶ TRE CIME DI LAVAREDO (RIF. AURONZO)
- 403 **20** TARVISIO ▶ MONTE LUSSARI TUDOR ITT
- 419 **21** ROMA ▶ ROMA
-
- 444 OSPEDALI *HOSPITALS*

IL GIRO D'ITALIA NUMERO 106

THE 106TH GIRO D'ITALIA

La Grande Bellezza del ciclismo, e del Giro d'Italia in particolare, sta nella capacità di recitare lo stesso straordinario copione su palcoscenici sempre diversi. E quando capita che lo scenario sia lo stesso, la medesima città, la stessa salita o lo stesso rettilineo d'arrivo non sono mai uguali, perché le situazioni e i protagonisti cambiano. Succede così da 114 anni e da 105 edizioni della corsa rosa.

Quella che scatterà dalla Costa dei Trabocchi, in Abruzzo sarà la numero 106 e vista sulla carta promette di trasformarsi in capolavoro. Perché questo avvenga, come diceva il leggendario patron Vincenzo Torriani, dipende dai campioni in gara. E in questo caso i protagonisti annunciati sono di valore assoluto, a cominciare dal campione del mondo Remco Evenepoel e dallo sfidante Primož Roglič che sono la promessa di una spettacolare duello. Filippo Ganna, olimpionico del quartetto e più volte campione del mondo tra crono e pista, punterà alla prima maglia rosa, ma anche a qualche successo di tappa.

La cornice e la tela che avranno a disposizione e gli artisti del pedale sono garanzia di spettacolo. Sulla qualità dei percorsi rosa c'è, da parte della comunità ciclistica internazionale, un positivo giudizio collettivo. L'Italia per la sua fortunata morfologia ha le montagne vicine al mare e una tale diversità di paesaggio da rendere unica e piacevole ogni tappa.

Ma il Giro d'Italia del 2023 colpisce per tre particolarità che lo caratterizzano. Intanto perché finisce a Roma, come era capitato soltanto in 4 occasioni in oltre un secolo di storia. Poi perché ci sono tre cronometro individuali per oltre 70 chilometri, come non accadeva da 10 anni. E perché la cor-

The beauty of cycling, and specifically of the Giro d'Italia, lies in the ability to replay the same breathtaking script on ever-changing stages. Should the setting actually be the same, the same town or climb or home straight won't actually be the same each time, changing with every new race and rider. This has been happening for 114 years, over the Corsa Rosa's 105 editions.

The race starting off Costa dei Trabocchi (Abruzzo) will be edition 106 and has all the premises to turn out a masterpiece. Quoting historical organizer Vincenzo Torriani, the outcome will be determined by the competitors. The announced field of contenders is absolute top notch. Reigning World Champion Remco Evenepoel and his rival Primož Roglič are guaranteed to offer a compelling duel. Filippo Ganna, Olympic team pursuit champion and multiple TT and track World Champion, will aim at securing the first Maglia Rosa and some stage wins as well.

The blank canvas and the palette at the riders-artists' disposal are astonishing, rest assured. The cycling community worldwide has collectively appreciated the quality of the Giro routes. Thanks to the proximity of mountain ranges and coastlines, along with a great range in landscapes, Italy has always made every stage unique and entertaining.

The 2023 Giro d'Italia will stun riders and spectators alike in three different ways. First off, the final stage only happened in Rome four times in over 100 years. Secondly, it's been over 10 years since a single Giro featured three different ITT's, totalling over 70 km. Last, the route will climb over the 2,000-m mark on seven different occasions.

sa andrà per sette volte oltre i 2000 metri. La Cima Coppi, il punto più alto del Giro, sarà il Gran San Bernardo, l'arrampicata svizzera con il traguardo a 2469 metri. Semplificando al massimo l'aspetto tecnico di questo tracciato è facile ipotizzare che la crono d'avvio darà già l'idea di come stanno i pretendenti alla maglia rosa. Gli arrivi in salita di Lago Laceno e soprattutto del Gran Sasso ci diranno chi non potrà vincere questo Giro. La partita per la maglia rosa si giocherà piuttosto a Crans Montana, sul Bondone e sulle leggendarie Dolomiti tra Val di Zoldo e le Tre Cime di Lavaredo. Volendo scegliere una foto di copertina per questo Giro, sceglieremmo l'arrivo delle Tre Cime che vi ricorda l'impresa a cui Eddy Merckx è più legato (lo storico successo del 1968) e quella di Vincenzo Nibali che lassù vinse in maglia rosa nel 2013.

Nibali non sarà al via, perché ha chiuso la sua straordinaria carriera in occasione dell'ultimo Giro di Lombardia. Ma siamo sicuri che gli sarebbe molto piaciuto questo percorso che si adatta alla perfezione ad un grande scalatore che si difende a cronometro, ma anche a due come Evenepoel e Roglic, che vanno fortissimo nelle gare contro il tempo e nei momenti di grazia volano anche in montagna.

A proposito, semmai la questione della maglia rosa non fosse definita, la cronometro del sabato, alla vigilia della passerella di Roma, ha un finale sul Monte Lussari che tiene la porta aperta ad ogni possibile conclusione.

Pier Bergonzi
Vice Direttore de La Gazzetta dello Sport
Direttore Sportweek

The Gran San Bernardo, a Swiss climb featuring a finish line at 2,469 m above sea level, will be this edition's Cima Coppi, the highest passage of the Giro. Without getting too much into technical details, one could easily argue that the opening time trial stage will provide an idea of how the GC contenders will be faring. Mountain finishes at Lago Laceno and Gran Sasso will certainly rule out riders with no shot at the GC win. The battle for the Maglia Rosa will be fought over Crans Montana, Monte Bondone and over the legendary Dolomites, between Val di Zoldo and the Tre Cime di Lavaredo. Were we to choose a single picture representing this edition, we'd pick the mountain finisher at the Tre Cime, reminiscent of Merckx's most iconic feat (his 1968 win) and of Nibali's conquering the climb in the Maglia Rosa in 2013.

Nibali won't race, having retired from an extraordinary career on the last Giro di Lombardia, yet we're sure he'd have loved this route, a great fit for expert climbers with good TT skills, as well as for time trial specialists who can also master the steepest climbs, such as Evenepoel and Roglic.

Concluding, should the competition for the Maglia Rosa be such a close call, the day before the final stage in Rome, the ITT with its summit finish on Monte Lussari could re-shuffle the standings at the very last minute.

Pier Bergonzi
Deputy Director of La Gazzetta dello Sport
Sportweek Director

QUADRI DELLA CORSA

THE OFFICIALS

RCS SPORT

Presidente Urbano CAIRO
Amministratore delegato Paolo BELLINO
Assistente Antonella LENA

DIREZIONE CICLISMO

Direttore Evento Mauro VEGNI
Stefano ALLOCCHIO
Natalino FERRARI
Riccardo FERRARESSO
Luca PAPINI
Giusy VIRELLI

Direttori di corsa Mauro VEGNI
Stefano ALLOCCHIO
Paolo LONGOBORGHINI
Marco VELO

Assistenti Rosella BONFANTI
Alessandro GIANNELLI

Safety manager Stefano ALLOCCHIO
Paolo LONGOBORGHINI
Marco VELO

Accrediti Alessia ANDRETTO
Segreteria e comunicati Ugo NOVELLI
Lucia VANDONE

Ispettori di percorso Marco DELLA VEDOVA
Maurizio MOLINARI

Regolatori in moto Enrico BARBIN
Damiano CIMA
Paolo SIMION

Motociclisti Mario ZACCHETTI

Cartografia Stefano DI SANTO

Speaker Stefano BERLOTTI
Paolo MEI
Anthony MC CROSSAN

Chief Medical Officer (CMO) Giovanni TREDICI
Servizio Sanitario Massimo BRANCA
Stefano TREDICI

Radio Corsa Enrico FAGNANI
Isabella NEGRI

Servizi Alberghieri AIM Group
Assistenza Tecnica SHIMANO

DIREZIONE DIRITTI MEDIA

Produzione TV & Diritti Media Andrea BASSO
Marco CERTALDI
Martina CENTOMO

Commento Internazionale Ned BOULTING
Matthew STEPHENS

Highlights Massimiliano ADAMO

DIREZIONE MARKETING E COMUNICAZIONE

Roberto SALAMINI
Eva VISENTIN
Carlotta POGGI
Cristina ANDRIOTTO

Web & Social Media Silvia FORASTIERI
Simone POZZI

Hospitality Program Federica SANTI

PR e coordinamento comitati di tappa
Rosanna RAMUNDO

Coordinamento Ufficio Stampa
Stefano DICHIATTEO

Quartiertappa e Accrediti Stampa Elena FIUME

Ufficio Stampa Valerio BIANCO
Jean François QUENET

Agenzia fotografica LAPRESSE

DIREZIONE COMMERCIALE

Matteo MURSIA
Marco SOROSINA
Marco TORRESI
Andrea SCHIAVON
Andrea CATTANEO
Edoardo BIGANZOLI
Giorgia SOFIA

DIREZIONE OPERATIONS

	Luca PIANTANIDA Guelfo CARTON Maurizio CAGLIO Serena DANESI Federico ROSSI Helga PAREGGER
Responsabile Partenza	Marco NARDONI Marco GHISLA Corrado MACULOTTI
Responsabile Arrivo	Mario BROGLIA Michele GIBERTONI Michele PELLEGGATTA
Responsabile Giroland	Andrea TIMON Anna CAMPOSTRINI
Allestimenti percorso	Fausto D'IMPORZANO Alberto ORSI Angelo STRIULI

DIREZIONE PROGETTI SPECIALI E SERVIZI PER GLI SPONSOR

Roberto SALVADOR

DIREZIONE SERVIZIO PREVENZIONE E PROTEZIONE

Giuseppe INGANNAMORTE

DIREZIONE AMMINISTRAZIONE E CONTROLLO

Luca SPARPAGLIONE
Marika FOSSATI
Tiziana GUALANO
Gaia SBABO

CAROVANA PUBBLICITARIA

Direzione Progetto	Mauro DELL'OLIO
Coordinamento Progetto	Ezio CANEPA Bernardo ASTE
Direzione Carovana (responsabile)	Andrea LEONI Michael MASSA

GIURIA

Presidente	Luc HERPELINCK (BEL)
Componente	Pedro GARCIA MOZO (SPA) Laurent IDELOT (FRA) Valeria LAGUZZI
Componente VAR	Francesca MANNORI
Giudice di arrivo	Federica OCCHINI
Giudice di arrivo in moto	Elisa DABBENE
Giudice in moto	Julien COUTANT (FRA) Gabriele DAINELLI Matteo MARTORINI Stefania MUGGIOLU
Ispettori antidoping	

dal 3 maggio al 15 maggio 2023

Andre MARIOLA
Jaroslaw GARGOL
Steve SMALES
Rudy KOFELE
Michael MAURER
Pasquale SOLAZZO

dal 15 maggio al 29 maggio 2023

Enrique GONZALEZ MARTINEZ
Jorge GONZALET PENA
Lovro ZIBERNA
Demetrio TRIMBOLI
Andrea SERRAVALLE
Giovanni MARIANO

Collegamento don le autorità di Pubblica Sicurezza

Dott. Santi ALLEGRA
Dirigente Superiore Polizia di Stato
Dirigente Compartimento Polizia Stradale
del Veneto

COMANDANTE DELLA SCORTA DI POLIZIA STRADALE

Dott.ssa Mirella PONTIGGIA
Vice Questore Comandante
della P.S. di Bergamo

PASS del Giro d'Italia 2023

Giro d'Italia 2023 PASSES

Diverse tipologie di pass per differenti Famiglie. Le informazioni relative alle aree a cui è possibile accedere e la durata dell'accredito sono riportate sul pass.

*There is a specific pass for each Family.
You can find general access information on the pass front.*

zampediverse

ORGANIZZAZIONE STAFF




DIREZIONE / ORGANIZZAZIONE

FORNITORI SUPPLIERS




FORNITORE

SEDE DI TAPPA STAGE STAFF




AUTORITÀ / COMITATO TAPPA

GRUPPI SPORTIVI TEAMS




GRUPPO SPORTIVO / SERVIZIO GRUPPO SPORTIVO /
INVITATO GRUPPO SPORTIVO

OSPITI GUESTS




HOSPITALITY / GIROCLUB / BIKE EXPERIENCE / INVITATO

COMMERCIALE SPONSORS




SPONSOR / STAFF SPONSOR / MERCHANDISING /
CAROVANA

RADIO - TV BROADCASTERS




TV PRODUCTION / OFFICIAL BROADCASTER /
NON RIGHTSHOLDER BROADCASTER

ISTITUZIONI SPORTIVE SPORT ORGANIZATIONS



FCI / CONI / UCI / GIURIA / REDPASS

STAMPA - FOTOGRAFI PRESS - PHOTOGRAPHERS



STAMPA / STAMPA LOCALE / SERVIZIO STAMPA /
FOTOGRAFO / FOTOGRAFO LOCALE

ATTENZIONE AI PITTOGRAMMI!

MIND THE PICTOGRAMS!

Sul retro del pass trovate la legenda delle aree ad accesso riservato.

You can find an allowed areas legend on the pass back.

AREE PARTENZA START AREAS

MI	HOSPITALITY MICHELANGELO
VE	HOSPITALITY VERDI
PC	HOSPITALITY PUCCINI
VP	VILLAGGIO PARTENZA
F	AREA PODIO PARTENZA

AREE ARRIVO FINISH LINE AREAS

LE	HOSPITALITY LEONARDO	MZ	MIX ZONE
CA	HOSPITALITY CARAVAGGIO	QT	QUARTIER TAPPA
DA	HOSPITALITY DANTE	S	SALA STAMPA
RA	HOSPITALITY RAFFAELLO	A	AREA ARRIVO
P	AREA PALCO PREMIAZIONI	VD	TRUCK VIDEO CONFERENZA
CP	COMMENTARY POSITION	VA	VILLAGGIO ARRIVO

PARTENZA E ARRIVO START AND FINISH LINE

∞	ALL AREAS	BT	AREA BUS TEAM	TV	TV COMPOUND
----------	-----------	-----------	---------------	-----------	-------------

Mentre sul fronte trovate le aree alle quali il vostro pass garantisce l'accesso.

On the pass front you can find a list of the areas your pass provides access.



ACCREDITO GIORNALIERO

ONE DAY PASS

I pass piccoli hanno validità giornaliera e, a seconda del colore, permettono l'ingresso alle zone riservate.

One pass is good for the entire day and each colour allows access to different areas.



TARGHE del Giro d'Italia 2023

Giro d'Italia 2023 BANDS

TARGHE AUTO




























I soli **veicoli autorizzati** a viaggiare all'interno della corsa (tra mezzo segnalato come "Inizio Gara Ciclistica" e mezzo "Fine Gara Ciclistica") saranno dotati di **targa dal colore rosa e verde**.

CAR BANDS

The only **vehicles authorized** inside the race (between the vehicles marked as "Inizio Gara Ciclistica", Race Start, and "Fine Gara Ciclistica", Broom Wagon) will be provided with **pink and green bands**.

AUTO IN CORSA

























INSIDE THE RACE

DENOMINAZIONE	NUMERO		
  DIRETTORE GIRO D'ITALIA	TOYOTA	3	  ASSISTENZA SANITARIA TOYOTA 11
  DIREZIONE CORSA	TOYOTA	4	  RADIO INFORMAZIONI TOYOTA 12
  GIURIA - DIREZIONE CORSA	TOYOTA	5	  GIRO CLUB TOYOTA 13
  GIURIA	TOYOTA	6	  ASSISTENZA TECNICA TOYOTA 14
  DIRETTORE LA GAZZETTA DELLO SPORT	TOYOTA	7	  FCI TOYOTA 15
  ISPETTORI PERCORSO	TOYOTA	8	  UCI TOYOTA 16
  ORGANIZZAZIONE	TOYOTA	9	  GRUPPO SPORTIVO TOYOTA 17
  MEDICO	TOYOTA	10	  TV PRODUCTION TOYOTA 18
			  STAMPA TOYOTA 19

AUTO FUORI CORSA OUTSIDE THE RACE

Tutti gli altri mezzi **non potranno circolare all'interno della gara**. Le loro targhe avranno le seguenti denominazioni e colori:

All other vehicles **will not be authorized inside the race**. They will be provided with bands with the following names and colours:

DENOMINAZIONE		NUMERO
 	GRUPPO SPORTIVO	TOYOTA 20
 	ORGANIZZAZIONE	TOYOTA 22
 	INVITATO	TOYOTA 27
 	TV PRODUCTION	TOYOTA 28
 	TV COMPOUND	TOYOTA 29
 	BROADCASTER	TOYOTA 30
 	FORNITORE	TOYOTA 32
 	SPONSOR	TOYOTA 24
 	TOUR OPERATOR	TOYOTA 25
 	STAMPA	TOYOTA 23
 	MERCHANDISING	TOYOTA 31
 	CAROVANA	TOYOTA 26

I parcheggi di riferimento saranno segnalati con cartelli del medesimo colore della targa assegnata.

Corresponding car parks will be marked with signs of the same color as the assigned band.



TARGHE MOTO MOTORCYCLE BANDS

DENOMINAZIONE E NUMERO

 	 	 
ORGANIZZAZIONE 1	REGOLATORE 2	GIURIA 3
 	 	 
ASSISTENZA TECNICA 4	RADIO INFORMAZIONI 5	SERVIZIO CRONOMETRO 7
 	 	 
FOTOGRAFO 8	TV PRODUCTION 9	CAROVANA 6

ATTENZIONE!

I contrassegni verranno consegnati al responsabile di ogni veicolo e **obbligatoriamente** dovranno essere applicati in modo permanente e ben visibile sia sulla parte anteriore che posteriore.

ATTENTION!

Stickers are handed out to the person responsible for each vehicle, and they **must be attached permanently** and well visible on both the front and back.



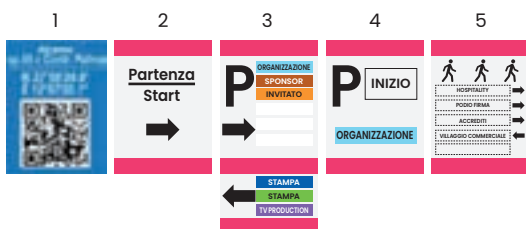
GIRO D'ITALIA

AMORE INFINITO

Guida pratica per SEGNALETICA

COME RAGGIUNGERE L'AREA DI PARTENZA?

1. Inquadrare con il proprio device il qr code presente sul Garibaldi, in automatico si aprirà la destinazione del PPO (Punto di Passaggio Obbligatorio, colore blu) sul proprio navigatore (es. Google Maps). In alternativa inserire manualmente le coordinate gps del PPO all'interno dell'app di navigazione scelta. **Verificare che il percorso di avvicinamento sia quello indicato nel Garibaldi.**
2. Arrivati al PPO, individuare la segnaletica con dicitura Partenza/Start.
3. Seguire i cartelli Partenza/Start fino all'inizio della segnaletica riguardante il proprio parcheggio/area di riferimento (il colore della segnaletica corrisponde a quello della vostra targa adesiva).
4. Da questo momento seguire tali indicazioni e non più le frecce Partenza/Start.
5. Arrivati a destinazione sarà segnalato il punto di inizio e fine del parcheggio dedicato.
6. Dal parcheggio seguire le indicazioni dei percorsi pedonali per raggiungere le aree di vostro interesse.



COME RAGGIUNGERE L'AREA DI ARRIVO?

Se il punto di partenza è un parcheggio dell'area di partenza, leggere le istruzioni dal punto 1. Se provenienti da altre località, iniziare a leggere dal punto 2.

1. Seguire i cartelli con la scritta Arrivo/Finish su fondo rosso per uscire correttamente dalla località. Una volta usciti, seguire le istruzioni al punto 2.
2. Inquadrare con il proprio device mobile il qr code presente sul Garibaldi, in automatico si aprirà la destinazione del PPO (Punto di Passaggio Obbligatorio, colore rosso) sul proprio navigatore (es. Google Maps). In alternativa inserire manualmente le coordinate gps del PPO all'interno

dell'app di navigazione scelta. (verificare che il percorso di avvicinamento si quello indicato nel Garibaldi). Il percorso mostrato nel Garibaldi tiene conto della corretta direzione di avvicinamento anche in funzione delle modifiche causate della corsa stessa (es. chiusure di svincoli). Può quindi essere differente dalla strada diretta proposta da un navigatore e, in alcuni casi, sono presenti indicazioni obbligatorie da seguire.

3. Arrivati al PPO, individuare la segnaletica con dicitura Arrivo/Finish.
4. Seguite i cartelli Arrivo/Finish fino all'inizio della segnaletica riguardante il proprio parcheggio/area di riferimento (colore corrispondente a quello della propria targa).
5. Da questo momento seguire tali indicazioni e non più le frecce Arrivo/Finish.
6. Arrivati a destinazione sarà segnalato il punto di inizio e fine del parcheggio dedicato.
7. Dal parcheggio seguire le indicazioni dei percorsi pedonali per raggiungere le aree di vostro interesse.



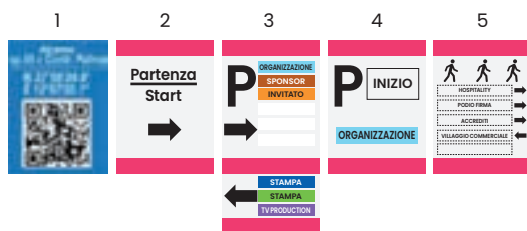
ATTENZIONE

- Le regole sopra descritte valgono solo per i mezzi accreditati. Per essere un mezzo accreditato, occorre essere in possesso di appositi adesivi/targhe che devono essere **obbligatoriamente** applicati al parabrezza anteriore e lunotto posteriore dell'auto. Se gli adesivi non risultano correttamente applicati, il veicolo risulta non accreditato.
- Per raggiungere l'area di partenza e arrivo con un veicolo adeguatamente accreditato, l'unico modo corretto è seguire le indicazioni sopra citate. Diversamente non è garantito il regolare raggiungimento delle aree. La sosta in parcheggi differenti da quelli dedicati potrebbe comportare contravvenzioni.
- L'accredito personale non autorizza l'accesso alle aree di parcheggio accreditate. Deve infatti essere correttamente accreditato anche il veicolo.
- Anche dopo il PPO vige il codice della strada.
- Le indicazioni che vengono date seguono sempre una logica che rispetta una scala di priorità.

Guide to SIGNPOSTS

HOW YOU GET TO THE START AREA?

1. Scan the qr code on the Technical Guide with your device. The destination of the PPO (Mandatory Point of Passage, blue colour) will automatically open on your navigator (e.g. Google Maps). Alternatively, you can manually enter the GPS coordinates of the PPO in the navigation app of your choice (check that the approach route is the one in the Technical Guide).
2. Once at the PPO, locate the Partenza/Start signs.
3. Follow the Partenza/Start signs until you reach the first signposts for your park/reference area (the colour of the signs corresponds to the colour on your car band).
4. From now on, follow these signs and no longer the Partenza/Start arrows.
5. Once you arrive at your destination, the start and end points of the dedicated car park will be signposted.
6. From the car park, follow the pedestrian route signs to reach the areas of interest.



HOW YOU GET TO THE FINISH AREA?

If your starting place is a car park in the start area, read the instructions from point 1. If you come from other localities, start reading from point 2.

1. Follow the Arrivo/Finish against red background signs to leave the place properly. Once you are out, follow the instructions in point 2.
2. Scan the qr code on the Technical Guide with your device. The destination of the PPO (Mandatory Point of Passage, red colour) will automatically open on your navigator (e.g. Google Maps). Alternatively, you can manually enter the GPS coordinates of the PPO

in the navigation app of your choice (check that the approach route is the one in the Technical Guide). The road shown in the Garibaldi uses the correct direction of approach also according to the changes caused by the race itself (for example road closures). It can therefore be different from the direct route proposed by a navigator. In some cases there may be mandatory indications to follow.

3. Once at the PPO, locate the Arrivo/Finish signs.
4. Follow the Arrivo/Finish signs until you reach the first signposts for your park/reference area. **The colour of the signs corresponds to the colour on your car band.**
5. From now on, follow these signs and no longer the Arrivo/Finish arrows.
6. Once you arrive at your destination, the start and end points of the dedicated car park will be signposted.
7. From the car park, follow the pedestrian route signs to reach the areas of interest.



TAKE NOTE

- The above rules apply only to accredited vehicles. In order to be an accredited vehicles, you must have special stickers/car bands that **must** be attached on the front windshield and the rear window of the car. If the stickers are not correctly affixed, the vehicle is not accredited.
- To reach the start and finish areas with a properly accredited vehicle, the only correct way is to follow the above-mentioned instructions. Otherwise, regular access to the areas is not guaranteed. Parking in parking spaces other than those designated may result in fines.
- Personal accreditation does not entitle you to access the accredited parking areas. The vehicle must also be properly accredited.
- Even past the PPO, traffic regulations apply.
- The instructions given always follow a logical priority scale.

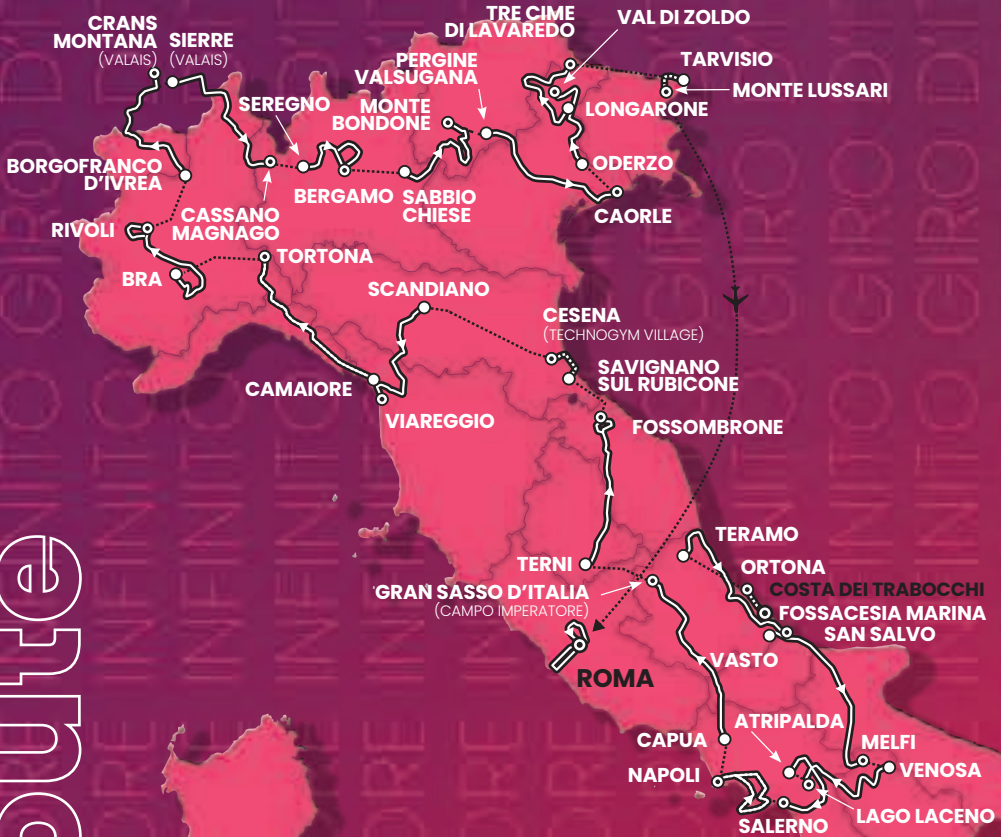
Planimetria generale



Giro d'Italia

6-28 MAY 2023

The route



Stages

S01	★ ★ ★ ☆ ☆ SATURDAY 06/05	COSTA DEI TRABOCCHI TUDOR ITT (FOSSACESIA MARINA > ORTONA)
S02	★ ☆ ☆ ☆ ☆ SUNDAY 07/05	TERAMO > SAN SALVO
S03	★ ★ ★ ☆ ☆ MONDAY 08/05	VASTO > MELFI
S04	★ ★ ★ ☆ ☆ TUESDAY 09/05	VENOSA > LAGO LACENO
S05	★ ★ ★ ☆ ☆ WEDNESDAY 10/05	ATRIPALDA > SALERNO
S06	★ ★ ☆ ☆ ☆ THURSDAY 11/05	NAPOLI > NAPOLI
S07	★ ★ ★ ☆ ☆ FRIDAY 12/05	CAPUA > GRAN SASSO D'ITALIA (CAMPO IMPERATORE) ▲
S08	★ ★ ★ ☆ ☆ SATURDAY 13/05	TERNI > FOSSOMBRONE
S09	★ ★ ★ ☆ ☆ SUNDAY 14/05	SAVIGNANO SUL RUBICONE > CESENA (TECHNOGYM VILLAGE) TUDOR ITT
S10	★ ★ ☆ ☆ ☆ TUESDAY 16/05	SCANDIANO > VIAREGGIO
S11	★ ★ ☆ ☆ ☆ WEDNESDAY 17/05	CAMAIORE > TORTONA
S12	★ ★ ★ ☆ ☆ THURSDAY 18/05	BRA > RIVOLI
S13	★ ★ ★ ☆ ☆ FRIDAY 19/05	BORGOFRANCO D'IVREA > CRANS MONTANA (VALAIS) ▲
S14	★ ★ ☆ ☆ ☆ SATURDAY 20/05	SIERRE (VALAIS) > CASSANO MAGNAGO
S15	★ ★ ★ ☆ ☆ SUNDAY 21/05	SEREGNO > BERGAMO
S16	★ ★ ★ ☆ ☆ TUESDAY 23/05	SABBIO CHIESE > MONTE BONDONE ▲
S17	★ ☆ ☆ ☆ ☆ WEDNESDAY 24/05	PERGINE VALSUGANA > CAORLE
S18	★ ★ ★ ☆ ☆ THURSDAY 25/05	ODERZO > VAL DI ZOLDO ▲
S19	★ ★ ★ ☆ ☆ FRIDAY 26/05	LONGARONE > TRE CIME DI LAVAREDO (RIF. AURONZO) ▲
S20	★ ★ ★ ☆ ☆ SATURDAY 27/05	TARVISIO > MONTE LUSSARI TUDOR ITT ▲
S21	★ ☆ ☆ ☆ ☆ SUNDAY 28/05	ROMA > ROMA

■ TAPPA A CRONOMETRO TIME TRIAL STAGE

■ MEDIA DIFFICOLTÀ MEDIUM DIFFICULTY

▲ ARRIVO IN SALITA SUMMIT FINISH

■ BASSA DIFFICOLTÀ LOW DIFFICULTY

■ ALTA DIFFICOLTÀ HIGH DIFFICULTY

★ DIFFICOLTÀ DIFFICULTY

Altimetria generale

General profile

Grande Partenza



COSTA DEI TRABOCCHI

Fossacesia Marina

Ortona
Teramo

San Salvo
Vasto

Melfi
Venosa

Lago Laceno
Atripalda

Salerno
Napoli

Napoli
Capua

Gran Sasso d'Italia
(Campo Imperatore)
Terni

Fossombrone
Savignano sul Rubicone

Cesena
(Technogym Village)
Scandiano

Viareggio
Camaiore



1^a

2^a

3^a

4^a

5^a

6^a

7^a

8^a

9^a

10^a

11^a

69

203 - Sili Paese

196 - Ripa Teatina

705 - Valico dei Laghi di Monticchio

658 - Valico La Croce

1136 - Passo delle Crocelle

1136 - Valico di Monte Carmuzzo

1084 - Colle Moella

581 - Passo Sera

356 - Oliveto Citra

683 - Valico di Chiurzi

469 - Pico Sant'Angelo

1254 - Roccaraso

1190 - Caiscio

2135

328 - Cappuccini

328 - Monte delle Cesane

323 - Cappuccini

1527 - Passo delle Padici

491 - Montanopoli

610 - Passo del Bracco

3

Tappa a cronometro

TIME TRIAL
STAGE



8

Bassa difficoltà

LOW
DIFFICULTY



5

Media difficoltà

MEDIUM
DIFFICULTY



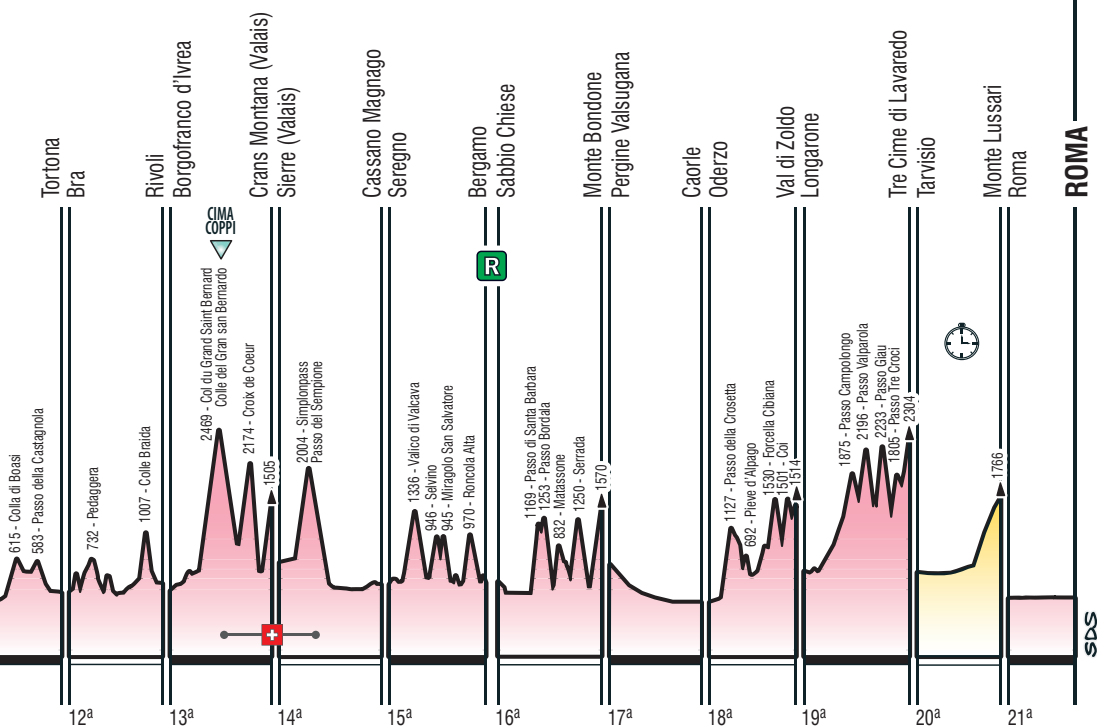
5

Alta difficoltà

HIGH
DIFFICULTY



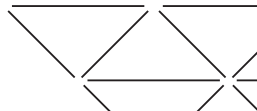
Grande Arrivo



SALITE DEL GIRO

GIRO CLIMBS

TAPPA	PARTENZA	ARRIVO	GPM	CAT
1ª	FOSSACESIA MARINA	ORTONA - COSTA DEI TRABOCCHI TUDOR ITT	ORTONA	4
2ª	TERAMO	SAN SALVO	Silvi Paese	4
			Ripa Teatina	4
3ª	VASTO	MELFI	Valico dei Laghi di Monticchio	3
			Valico La Croce	4
4ª	VENOSA	LAGO LACENO	Passo delle Crocelle	2
			Valico di Monte Carruozzo	2
			Colle Molella	2
5ª	ATRIPALDA	SALERNO	Passo Serra	3
6ª	NAPOLI	NAPOLI	Oliveto Citra	3
			Valico di Chiunzi	2
7ª	CAPUA	GRAN SASSO D'ITALIA (Campo Imperatore)	Picco Sant'Angelo	3
			Roccaraso	2
			Calascio	2
8ª	TERNI	FOSSOMBRONE	GRAN SASSO D'ITALIA (Campo Imperatore)	1 ▲
			I Cappuccini	4
			Monte delle Cesane	2
9ª	SAVIGNANO SUL RUBICONE	CESENA (Technogym Village) TUDOR ITT	I Cappuccini	4
			-	-
10ª	SCANDIANO	VIAREGGIO	Monte delle Radici	2
			Monteperpoli	4
11ª	CAMAIORE	TORTONA	Passo del Bracco	3
			Colla di Boasi	3
			Passo della Castagnola	4
12ª	BRA	RIVOLI	Pedoggera	3
			Colle Braida	2
13ª	BORGOFRANCO D'IVREA	CRANS MONTANA	Colle del Gran San Bernardo	CC
			Croix de Coeur	1
			CRANS MONTANA	1 ▲
14ª	SIERRE	CASSANO MAGNAGO	Passo del Sempione/Simplonpass	1
15ª	SEREGNO	BERGAMO	Valico di Valcava	1
			Selvino	2
			Miragolo San Salvatore	2
			Roncola Alta	2
16ª	SABBIO CHIESE	MONTE BONDONE	Passo di Santa Barbara	1
			Passo Bordala	3
			Matassone	2
			Serrada	2
			MONTE BONDONE	1 ▲
17ª	PERGINE VALSUGANA	CAORLE	-	-
18ª	ODERZO	VAL DI ZOLDO	Passo della Crossetta	1
			Pieve d'Alpago	4
			Forcella Cibiana	1
			Coi	2
19ª	LONGARONE	TRE CIME DI LAVAREDO	VAL DI ZOLDO (Palafavera)	2 ▲
			Passo Campolongo	2
			Passo Valparola	1
			Passo Glau	1
			Passo Tre Croci	2
20ª	TARVISIO	MONTE LUSSARI TUDOR ITT	TRE CIME DI LAVAREDO (Rif. Auronzo)	1 ▲
21ª	ROMA	ROMA	MONTE LUSSARI	1 ▲
			-	-



QUOTA (M)	DIST GPM	INIZIO SALITA	QUOTA (M)	DIST. (KM)	LUNGH. (KM)	DISL. (M)	P.MED	P.MAX
69	19,6	Porto di Ortona	6	16,8	2,8	63	2,3%	8,0%
203	84,5	Silvi Marina-ss.16	6	81,0	3,5	206	5,2%	10,0%
210	130,3	Svinc. Per Ripa Teatina	101	128,4	1,9	109	5,7%	10,0%
705	180,0	Bivio per Monticchio	299	173,7	6,3	406	6,4%	10%
858	187,1	Laghi di Monticchio	661	184,5	2,6	197	7,6%	10%
1136	64,2	Ponte Torrente Vanchia	545	50,6	13,6	591	4,3%	11%
1136	110,2	Innesso ss.7	385	90,3	19,9	751	3,8%	11%
1084	172,0	S.Francesco a Folloni (ponte)	490	162,4	9,6	594	6,2%	12%
584	11,6	Ponte Zeza	291	7,6	4,0	292	6,5%	14%
385	113,9	Ponte Oliveto	154	111,3	2,6	197	7,6%	13%
656	48,8	Corbara	136	40,5	8,3	520	6,3%	10%
469	95,9	Inizio Salita	184	88,3	7,6	285	3,8%	9%
1254	100,5	Castel di Sangro (inizio salita)	805	93,6	6,9	449	6,5%	12%
1190	185,8	Bv. Per Calascio	374	172,3	13,5	816	6,0%	10%
2130	218,0	Santo Stefano di Sessanio	1230	191,6	26,4	900	3,4%	13%
329	156,8	Bivio per i Cappuccini	107	154,0	2,8	222	7,9%	19%
628	170,6	Fossombrone	116	162,8	7,8	512	6,5%	18%
329	201,1	Bivio per i Cappuccini	107	198,3	2,8	222	7,9%	19%
-	-	-	-	-	-	-	-	-
1527	87,5	Piandelagotti	1215	80,4	7,1	312	4,4%	11%
491	120,7	Castelnuovo di Garfagnana	275	118,3	2,4	216	9,0%	12%
610	80,0	Carrodano	163	69,8	10,2	447	4,4%	9%
615	143,0	Ferriere	228	133,7	9,3	387	4,2%	9%
583	176,2	Borgo Fornari	350	171,1	5,1	233	4,6%	11%
732	36,0	Barolo	321	19,1	16,9	411	2,4%	10%
1007	151,1	Laghi di Avigliana	365	141,3	9,8	694	7,1%	12%
2469	96,1	Aosta (bivio)	597	62,1	34,0	1872	5,5%	10%
2174	147,9	La Châble	822	132,5	15,4	1352	8,8%	13%
1456	207,0	Bivio per Lens	508	193,9	13,1	948	7,2%	13%
2004	56,0	Brig	683	35,8	20,2	1323	6,5%	14%
1336	46,4	San Gattardo	403	34,8	11,6	933	8,0%	17%
946	98,6	Nembro (inizio salita)	327	87,5	11,1	619	5,6%	9%
945	111,3	Rigosa (bivio per Miragola)	583	106,1	5,2	362	7,0%	12%
970	164,4	Almenno S.Bartolomeo (inizio sal.)	298	154,4	10,0	672	6,7%	17%
1169	76,8	Bologneno	113	64,1	12,7	1056	8,3%	14%
1253	84,2	Bivio per Ronzo-Chienis	948	79,7	4,5	305	6,7%	12%
832	116,4	Rovereto (inizio salita)	206	105,1	11,3	626	5,5%	11%
1250	153,5	Bivio di Serrada	278	135,8	17,7	972	5,5%	11%
1570	203,0	Aldeno (inizio salita)	202	181,6	21,4	1430	6,7%	15%
-	-	-	-	-	-	-	-	-
1118	40,8	Fregona-Mezzavilla	297	29,2	11,6	821	7,1%	11%
691	68,3	Ponte	508	65,0	3,3	183	5,5%	12%
1530	135,2	Ponte sul Boite	774	125,6	9,6	756	7,8%	15%
1501	155,7	Dont	936	149,9	5,8	565	9,7%	19%
1518	161,0	Mareson	1340	158,3	2,7	178	6,4%	10%
1875	87,4	Arabba	1601	83,5	3,9	274	7,0%	11%
2196	112,1	Ponte Torrente Gadera	1400	98,0	14,1	796	5,6%	12%
2236	143,5	Ponte Torrente Codalonga	1314	133,6	9,9	922	9,3%	14%
1805	169,5	Cartina d'Ampezzo (inizio salita)	1227	161,6	7,9	578	7,2%	12%
2304	183,0	Misurina-Col Sant'Angelo	1757	175,8	7,2	547	7,6%	18%
1760	18,6	Inizio Salita	871	11,3	7,3	889	12,1%	22%
-	-	-	-	-	-	-	-	-

Maglie del Giro d'Italia 2023

GIRO D'ITALIA 2023 JERSEYS

Maglia Ciclamino

Classifica a punti

General points classification

Maglia Azzurra

Classifica gpm

King of the mountain classification

POINTS
HUNTER



SPEED
SPRINT
POWER

KING OF THE
MOUNTAIN



CLIMBING
AGILITY
STAMINA

È la maglia che premia la classifica a punti, riservata ai velocisti.

Accesa come una volata e delicata come una speranza, ha il colore di un fiore che fiorisce d'autunno, simbolo della perseveranza che occorre per essere sempre lì davanti, in ogni sprint intermedio e di gruppo, fino all'ultima tappa.

Awarded to the leader of the points classification, this jersey is usually a sprinters' thing.

Flashing as a powerful sprint, yet as gentle as hope, it bears the colour of a fall-blooming flower. It represents the determination and grit it takes to be at the front every time, at each intermediate sprint, at each bunch sprint, to and through the final stage.

È la maglia degli scalatori, e non a caso ha il colore del cielo.

Perché quando si è in salita verso il Gran Premio della montagna e le forze sembrano venir meno, l'azzurro sopra di noi diventa bussola e scopo, l'obiettivo che ci fa andare avanti.

Come premio, un pezzo di cielo da indossare.

Unsurprisingly, the best climber's jersey is as blue as the sky.

Because when you're pushing to the KOM and you feel that strength is failing, the blue sky above becomes your guiding light, your aim, the goal that keeps you going.

And a patch of sky will be the reward.

**Salite infinite,
discese a perdifiato
per staccare
anche la tua ombra.
Per essere leggenda,
Per essere Maglia Rosa.**

*Endless climbs,
breathless downhill
to break away
even from your own shadow.
To be a legend,
To be the Maglia Rosa.*

Maglia Rosa

Classifica generale

General time classification



**PINK
FIGHTER**

**LEADERSHIP
TRIUMPH
TEAM
SPIRIT**

Maglia Bianca

Classifica miglior giovane

Best young rider classification



**YOUNG
FIGHTER**

**WONDER
BRAVERY
INSTINCT
TALENT**

Dal 1931 è simbolo del primato, un'icona mondiale, una pagina di tessuto rosa su cui da novant'anni si scrive la storia del ciclismo. È il sogno di ogni bambino che sale in bicicletta e la speranza di ogni campione che parte, ogni primavera, per il Giro d'Italia.

It's been the leader's jersey since 1931. A world icon. A page made of pink fabric, where the history of cycling has been written over the past 90 years.


It's the dream of every child who starts riding a bicycle. It's the dream of every rider taking to the start of the Giro d'Italia every year.

È la maglia destinata al miglior giovane, di un bianco che racchiude in sé tutti i colori, tutte le speranze, tutte le possibilità.

È un premio e al contempo un augurio, per la più bella pagina che è ancora tutta da scrivere.























The jersey for the best young rider is white, just like the sum of all colours. It holds all hopes and dreams.

It is, at once, a prize and a wish. A blank page for a new, exciting chapter to be written.



TEAM GIRO D'ITALIA

TEAMS

▶	ACT	AG2R CITROEN TEAM	FRA	
▶	ADC	ALPECIN-DECEUNINCK	BEL	
▶	AST	ASTANA QAZAQSTAN TEAM	KAZ	
▶	TBV	BAHRAIN VICTORIOUS	BRN	
▶	BOH	BORA – HANSGROHE	GER	
▶	COF	COFIDIS	FRA	
▶	EFE	EF EDUCATION – EASYPOST	USA	
▶	GFC	GROUPAMA – FDJ	FRA	
▶	IGD	INEOS GRENADIERS	GBR	
▶	ICW	INTERMARCHÉ – CIRCUS – WANTY	BEL	
▶	TJV	JUMBO-VISMA	NED	
▶	MOV	MOVISTAR TEAM	ESP	
▶	SOQ	SOUDAL QUICK-STEP	BEL	
▶	ARK	TEAM ARKEA – SAMSIC	FRA	
▶	DSM	TEAM DSM	NED	
▶	JAY	TEAM JAYCO ALULA	AUS	
▶	TFS	TREK – SEGAFREDO	USA	
▶	UAD	UAE TEAM EMIRATES	UAE	
▶	EOK	EOLO-KOMETA CYCLING TEAM	ITA	
▶	GBF	GREEN PROJECT-BARDIANI CSF-FAIZANÉ	ITA	
▶	IPT	ISRAEL – PREMIER TECH	ISR	
▶	COR	TEAM CORRATEC	ITA	

enel



Siete voi l'energia per ottenere sempre il meglio.

Enel Energia è Campione del Servizio 2023. Un premio ricevuto dall'Istituto Tedesco di Qualità e che dedichiamo a tutti i nostri clienti.



 enel.it  800.900.860  Spazio Enel

ENEL ENERGIA PER IL MERCATO LIBERO.

SUL PODIO DEL GIRO

ON THE GIRO PODIUM

TOP SPONSOR

ENEL
BANCA MEDIOLANUM
MADEINITALY.GOV.IT
INTIMISSIMI UOMO
TRENITALIA

MAGLIA ROSA
MAGLIA AZZURRA
MAGLIA CICLAMINO
MAGLIA BIANCA
VINC. DI TAPPA – OFFICIAL GREEN CARRIER

TIMEKEEPER

TUDOR

SPONSOR UFFICIALI

ASTORIA WINES
AUTOSTRADE PER L'ITALIA
CASTELLI
DANONE HI PRO
ENIT
GLS
K-WAY

VINO UFFICIALE
SUPER TEAM
ABBIGLIAMENTO TECNICO
COMBATTIVITÀ

TRAGUARDO VOLANTE
LIFE STYLE PARTNER

KAPPA
LAURETANA
NAMEDSPORT
NOVI
SARA ASSICURAZIONI
TOYOTA
VALSIR

LIFE STYLE PARTNER
ACQUA UFFICIALE
NUTRITION PARTNER
CIOCCOLATO UFFICIALE

MOBILITY PARTNER

PARTNER UFFICIALI

ANAS
COLNAGO – (bici ufficiale)
CORRIERE DELLA SERA – (media partner)
E – DISTRIBUZIONE
ENEL GREEN POWER
ENEL X WAY
FAEMA – (macchina da caffè ufficiale)
GR
GRUPPO E – (information technology partner)
ITALIANFT
LA GAZZETTA DELLO SPORT – (media partner)
MOLLO NOLEGGIO
NEW HOLLAND
PASTIFICIO RANA – (pasta ufficiale)
RASPINI
RCS ACADEMY – (learning partner)
SELLE ITALIA
SHIMANO
TECHNOGYM – (training partner)
TRELLEBORG
VISSMANN
YAMAHA – (moto ufficiale)

FORNITORI UFFICIALI

AIA
AMICA CHIPS
CARGLASS
CASTELLI
CHIMAY – OFFICIAL BEER
CICLOPROMO
DMT
Gae ENGINEERING
GERMO
GRUPPO ITALTELO
KOMOOT
NOLAN – (casco ufficiale)
OAKLEY (official eyewear & helmet partner)
OJ – (abbigliamento moto ufficiale)
PATATA DELLA SILA
SITIP
VISA SPA – GRUPPI ELETTRICI
WONDERFUL PISTACHIOS & ALMONDS
(pistacchio e mandorla ufficiale)

LICENZIATARI UFFICIALI

AIA
ALL4CYCLING
ASTORIA WINES
CASTELLI
CHIMAY – (official beer)
ELITE – BORRACCIA
EVOL CERRONE
GADGET GROUP
OAKLEY (official eyewear & helmet partner)
PATATA DELLA SILA
SELLE ITALIA
SVITOL
TRUDI (mascotte ufficiale)
TUDOR
UGO CILENTO

PREMIUM TOUR OPERATOR

ITALY BIKE TOURS
MUMMU CYCLING
SPORTIVE BREAKS

OFFICIAL TOUR OPERATOR

BIKE DIVISION
ESPERIENZA
GRAND TOURS PROJECT

MEDIOLANUM È COME VUOI TU



Massimo Doris
Amministratore Delegato
Banca Mediolanum



Fai tutto in completa autonomia
Apri **SelfyConto**

Affidati a un esperto
Contatta un **Family Banker**

 **Principali Operazioni Bancarie gratuite**

 **Canone zero il primo anno**

 **Prelievi gratuiti in Area Euro**

 **Carta di debito gratuita**

 **Canone zero fino a 30 anni di età**

 **Pagamenti digitali istantanei**

 **Prestiti**

 **Trading**



UN'OFFERTA COMPLETA DI PRODOTTI E SERVIZI

 **Un consulente a tua disposizione**

 **Una pianificazione finanziaria a 360°**

 **Un Banking Center per supportarti nell'operatività**



SCOPRI DI PIÙ SU [BANCAMEDIOLANUM.IT](https://www.bancamediolanum.it)

BANCA

CREDITO

INVESTIMENTI

ASSICURAZIONE

PREVIDENZA

Messaggio pubblicitario. SelfyConto è riservato ai consumatori che, al momento della richiesta di apertura del conto corrente, non siano assegnati ad un Consulente Finanziario e non siano già titolari di prodotti bancari di Banca Mediolanum (conto corrente di qualsiasi tipologia, carta prepagata con IBAN e conto deposito), ovvero non lo siano stati nei sei mesi precedenti. Per scoprire tutti i prodotti e i servizi sottoscrivibili in autonomia con l'offerta "Selfy" vai su [bancamediolanum.it](https://www.bancamediolanum.it). Per le condizioni economiche e contrattuali del conto, consulta i Fogli Informativi.

ALBO D'ORO 1909 - 1926

ROLL OF HONOUR 1909 - 1926

N.	DATE	PODIO	TEAM	TEMPO	KM	KM/H	TAPPE	AT THE START	AT THE FINISH
01	1909 13 MAG > 30 MAG	GANNA Luigi GALETTI Carlo ROSSIGNOLI Giovanni	Atala Rudge Whitworth Bianchi	PT 25 PT 27 PT 40	2.447,9	27,258	8	127	49
02	1910 18 MAG > 5 GIU	GALETTI Carlo PAVESI Eberardo GANNA Luigi	Atala Continental Atala Continental Atala Continental	PT 28 PT 46 PT 51	2.987,4	26,114	10	101	22
03	1911 15 MAG > 6 GIU	GALETTI Carlo ROSSIGNOLI Giovanni GERBI Giovanni	Bianchi Bianchi Isolato	PT 50 PT 58 PT 84	3.452,2	26,082	12	86	24
04	1912 19 MAG > 4 GIU	Squadra ATALA Squadra PEUGEOT Squadra GERBI	- - -	PT 31 PT 24 PT 8	2.439,6	27,106	8	54	26
05	1913 6 MAG > 22 MAG	ORIANI Carlo PAVESI Eberardo AZZINI Giuseppe	Maino Pirelli Legnano Dunlop Otav Pirelli	PT 37 PT 43 PT 48	2.932,0	26,379	9	99	35
06	1914 24 MAG > 7 GIU	CALZOLARI Alfonso ALBINI Pierino LUCOTTI Luigi	Stucchi Globo Maino	135h 17'56" + 1h 55'26" + 2h 04'23"	3.171,0	23,437	8	81	8
DAL 1915 AL 1918 NON DISPUTATO A CAUSA DEGLI EVENTI BELLICI / FROM 1915 TO 1918 IT WAS NOT DISPUTED BECAUSE OF THE WAR									
07	1919 21 MAG > 8 GIU	GIRARDENGO Co- stante BELLONI Gaetano BUYSE Marcel BEL	Stucchi Bianchi Bianchi	112h 51'29" + 51'56" + 1h 05'40"	2.984,0	26,440	10	63	15
08	1920 23 MAG > 6 GIU	BELLONI Gaetano GREMO Angelo ALAVOINE Jean FRA	Bianchi Bianchi Bianchi	102h 47'33" + 32'24" + 1h 01'14"	2.632,8	25,613	8	49	10
09	1921 25 MAG > 12 GIU	BRUNERO Giovanni BELLONI Gaetano AIMO Bartolomeo	Legnano Bianchi Legnano	120H 24'58" + 41" + 19'47"	3.081,7	25,592	10	69	27
10	1922 24 MAG > 11 GIU	BRUNERO Giovanni AIMO Bartolomeo ENRICI Giuseppe	Legnano Legnano Legnano	119H 43'00" + 12'29" + 1H 35'33"	3.095,5	25,867	10	75	15
11	1923 23 MAG > 10 GIU	GIRARDENGO Co- stante BRUNERO Giovanni AIMO Bartolomeo	Maino Legnano Atala	122H 58'17" + 37" + 10'25"	3.188,7	25,930	10	95	39
12	1924 10 MAG > 1 GIU	ENRICI Giuseppe GAY Federico GABRIELLI Angiolo	Isolato Isolato Isolato	143H 43'37" + 58'21" + 1H 56'53"	3.622,0	25,201	12	90	30
13	1925 16 MAG > 7 GIU	BINDA Alfredo GIRARDENGO Co- stante BRUNERO Giovanni	Legnano Wolsit Legnano	137H 31'13" + 4'58" + 7'22"	3.520,5	25,600	12	126	39
14	1926 15 MAG > 6 GIU	BRUNERO Giovanni BINDA Alfredo BRESCIANI Arturo	Legnano Pirelli Legnano Pirelli Olympia Dunlop	137H 55'59" + 15'37" + 54'51"	3.429,7	24,865	12	205	40



BORA
hansgrohe

CASTELLI

CASTELLI

La Gazzetta dello Sport

anello

BORA
hansgrohe

enel

CO
TRADA

ALBO D'ORO 1927 - 1945

ROLL OF HONOUR 1927 - 1945

N.	DATE	PODIO	TEAM	TEMPO	KM	KM/H	TAPPE	AT THE START	AT THE FINISH
15	1927 15 MAG > 6 GIU	BINDA Alfredo BRUNERO Giovanni NEGRINI Antonio	Legnano Pirelli Legnano Pirelli Wolsit Pirelli	144H 15'35" + 27'04" + 36'06"	3.728,8	25,812	15	266	80
16	1928 12 MAG > 3 GIU	BINDA Alfredo PANCERA Giuseppe AIMO Bartolomeo	Wolsit Pirelli Touring Pirelli Alcyon Hutchinson	114H 15'19" + 18'13" + 27'25"	3.044,6	26,748	12	298	128
17	1929 19 MAG > 9 GIU	BINDA Alfredo PIEMONTESE Domenico FRASCARELLI Leonida	Legnano Hutchinson Bianchi Pirelli Ideor Pirelli	107H 18'24" + 3'44" + 5'04"	2.918,3	27,183	14	166	99
18	1930 17 MAG > 8 GIU	MARCHISIO Luigi GIACOBBE Luigi GRANDI Allegro	Legnano Pirelli Maino Clement Bianchi Pirelli	115H 11'55" + 52" + 5'21"	3.097,5	26,877	15	115	67
19	1931 10 MAG > 31 MAG	CAMUSSO Francesco GIACOBBE Luigi MARCHISIO Luigi	Gloria Hutchinson Maino Clement Legnano Hutchinson	102H 40'46" + 2'07" + 6'16"	3.012,8	29,332	12	108	65
20	1932 14 MAG > 5 GIU	PESENTI Antonio DEMUYSERE Jeff BEL BERTONI Remo	Wolsit Hutchinson Ganna Dunlop Legnano Hutchinson	105H 42'41" + 1'09" + 12'27"	3.235,3	30,595	13	109	66
21	1933 6 MAG > 28 MAG	BINDA Alfredo DEMUYSERE Jeff BEL PIEMONTESE Domenico	Legnano Hutchinson Ganna Hutchinson Gloria Hutchinson	111H 01'52" + 12'34" + 16'31"	3.343,0	30,039	17	97	51
22	1934 19 MAG > 10 GIU	GUERRA Learco CAMUSSO Francesco CAZZULANI Giovanni	Maino D'Alessandro Gloria Hutchinson Gloria Hutchinson	121H 17'17" + 51" + 4'59"	3.712,7	30,602	17	105	52
23	1935 18 MAG > 9 GIU	BERGAMASCHI Vasco MARTANO Giuseppe OLMO Giuseppe	Maino D'Alessandro Freyus Bianchi Pirelli	113H 22'46" + 3'07" + 6'12"	3.577,0	31,549	18 + 2	102	62
24	1936 16 MAG > 7 GIU	BARTALI Gino OLMO Giuseppe CANAVESI Severino	Legnano Bianchi Ganna	120H 12'30" + 2'36" + 7'49"	3.766,0	31,329	17 + 4	89	45
25	1937 8 MAG > 30 MAG	BARTALI Gino VALETTI Giovanni MOLLO Enrico	Legnano Freyus Freyus	122H 25'40" + 8'18" + 17'38"	3.840,0	31,365	15 + 8	93	41
26	1938 7 MAG > 29 MAG	VALETTI Giovanni CECCHI Ezio CANAVESI Severino	Freyus Gloria Ambrosiana Gloria Ambrosiana	112H 49'28" + 8'47" + 9'06"	3.645,8	32,314	15 + 6	94	50
27	1939 28 APR > 18 MAG	VALETTI Giovanni BARTALI Gino VICINI Mario	Freyus Legnano Lygie	88H 02'00" + 2'59" + 5'07"	3.011,4	34,207	15 + 4	89	54
28	1940 17 MAG > 9 GIU	COPPI Fausto MOLLO Enrico COTTUR Giordano	Legnano Olympia Lygie	107H 31'10" + 2'40" + 11'45"	3.574,0	33,240	20	91	47

DAL 1941 AL 1945 NON DISPUTATO A CAUSA DEGLI EVENTI BELLICI / FROM 1941 TO 1945 IT WAS NOT DISPUTED BECAUSE OF THE WAR

intimissimi
UOMO



T-SHIRT FRESH

FRESCA E ULTRA LEGGERA

Scopri la collezione in Cotone Supima® extrafine
nei negozi e su [intimissimi.com](https://www.intimissimi.com)


Giro d'Italia
Maglia Bianca

2023

ALBO D'ORO 1946 - 1959

ROLL OF HONOUR 1946 - 1959

N.	DATE	PODIO	TEAM	TEMPO	KM	KM/H	TAPPE	AT THE START	AT THE FINISH
29	1946 15 GIU > 7 LUG	BARTALI Gino COPPI Fausto ORTELLI Vito	Legnano Bianchi Benotto	95H 32'20" + 47" + 15'28"	3.236,0	33,871	14 + 6	79	40
30	1947 24 MAG > 15 GIU	COPPI Fausto BARTALI Gino BRESCI Giulio	Bianchi Legnano Welter	115H 55'07" + 1'43" + 5'54"	3.843,0	33,153	18 + 2	84	50
31	1948 15 MAG > 6 GIU	MAGNI Fiorenzo CECCHI Ezio COTTUR Giordano ORTELLI Vito	Wilier Triestina Cimatti Wilier Triestina Atala	124H 51'52" + 11" + 2'37" + 2'37"	4.164,0	33,348	19	77	41
32	1949 21 MAG > 12 GIU	COPPI Fausto BARTALI Gino COTTUR Giordano	Bianchi Bartali Wilier Triestina	125H 25'50" + 23'47" + 38'27"	4.088,0	32,548	19	102	65
33	1950 24 MAG > 13 GIU	KOBLET Hugo SUI BARTALI Gino MARTINI Alfredo	Guerra Bartali Taurea	117H 28'03" + 5'12" + 8'41"	3.981,0	33,842	18	105	75
34	1951 19 MAG > 20 GIU	MAGNI Fiorenzo VAN STEENBERGEN Rick BEL KÜBLER Ferdy SUI	Ganna Girardengo Freyus	121H 11'37" + 1'46" + 1'36"	4.153,0	34,267	20	98	75
35	1952 17 MAG > 9 GIU	COPPI Fausto MAGNI Fiorenzo KÜBLER Ferdy SUI	Bianchi Ganna Fiorelli	114H 36'43" + 9'18" + 9'24"	3.964,0	34,586	20	112	91
36	1953 12 MAG > 2 GIU	COPPI Fausto KOBLET Hugo SUI FORNARA Pasuale	Bianchi Guerra Bottecchia	118H 37'26" + 1'29" + 6'55"	4.035,5	34,020	19 + 2	112	72
37	1954 21 MAG > 13 GIU	CLERICI Carlo SUI KOBLET Hugo SUI ASSIRELLI Nino	Svizzera - Guerra Svizzera - Guerra Arbos	129H 13'07" + 24'16" + 26'28"	4.337,0	33,563	22	105	67
38	1955 14 MAG > 5 GIU	MAGNI Fiorenzo COPPI Fausto NENCINI Gastone	Nivea - Fuchs Bianchi Leo - Chlorodont	108H 56'12" + 13" + 4'08"	3.871,0	35,534	21	98	86
39	1956 19 MAG > 10 GIU	GAUL Charly LUX MAGNI Fiorenzo COLETTI Agostino	LUX Faema - Guerra Nivea - Fuchs Freyus	101H 39'46" + 3'27" + 6'53"	3.523,4	34,658	16 + 6	105	43
40	1957 18 MAG > 9 GI	NENCINI Gastone BOBET Louison FRA BALDINI Ercole	Leo - Chlorodont Francia - V.C. Bustese Legnano	104H 45'06" + 19" + 5'59"	3.926,7	37,486	20 + 2	119	79
41	1958 18 MAG > 8 GIU	BALDINI Ercole BRANCKART Jean BEL GAUL Charly LUX	Legnano St. Rafaël Faema	92H 09'30" + 417" + 6'07"	3.341,1	36,254	20	120	77
42	1959 16 MAG > 7 GIU	GAUL Charly LUX ANQUETIL Jacques FRA RONCHINI Diego	Emi - Guerra Helyett - Leroux Bianchi	101H 50'26" + 6'12" + 6'16"	3.657,0	35,909	22	130	86

PASSIONE SENZA FINE

Insieme per un
Paese più verde



Giro d'Italia

Official Green
Carrier

2023

#OGNIVIAGGIOUNTRAGUARDO

Acquista il biglietto del treno sull'APP o su [trenitalia.com](https://www.trenitalia.com)



TRENITALIA

GRUPPO FERROVIE DELLO STATO ITALIANE

ALBO D'ORO 1960 - 1973

ROLL OF HONOUR 1960 - 1973

N.	DATE	PODIO	TEAM	TEMPO	KM	KM/H	TAPPE	AT THE START	AT THE FINISH
43	1960 19 MAG > 9 GIU	ANQUETIL Jacques FRA NENCINI Gastone GAUL Charly LUX	Fynsec Carpano Emi - Guerra	94H 03'54" + 28" + 3'51"	3.481,2	37,008	19 + 4	140	97
44	1961 20 MAG > 11 GIU	PAMBIANCO Arnaldo ANQUETIL Jacques FRA SUAREZ VASQUEZ Antonio ESP	Fides Helyett - Fynsec Emi	111H 25'28" + 3'45" + 417"	4.004,0	35,935	21	170	92
45	1962 19 MAG > 9 GIU	BALMAMION Franco MASSIGNAN Imerio DEFILIPPIS Nino	Carpano Legnano Carpano	123H 06'03" + 3'57" + 5'02"	4.180,0	33,956	21	130	47
46	1963 19 MAG > 9 GIU	BALMAMION Franco ADORNI Vittorio ZANCANARO Giorgio	Carpano Cynar N. Il Sport	116H 50'16" + 2'24" + 3'15"	4.063,0	34,775	21	120	86
47	1964 17 MAG > 7 GIU	ANQUETIL Jacques FRA ZILIOI Italo DE ROSSO Guido	St. Rafaël Carpano Molteni	115H 10'27" + 1'22" + 1'31"	4.119,4	35,767	22	130	97
48	1965 15 MAG > 6 GIU	ADORNI Vittorio ZILIOI Italo GIMONDI Felice	Salvarani Sanson Salvarani	121H 08'18" + 1'26" + 12'57"	4.151,4	34,270	22	100	81
49	1966 18 MAG > 9 GIU	MOTTA Gianni ZILIOI Italo ANQUETIL Jacques FRA	Molteni Sanson Ford France	111H 10'48" + 3'57" + 4'40"	3.976,0	35,762	22	100	83
50	1967 20 MAG > 11 GIU	GIMONDI Felice BALMAMION Franco ANQUETIL Jacques FRA	Salvarani Molteni Bic	101H 05'34" + 3'36" + 3'45"	3.741,0	35,324	21 + 2	130	70
51	1968 20 MAG > 12 GIU	MERCKX Eddy BEL ADORNI Vittorio GIMONDI Felice	Faema Faema Salvarani	108H 42'27" + 5'01" + 9'05"	3.923,0	36,035	22 + p.	130	98
52	1969 16 MAG > 8 GIU	GIMONDI Felice MICHELOTTO Claudio ZILIOI Italo	Salvarani Max Meyer Filotex	106H 47'03" + 3'35" + 4'48"	3.956,0	36,066	22 + 2	130	81
53	1970 18 MAG > 7 GIU	MERCKX Eddy BEL GIMONDI Felice VANDENBOSSCHE Martin BEL	Faemino Salvarani Molteni	90H 08'47" + 3'14" + 4'59"	3.292,0	36,518	20	130	97
54	1971 20 MAG > 10 GIU	PETERSSON Gösta SWE VAN SPRINGEL Hermann BEL COLOMBO Ugo	Ferretti Molteni Filotex	97H 24'03" + 2'04" + 2'35"	3.416,2	34,435	19 + 2 + p.	100	75
55	1972 21 MAG > 11 GIU	MERCKX Eddy BEL FUENTE Manuel ESP GALDOS Francisco ESP	Molteni Kas Kas	103H 04'04" + 5'30" + 10'39"	3.725,0	36,141	17 + 6	100	69
56	1973 18 MAG > 9 GIU	MERCKX Eddy BEL GIMONDI Felice BATTAGLIN Giovanni	Molteni Bianchi Campa- gnolo Jollyceramica	106H 54'41" + 7'42" + 10'20"	3.801,2	35,506	20 + p.	140	113



sicurezza



Sara, assicurazione dell'ACI dal 1946.



tecnologia



La scatola nera connessa all'app che premia il tuo stile di guida.

risparmio



Canone del telepedaggio incluso.

Sara è l'assicurazione dell'ACI dal 1946. Per questo, da sempre, mette al centro la tua sicurezza su strada e ti offre soluzioni innovative. Scegli la tecnologia delle polizze auto che ti fa risparmiare con la scatola nera o il canone del telepedaggio incluso. **Sara Assicurazioni e ACI: la mobilità nel DNA, la sicurezza stradale nel cuore.**

sara
ti assicura



ALBO D'ORO 1974 - 1987

ROLL OF HONOUR 1974 - 1987




N.	DATE	PODIO	TEAM	TEMPO	KM	KM/H	TAPPE	AT THE START	AT THE FINISH
57	1974 16 MAG > 8 GIU	MERCKX Eddy BEL BARONCHELLI Gianbat- tista GIMONDI Felice	Molteni Scic Bianchi Campa- gnolo	113H 08'13" + 12" + 33"	4.062,9	35,080	21 + 2 + Ep.	137	96
58	1975 17 MAG > 7 GIU	BERTOGLIO Fausto GALDOS Francisco ESP GIMONDI Felice	Jollyceramica Kas Bianchi Campa- gnolo	111H 31'24" + 41" + 6'18"	3,948,0	35,401	19 + 4	90	70
59	1976 21 MAG > 12 GIU	GIMONDI Felice DE MUYNCK Johan BEL BERTOGLIO Fausto	Bianchi Campa- gnolo Brooklyn Jollyceramica	119H 58'15" + 19" + 49"	4.162,0	34,692	20 + 4	119	86
60	1977 20 MAG > 12 GIU	POLLENTIER Michel BEL MOSER Francesco BARONCHELLI Gianbat- tista	Latina Flandria Velda Sanson Scic	107H 27'16" + 2'32" + 4'02"	3.968,5	36,932	18 + 8 + p.	140	121
61	1978 7 MAG > 28 MAG	DE MUYNCK Johan BEL BARONCHELLI Gianbat- tista MOSER Francesco	Bianchi Faema Scic Bottecchia Sanson Campagnolo	101H 31'22" + 59" + 2'19"	3.631,5	35,751	19 + 2	130	90
62	1979 17 MAG > 6 GIU	SARONNI Giuseppe MOSER Francesco JOHANSSON Bernt SWE	Scic Bottecchia Sanson Luxor TV Magniflex Famcucine	89H 29'18" + 2'09" + 5'13"	3.971,0	36,887	19 + p.	130	111
63	1980 15 MAG > 7 GIU	HINAULT Bernard FRA PANIZZA Wladimiro BATTAGLIN Giovanni	Renault Gitane Gis Gelati Inoxpran	112H 08'20" + 5'43" + 6'03"	4.026,5	35,906	22 + p.	130	89
64	1981 13 MAG > 7 GIU	BATTAGLIN Giovanni PRIM Tommy SWE SARONNI Giuseppe	Inoxpran Bianchi Piaggio Gis Gelati	104H 50'36" + 38" + 50"	3.895,6	37,151	21 + 2 + p.	130	104
65	1982 13 MAG > 6 GIU	HINAULT Bernard FRA PRIM Tommy SWE CONTINI Silvano	Renault Elf Gitane Bianchi Piaggio Bianchi Piaggio	110H 07'55" + 2'35" + 2'47"	4.014,5	36,444	22 + p.	162	110
66	1983 12 MAG > 5 GIU	SARONNI Giuseppe VISENTINI Roberto FERNANDEZ Alberto ESP	Del Tongo Colnago Inoxpran Lumenflon Gemeaz Cusin Zor	100H 45'30" + 1'07" + 3'40"	3.922,0	38,896	21 + 2	162	140
67	1984 17 MAG > 10 GIU	MOSER Francesco FIGNON Laurent FRA ARGENTIN Moreno	Gis Gelati Tuc Lu Renault Elf Sammontana	98H 32'20" + 1'03" + 4'26"	3.810,0	38,658	22 + p.	170	143
68	1985 16 MAG > 9 GIU	HINAULT Bernard FRA MOSER Francesco LEMOND Greg USA	La Vie Claire Wonder Gis Gelati La Vie Claire Wonder	105H 46'51" + 1'08" + 2'55"	3.998,6	37,800	21 + 2 + p.	180	135
69	1986 12 MAG > 2 GIU	VISENTINI Roberto SARONNI Giuseppe MOSER Francesco	Carrera Vagabond Del Tongo Colnago Superm. Brianzoli	102H 33'35" + 1'02" + 2'14"	3.859,6	37,626	21 + 2	171	143
70	1987 21 MAG > 13 GIU	ROCHE Stephen IRL MILLAR Robert GBR BREUKINK Erik NED	Carrera Vagabond Panasonic Isostar Panasonic Isostar	105H 39'42" + 3'40" + 4'17"	3.915,0	37,046	21 + 2 + p.	180	133

FOLLOW THE Giro d'Italia

OFFICIAL WEBSITE

www.giroditalia.it

SOCIAL MEDIA #GIRO

-  **FACEBOOK** (giroditalia)
-  **TIKTOK** (@giroditalia)
-  **TWITTER** (@giroditalia)
-  **INSTAGRAM** (@giroditalia)
-  **YOUTUBE** (Giro d'Italia)
-  **DAILYMOTION** (Giro d'Italia)

OFFICIAL APP

Available on Apple Store
and Google Play Store

OFFICIAL RADIO

ITALY Radio RAI

OFFICIAL BROADCASTERS

ITALY: RAI 2, RAI SPORT + HD | **EUROPE, SOUTHEAST ASIA:** EUROSPOORT, EUROSPOORT PLAYER, GCN+ | **BELGIUM:** VRT, RTBF, VTM, RTL | **NETHERLANDS:** NOS | **JAPAN:** J-SPORTS, GNC+ | **SWITZERLAND:** SRG | **SUB-SAHARAN AFRICA:** SUPERSPORT, GCN+ | **AUSTRALIA:** SBS, GNC+ | **SOUTH AMERICA:** DIRECT TV, CLARO | **FRANCE:** L'ÉQUIPE | **SPAIN:** EITB | **WALES:** S4C | **COLOMBIA:** CARACOL TV, DIRECT TV | **SLOVENIA:** PLANET TV | **MENA:** STARZPLAY | **USA:** BEIN, GNC+ | **CHINA:** ZHIBO TV | **INDIAN SUBCONTINENT, MIDDLE EAST:** GNC+ | **WORLDWIDE:** SNTV

ALBO D'ORO 1988 - 2022

ROLL OF HONOUR 1988 - 2022

N.	DATE	PODIO	TEAM	TEMPO	KM	KM/H	TAPPE	AT THE START	AT THE FINISH
71	1988 23 MAG > 12 GIU	HAMPSTEN Andrew USA BREUKINK Erik NED ZIMMERMANN Urs SUI	7 Eleven Hoonved Panasonic Isostar Carrera Jeans	97H 18'56" + 1'43" + 2'45"	3.576,0	36,739	19 + 4	180	125
72	1989 21 MAG > 11 GIU	FIGNON Laurent FRA GIUPPONI Flavio HAMPSTEN Andrew USA	System U Malvor Sidi 7 Eleven Wamasch	93H 30'16" + 1'15" + 2'46"	3.414,0	36,508	21 + 2	197	141
73	1990 18 MAG > 6 GIU	BUGNO Gianni MOTTET Charly FRA GIOVANNETTI Marco	Salotti Chateau d'Ax R.M.O. Mavic Seur Deportes	91H 51'08" + 6'33" + 9'01"	3.450,0	37,556	19 + 2	197	163
74	1991 26 MAG > 16 GIU	CHIOCCIOLI Franco CHIAPPUCCI Claudio LELLI Massimiliano	Del Tongo MG Carrera Jeans Ceramiche Arioste	99H 35'43" + 3'48" + 6'56"	3.720,7	37,353	20 + 2	180	133
75	1992 24 MAG > 14 GIU	INDURAIN Miguel ESP CHIAPPUCCI Claudio CHIOCCIOLI Franco	Banesto Carrera Jeans Tassoni MG GB Bianchi	103H 36'08" + 5'12" + 7'16"	3.843,0	37,095	22	180	148
76	1993 23 MAG > 13 GIU	INDURAIN Miguel ESP UGRUMOV Piotre RUS CHIAPPUCCI Claudio	Banesto Mecair Ballan Carrera Jeans Tassoni	98H 09'44" + 5'58" + 5'27"	3.702,0	37,712	20 + 2	180	132
77	1994 22 MAG > 12 GIU	BERZIN Eugenj RUS PANTANI Marco INDURAIN Miguel ESP	Gewiss Ballan Carrera Jeans Tassoni Banesto Pinarello	100H 41'21" + 2'51" + 3'23"	3.726,0	37,006	21 + 2	153	99
78	1995 13 MAG > 4 GIU	ROMINGER Tony SUI BERZIN Eugenj RUS UGRUMOV Piotre RUS	Mapei GB Gewiss Ballan Gewiss Ballan	97H 39'50" + 4'13" + 4'55"	3.745,9	38,352	22	198	122
79	1996 18 MAG > 9 GIU	TONKOV Pavel RUS ZAINA Enrico OLANO Abraham ESP	Panaria Vinavil Carrera Blue Jeans Mapei GB	105H 20'23" + 2'42" + 2'57"	3.990,0	37,875	22	162	98
80	1997 17 MAG > 8 GIU	GOTTI Ivan TONKOV Pavel RUS GUERINI Giuseppe	Saeco Mapei-GB Team Polti	102H53'58" + 1'27" + 7'40"	3.889,0	38,074	22	180	110
81	1998 16 MAG > 7 GIU	PANTANI Marco TONKOV Pavel RUS GUERINI Giuseppe	Mercatone Uno Bianchi Mapei Bricobi Team Polti	98H 48'32" + 1'33" + 6'51"	3.811,0	38,564	22 + p.	162	94
82	1999 15 MAG > 6 GIU	GOTTI Ivan SAVOLDELLI Paolo SIMONI Gilberto	Mercatone Uno Albacom Vini Caldirola Sidermec Lampre Daikin	99H 55'56" + 3'35" + 3'36"	3.757,0	37,595	22	160	116
83	2000 13 MAG > 4 GIU	GARZELLI Stefano CASAGRANDE Francesco SIMONI Gilberto	Mercatone Uno Albacom Vini Caldirola Sidermec Lampre Daikin	98H 30'14" + 1'27" + 1'33"	3.698,6	37,545	21 + p.	179	127
84	2001 12 MAG > 3 GIU	SIMONI Gilberto OLANO Abraham ESP OSA Unai ESP	Lampre Daikin Once Eroski iBanesto.com	89H 02'58" + 7'31" + 8'37"	3.364,1	37,774	20 + p.	180	136
85	2002 11 MAG > 2 GIU	SAVOLDELLI Paolo HAMILTON Tyler USA CAUCCHIOLI Pietro	Index Alexia Team CSC Tiscali Alessio	89H 22'42" + 1'41" + 2'12"	3.364,2	37,638	20 + p.	198	140
86	2003 10 MAG > 1 GIU	SIMONI Gilberto GARZELLI Stefano POPOVYCH Yaroslav UKR	Saeco Longoni Sport Vini Caldirola S.O.D.I. Landbouwkrediet	89H 32'09" + 7'06" + 7'11"	3.485,5	38,917	21	169	97

N.	DATE	PODIO	TEAM	TEMPO	KM	KM/H	TAPPE	AT THE START	AT THE FINISH
87	2004 8 > 30 MAG	CUNEGO Damiano HONCHAR Sergej UKR SIMONI Gilberto	Saeco De Nardi Saeco	88H 40'43" + 2'02" + 2'05"	3.423,9	38,598	20 + p.	169	140
88	2005 7 > 29 MAG	SAVOLDELLI Paolo SIMONI Gilberto RUJANO José VEN	Discovery Channel Lampre Caffita Selle Italia Colombia	91H 25'51" + 28" + 45"	3.435,9	37,577	20 + p.	197	153
89	2006 6 > 28 MAG	BASSO Ivan GUTIERREZ Enrique ESP SIMONI Gilberto	Team CSC Phonak Hearing Saunier Duval	91H 33'36" + 9'18" + 11'59"	3.506,2	38,284	21	198	150
90	2007 12 > 3 GIU	DI LUCA Danilo SCHLECK Andy LUX MAZZOLENI Eddy	Liquigas Team CSC Astana	92H 59'39" + 1'55" + 2'25"	3.489,2	37,515	21	197	141
91	2008 10 > 1 GIU	CONTADOR Alberto ESP RICCÒ Riccardo BRUSEGHIN Marzio	Astana Saunier Duval Lampre	89H 56'49" + 1'57" + 2'54"	3.406,3	37,870	21	197	141
92	2009 9 > 31 MAG	MENCHOV Denis RUS BASSO Ivan SASTRE CANDIL Carlos ESP	Rabobank Liquigas Cervélo	86H 02'35" + 4'03" + 4'10"	3.726,0	37,006	21 + 2	153	99
93	2010 8 > 30 MAG	BASSO Ivan ARROYO DURAN David ESP NIBALI Vincenzo	Liquigas Doimo Caisse d'Epargne Liquigas Doimo	87H 44'01" + 1'51" + 2'37"	3.477,3	39,628	21	198	139
94	2011 7 > 29 MAG	SCARPONI Michele NIBALI Vincenzo GADRET John FRA	Lampre ISD Liquigas Cannondale AG2R La Mondiale	84H 11'08" + 46" + 3'58"	3.265,0	38,780	21	207	159
95	2012 5 > 27 MAG	HESJEDAL Ryder CAN RODRÍGUEZ Joaquim ESP DE GENDT Thomas BEL	Garmin Barracuda Team Katusha Vacansoleil DCM	91H39'02" + 16" + 1'39"	3514,1	38,342	21	198	157
96	2013 4 > 26 MAG	NIBALI Vincenzo URAN Rigoberto COL EVANS Cadel AUS	Astana Pro Team Sky Proccycling Bmc Racing Team	84.53'28" + 4'43" + 5'52"	3341,8	39,360	20	207	168
97	2014 9 MAG > 1 GIU	QUINTANA Nairo COL URAN Rigoberto COL ARU Fabio	Movistar Team Omega Pharma Quick-Step Astana Pro Team	88.14'32" + 2'58" + 4'04"	3444,4	39,031	21	198	156
98	2015 9 MAG > 31 MAG	CONTADOR Alberto ESP ARU Fabio LANDA Mikel ESP	Tinkoff Saxo Astana Pro Team Astana Pro Team	88.22'15" + 1'53" + 3'05"	3501	39,615	21	198	163
99	2016 6 MAG > 29 MAG	NIBALI Vincenzo CHAVES Esteban COL VALVERDE Alejandro ESP	Astana Pro Team Orica Greenedge Movistar Team	86.32'49" + 52" + 1'17"	3463,1	40,014	21	198	156
100	2017 5 MAG > 28 MAG	DUMOULIN Tom NED QUINTANA Nairo COL NIBALI Vincenzo	Team Sunweb Movistar Team Bahrain - Merida	90.34'54" + 0'31" + 40"	3609,1	39,843	21	198	161
101	2018 4 MAG > 27 MAG	FROOME Chris GBR DUMOULIN Tom NED LOPEZ MORENO Miguel Angel COL	Team Sky Team Sunweb Astana Pro Team	89.02'39" + 46" + 4'57"	3571,4	40,105	21	176	149
102	2019 11 MAG > 2 GIU	CARAPAZ Richard ECU NIBALI Vincenzo ROGLIČ Primož SLO	Movistar Team Bahrain - Merida Team Jumbo-Visma	90.01'47" + 1'05" + 2'30"	3537,6	39,291	21	176	142
103	2020 3 OTT > 25 OTT	GEOGHEGAN HART Tao GBR HINDLEY Jai AUS KELDERMAN Wilco NED	Ineos Sunweb Sunweb	85.40'21" + 39" + 1'29"	3352,4	39,226	21	176	133
104	2021 8 MAG > 30 MAG	BERNAL GOMEZ EGAN ARLEY COL CARUSO Damiano YATES Simon Philip GBR	Ineos Grenadiers Bahrain Victorious Team Bikeexchange	86.17'28" + 1'29" + 4'15"	3.410,9	39,523	21	184	143
105	2022 6 MAG > 29 MAG	HINDLEY Jai AUS CARAPAZ Richard ECU LANDA MEANA Mikel ESP	Bora - Hansgrohe Ineos Grenadiers Bahrain Victorious	86.31'14" + 1'18" + 3'24"	3.445	39,817	21	176	149

CLASSIFICA GPM

KING OF THE MOUNTAIN CLASSIFICATION

-  **1933** Alfredo Binda
-  **1934** Remo Bertoni
-  **1935** Gino Bartali
-  **1936** Gino Bartali
-  **1937** Gino Bartali
-  **1938** Giovanni Valetti
-  **1939** Gino Bartali
-  **1940** Gino Bartali
-  **1946** Gino Bartali
-  **1947** Gino Bartali
-  **1948** Fausto Coppi
-  **1949** Fausto Coppi
-  **1950** Hugo Koblet (Sui)
-  **1951** Louis Bobet (Fra)
-  **1952** Raphael Geminiani (Fra)
-  **1953** Pasquale Fornara
-  **1954** Fausto Coppi
-  **1955** Gastone Nencini
-  **1956** C. Gaul (Lux) GPM ALPI
-  **1956** F. Bahamontes (Esp) GPM APPENNINI
-  **1957** Raphael Geminiani (Fra)
-  **1958** Jean Brankart (Bel)
-  **1959** Charly Gaul (Lux)
-  **1960** Rik Van Looy (Bel)
-  **1961** Vito Taccone
-  **1962** Angelino Soler (Esp)
-  **1963** Vito Taccone
-  **1964** Franco Bitossi
-  **1965** Franco Bitossi
-  **1966** Franco Bitossi
-  **1967** Aurelio Gonzales (Esp)
-  **1968** Eddy Merckx (Bel)
-  **1969** Claudio Michelotto
-  **1970** Martin Vandenbossche (Bel)
-  **1971** Manuel Fuente (Esp)
-  **1972** Manuel Fuente (Esp)
-  **1973** Manuel Fuente (Esp)
-  **1974** Manuel Fuente (Esp)
-  **1975** F. Galdos (Esp) / A. Oliva (Esp)
-  **1976** Andres Oliva (Esp)
-  **1977** Faustino Fernandez Ovies (Esp)
-  **1978** Ueli Sutter (Sui)
-  **1979** Claudio Bortolotto
-  **1980** Claudio Bortolotto
-  **1981** Claudio Bortolotto
-  **1982** Lucien Van Impe (Bel)
-  **1983** Lucien Van Impe (Bel)
-  **1984** Laurent Fignon (Fra)
-  **1985** Josè Luis Navarro (Esp)
-  **1986** Pedro Munoz (Esp)
-  **1987** Robert Millar (Gbr)
-  **1988** Andrew Hampsten (Usa)
-  **1989** Lucio Herrera (Col)
-  **1990** Claudio Chiappucci
-  **1991** Gaston Inaki (Esp)
-  **1992** Claudio Chiappucci
-  **1993** Claudio Chiappucci
-  **1994** Pascal Richard (Sui)
-  **1995** Mariano Piccoli
-  **1996** Mariano Piccoli
-  **1997** P. Josè Jaime Gonzales (Col)
-  **1998** Marco Pantani
-  **1999** P. Josè Jaime Gonzales (Col)
-  **2000** Francesco Casagrande
-  **2001** Fredy Gonzalez Martinez (Col)
-  **2002** Julio Perez Cuapio (Mex)
-  **2003** Fredy Gonzalez Martinez (Col)
-  **2004** Fabian Wegmann (Ger)
-  **2005** Josè Rujano Guillen (Ven)
-  **2006** Juan Manuel Garate (Esp)
-  **2007** Leonardo Piepoli
-  **2008** Emanuele Sella
-  **2009** Stefano Garzelli
-  **2010** Matthew Lloyd (Aus)
-  **2011** Stefano Garzelli
-  **2012** Matteo Rabottini
-  **2013** Stefano Pirazzi
-  **2014** Julian Arredondo (Col)
-  **2015** Giovanni Visconti
-  **2016** Mikel Nieve (Esp)
-  **2017** Mikel Landa Meana (Esp)
-  **2018** Chris Froome (Gbr)
-  **2019** Giulio Ciccone
-  **2020** Ruben Guerreiro (Prt)
-  **2021** Geoffrey Bouchard (Fra)
-  **2022** Koen Bouwman (Ned)

NEW HYDRAFIT>ZERO

ZERO SUGAR RECHARGE*

NAMEDSPORT[®]
SUPERFOOD


Giro d'Italia
Official Sponsor
2023


Giro E
enel*way
OFFICIAL SUPPLIER
2023

MAGNESIO, POTASSIO, SODIO E VITAMINE

Compresse effervescenti a base di **elettroliti** e **vitamine, senza zuccheri e senza calorie.**

La speciale formulazione di **HydraFit>ZERO** è studiata per favorire l'**equilibrio elettrolitico**** durante l'allenamento intenso.

- > **ZERO** Zuccheri
- > Ricco di **elettroliti** e **vitamine**
- > Il Magnesio** promuove l'**equilibrio idrosalino**
- > **Pratico e comodo** da dosare (1 compressa/borraccia)
- > **Certificazione Informed Sport**



NATURALLY LACTOSE FREE

GLUTEN FREE



20
REFILLS

€ 9,99

 namedsport.com
 contactus@namedsport.com



*Questo integratore alimentare contiene: Minerali e vitamine / Zucchero 0 g/100 ml - 0g/500 ml. Leggere attentamente le avvertenze riportate sulla confezione prima di assumere il prodotto.

**

CLASSIFICA PUNTI

GENERAL POINTS CLASSIFICATION

 1966	Gianni Motta	 1995	Tony Rominger (Sui)
 1967	Dino Zandegù	 1996	Fabrizio Guidi
 1968	Eddy Merckx (Bel)	 1997	Mario Cipollini
 1969	Franco Bitossi	 1998	Mariano Piccoli
 1970	Franco Bitossi	 1999	Laurent Jalabert (Fra)
 1971	Marino Basso	 2000	Dmitri Konyshev (Rus)
 1972	Roger De Vlaeminck (Bel)	 2001	Massimo Strazzer
 1973	Eddy Merckx (Bel)	 2002	Mario Cipollini
 1974	Roger De Vlaeminck (Bel)	 2003	Gilberto Simoni
 1975	Roger De Vlaeminck (Bel)	 2004	Alessandro Petacchi
 1976	Francesco Moser	 2005	Paolo Bettini
 1977	Francesco Moser	 2006	Paolo Bettini
 1978	Francesco Moser	 2007	Alessandro Petacchi
 1979	Giuseppe Saronni	 2008	Daniele Bennati
 1980	Giuseppe Saronni	 2009	Denis Menchov (Rus)
 1981	Giuseppe Saronni	 2010	Cadel Evans (Aus)
 1982	Francesco Moser	 2011	Michele Scarponi
 1983	Giuseppe Saronni	 2012	Joaquim Rodríguez (Esp)
 1984	Urs Freuler (Sui)	 2013	Mark Cavendish (Gbr)
 1985	Johan Van Der Velde (Ned)	 2014	Nacer Bouhanni (Fra)
 1986	Guido Bontempi	 2015	Giacomo Nizzolo
 1987	Johan Van Der Velde (Ned)	 2016	Giacomo Nizzolo
 1988	Johan Van Der Velde (Ned)	 2017	Fernando Gaviria (Col)
 1989	Giovanni Fidanza	 2018	Elia Viviani
 1990	Gianni Bugno	 2019	Pascal Ackermann (Ger)
 1991	Claudio Chiappucci	 2020	Arnaud Démare (Fra)
 1992	Mario Cipollini	 2021	Peter Sagan (Svk)
 1993	Adriano Baffi	 2022	Arnaud Démare (Fra)
 1994	Djamolidine Abdoujaparov (Uzb)		

wonders

|| SCOPRI L'ITALIA DELLE MERAVIGLIE ||

SEI PRONTO A METTERTI IN VIAGGIO?

Wonders è il progetto di Autostrade per l'Italia che promuove con panorami inediti la cultura, la natura e i sapori della nostra terra. Accompagnati dal Touring Club Italiano, WWF, Slow Food Italia e la Commissione Nazionale Italiana per l'Unesco alla scoperta del nostro Paese e delle sue meraviglie.



@ wonders_italia f wondersitalia

www.wonders.it

autostrade // per l'italia

CLASSIFICA MIGLIOR GIOVANE

BEST YOUNG RIDER CLASSIFICATION



- | | |
|--|---|
|  1976 Alfio Vandì |  1994 Eugeni Berzin (Rus) |
|  1977 Mario Beccia |  2007 Andy Schleck (Lux) |
|  1978 Roberto Visentini |  2008 Riccardo Riccò |
|  1979 Silvano Contini |  2009 Kevin Seeldraeyers (Bel) |
|  1980 Tommy Prim (Swe) |  2010 Richie Porte (Aus) |
|  1981 Giuseppe Faraca |  2011 Roman Kreuziger (Cze) |
|  1982 Marco Groppo |  2012 Rigoberto Urán (Col) |
|  1983 Franco Chioccioli |  2013 Carlos Alberto Betancur (Col) |
|  1984 Charly Mottet (Fra) |  2014 Nairo Quintana (Col) |
|  1985 Alberto Volpi |  2015 Fabio Aru |
|  1986 Marco Giovannetti |  2016 Bob Jungels (Lux) |
|  1987 Roberto Conti |  2017 Bob Jungels (Lux) |
|  1988 Stefano Tomasini |  2018 Miguel Angel Lopez Moreno (Col) |
|  1989 Vladimir Poulnikov (Urss) |  2019 Miguel Angel Lopez Moreno (Col) |
|  1990 Vladimir Poulnikov (Urss) |  2020 Tao Geoghegan Hart (Gbr) |
|  1991 Massimiliano Lelli |  2021 Egan Arley Bernal Gomez (Col) |
|  1992 Pavel Tonkov (Rus) |  2022 Juan Pedro López (Esp) |
|  1993 Pavel Tonkov (Rus) | |



TUDOR

#BORN TODARE

What is it that drives someone to greatness? To take on the unknown, venture into the unseen and dare all? This is the spirit that gave birth to TUDOR. This is the spirit embodied by every TUDOR Watch. Some are born to follow. Others are born to dare.



Snowflake hands

A hallmark of TUDOR divers' watches since 1969



Manufacture calibre

MT5813 with 70-hour "weekend-proof" power-reserve, silicon hair-spring and COSC-certification



41 millimetre case
in 316L stainless steel



Five-year transferable guarantee with no registration or periodic maintenance checks required

BLACK BAY CHRONO

LA POLIZIA AL GIRO

THE POLICE AT THE GIRO

Anche quest'anno il Giro d'Italia di ciclismo per professionisti, giunto alla sua 106° edizione, si avvarrà della scorta della Polizia Stradale, che accompagnerà la gara lungo tutto il tragitto dalla partenza in data 6 maggio 2023 da Fossacesia Marina (CH), fino all'arrivo del 28 maggio 2023 a Roma, garantendo in via prioritaria la sicurezza della manifestazione sportiva.

Tale collaborazione tra la Polizia Stradale e il mondo del ciclismo è un binomio consolidato da oltre 70 anni, se si considera che il Compartimento Polizia Stradale per la "Lombardia" è dal 1949 che garantisce la sicurezza dei corridori e degli utenti della strada.

Le risorse e la professionalità, che verranno messe in campo per garantire il buon esito della manifestazione, sono la migliore sintesi tra tecnologia, competenza e tradizione.

Un funzionario ed un vice comandante coordineranno quaranta motociclisti ed alcuni equipaggi automontati che si occuperanno rispettivamente della logistica, dell'approvvigionamento del carburante e degli aspetti di telecomunicazione, oltre che un furgone allestito ad officina meccanica.

A ciascun operatore di polizia in moto sarà affidato un ruolo rilevante nella scorta ai corridori: la moto "gialla", ad esempio, aprirà la gara a 3 km dal primo corridore, la "rossa" sarà posizionata a 200 m e segnerà l'arrivo dei ciclisti, la "verde" segnerà l'avvenuto transito della carovana ed infine quella c.d. "Jolly", che monitorerà il posizionamento dei ciclisti richiedendo l'impegno di altri motociclisti a copertura dei corridori che si frazioneranno in vari gruppetti.

Lungo gli itinerari attraversati dal Giro, saranno impiegate oltre cinquecento pattuglie della Polstrada, per assicurare la migliore viabilità nelle zone di transito, e migliaia di uomini e donne delle Forze dell'Ordine che garantiranno l'ordine e la sicurezza pubblica.

Proprio per ottimizzare quest'ultimo aspetto è stata prevista la figura di un funzionario di collegamento, che nell'arco dell'intera manifestazione manterrà i rapporti con le autorità locali.

Infine, la Polizia Stradale, attraverso i social media, svolgerà una mirata attività di sensibilizzazione in materia di sicurezza stradale nei confronti degli utenti, specialmente tra quelli di più giovane età.

The Polizia Stradale will be providing their invaluable escort to the Giro d'Italia, one of the major professional cycling races, also in this 106th edition. They will follow the event throughout the route, starting in Fossacesia Marina (CH) on May 6, 2023, all the way to the finish in Rome on May 28, 2023, ensuring the highest levels of safety for the sporting event. The Polizia Stradale has been working with the world of cycling for over 70 years now, as the Regional Road Traffic Police Department of Lombardy has been ensuring the utmost safety of riders and road users alike since 1949.

Top-level resources and skills – combining technology, expertise and tradition – will be deployed to ensure that the event is conducted successfully.

A Staff Officer and a Deputy Commander will be directing forty officers on motorcycles and some crews on cars, which will be in charge of logistics, fuel supply and telecommunications, as well as one breakdown service van. Each motorcycle officer will have a major and specific role as part of the escort to the race convoy: the 'yellow' motorcycle will be the race opener, 3 km ahead of the first rider, the 'red' one will be placed 200 metres ahead of the peloton, signalling that the riders are coming, and the 'green' one will indicate that the convoy has passed. There will also be a 'wildcard' motorcycle that will monitor the position of the riders, calling other motorcycles as needed to provide protection in the event of a split.

Over five hundred Polstrada patrols will be deployed throughout the Giro itinerary, to ensure proper traffic control along all the rolling roads, together with thousands of law enforcement officers ensuring public order and safety.

A Liaison Officer will be in charge of liaising with the local authorities throughout the event, to optimise this point.

Lastly, the Polizia Stradale will carry out targeted awareness-raising activities about road safety on social media for all road users, especially the youngest ones.

Il Comandante della Scorta: Vice Questore della Polizia di Stato dott.ssa Mirella PONTIGGIA, Dirigente della Sezione Polizia Stradale di Bergamo.

The Commander of the Police Escort: Assistant Deputy Chief of the State Police Mirella PONTIGGIA, Head of the Road Traffic Police Section of Bergamo.

 **COLNAGO**

**COSTRUITA
PER VINCERE**



Tadej Pogacar - UAE Team Emirates - 2023 Paris-Nice

V4RS |

#BuiltToWin
colnago.com

IL GIRO DELLA RAI

RAI AT THE GIRO D'ITALIA

Rai Sport

Rai 2

Ventuno giorni insieme con gli appassionati del ciclismo. Una programmazione molto attenta offrirà il Giro dalla mattina fino a tarda notte. Anche in questo 2023 la Rai e Rai Sport proporranno trasmissioni di presentazione della giornata, le tappe integrali, lo storico Processo alla Tappa, fino ad arrivare, un ampio reportage alle 20.00 e, intorno alla mezzanotte, la riproposizione della giornata, dal primo all'ultimo km.

Invariati i progetti delle trasmissioni che si succederanno, una dietro l'altra, in una girandola di emozioni. Si comincerà con "Aspettando il Giro" che avrà un orario variabile (partirà 45 minuti dal via di ogni tappa) e si andrà avanti con "Prima Diretta", "Giro in diretta", "Giro all'arrivo", il "Processo alla Tappa", "Arriva il Giro", alle 20 e "Km 0", alla mezzanotte. I canali dedicati alle trasmissioni saranno Rai 2 e Rai Sport HD. A questi, Rai e Rai Sport proporranno tutti i giorni le dirette in streaming con segnali dedicati che gli utenti potranno scegliere. Basterà collegarsi con la pagina web Rai dedicata al Giro d'Italia.

Saranno tre i commentatori: il telecronista Francesco Pancani, un tecnico dedicato alla tattica e alla tecnica, Alessandro Petacchi, e Fabio Genovesi, scrittore, fine conoscitore della storia e della cultura italiana che ci accompagnerà, a suon di aneddoti e racconti, attraverso le strade della nostra penisola. A loro, come sempre, si aggiungerà il commento dalla corsa con due cronisti in moto. Novità assoluta: Giada Borgato che affiancherà il consolidato Stefano Rizzato.

ASPETTANDO IL GIRO (RAISPORT HD, IN ONDA 45 MINUTI PRIMA DELLA PARTENZA DI OGNI TAPPA)

La trasmissione, in onda su Rai Sport HD, vivrà i 45 minuti che precedono il via di ogni

Sharing a 21-day journey with cycling enthusiasts, Rai and Rai Sport will offer a rich and comprehensive schedule providing non-stop coverage of the Giro, from early morning to late at night. In 2023 as well, we will take spectators from the run-up to the stage, through full race coverage, to the traditional Processo alla Tappa, with an in-depth summary at 8:00 pm, and a complete replay of the day's stage, from the first to the last kilometre, around midnight.

The broadcast schedule, the same as last year, is bound to thrill and entertain spectators. Aired on Rai 2 and Rai Sport HD, the full schedule includes "Aspettando il Giro" (going live 45 minutes before the start of each stage), "Prima Diretta", "Giro in diretta", "Giro all'arrivo", "Processo alla Tappa", "Arriva il Giro" at 8:00 pm, and "Km 0" at midnight, running back to back. Moreover, Rai and Rai Sport will provide live streams through dedicated signals that the users may choose by simply browsing the Giro d'Italia page on Rai's website.

Francesco Pancani will be the main commentator, Alessandro Petacchi will be the analyst discussing strategy and technique, while the journalist Fabio Genovesi will provide interesting cultural and historical insights, telling anecdotes and stories on our journey along the roads of Italy. As usual, additional live in-race insights will be provided from the two reporters' motorcycles. New this year, Giada Borgato will be working alongside Stefano Rizzato.

ASPETTANDO IL GIRO (RAISPORT HD, AIRED 45 MINUTES BEFORE THE START OF EACH STAGE)

The show will go live on Rai Sport HD in the 45-minute run-up to the stage start, narrating the excitement, the hopes and fears of

Per il “Giro” di consegne in centro ●



● **puntiamo sulla sostenibilità**



Dai furgoni elettrici alle e-bike,
rendiamo le nostre consegne
più sostenibili ogni giorno.

Scopri di più: gls-group.com/it

GLS.
Parcels to People

IL GIRO DELLA RAI

RAI AT THE GIRO D'ITALIA

tappa in tutti i suoi aspetti: l'emozione, le speranze e i timori dei corridori, l'atmosfera, i colori e i profumi del Villaggio allestito in prossimità dei fogli firma, la cultura, la storia dei luoghi che ospitano le partenze, le tattiche, gli spunti e i possibili sviluppi della corsa. Condurrà Tommaso Mecarozzi con Stefano Garzelli. Previsti collegamenti con Umberto Martini, che raccoglierà le voci dei protagonisti, Gianfranco Benincasa che cercherà di raccontare le località e svelare le tattiche delle squadre nelle interviste dei protagonisti.

PRIMA DIRETTA (RAISPORT HD FINO ALLE ORE 14:00)

Come già l'anno scorso, anche quest'anno immagini della corsa live, dal primo all'ultimo km. Dalla cabina di commento, i tre commentatori al microfono vi accompagneranno su Rai sport HD, fino alle fasi salienti

GIRO IN DIRETTA E GIRO ALL'ARRIVO (RAI2 DALLE 14:00 ALLE 17:15 CIRCA)

Alle 14.00 in punto si cambia canale, si lascia Rai Sport HD e si passa su Rai 2. Francesco Pancani, Alessandro Petacchi e Fabio Genovesi racconteranno i circa 120 km conclusivi, quelli decisivi e si avvarranno della preziosa collaborazione in corsa delle moto cronaca. Umberto Martini, sulla linea d'arrivo, raccoglierà le impressioni a caldo dei protagonisti.

IL PROCESSO ALLA TAPPA (RAI 2, DALLE 17:15 CIRCA ALLE 18:00)

Subito dopo la conclusione della telecronaca, la linea passerà direttamente allo storico "Processo alla Tappa". Sul palco del "Processo" Alessandro Fabretti, insieme con Stefano Garzelli e in alternanza le campionesse del ciclismo femminile italiano, Elisa Balsamo,

the riders, the buzz, the thrill and the colours of the start village, the culture and the history of the start cities, the possible strategies and the potential evolution of the race. Tommaso Mecarozzi will be the host, with Stefano Garzelli as his co-host. The two will be supported by a duo of 'field reporters'. Umberto Martini will be interacting with the key players of the day, while Gianfranco Benincasa will provide insights about the stage locations, and will interview the teams at the paddocks, trying to figure out their possible strategies.

PRIMA DIRETTA (RAISPORT HD UNTIL 2:00 PM)

The stage feed will be running live and non-stop again this year, as in 2022, from the first through the last kilometre, aired on RaiSport HD. From their commentary position, the three commentators will be leading the audience through the live action of the race, all the way to the high point

GIRO IN DIRETTA AND GIRO ALL'ARRIVO (RAI2 FROM 2:00 PM TO APPROX. 5:15 PM)

At 2:00 pm sharp, the action will switch from Rai Sport HD to Rai 2. Francesco Pancani, Alessandro Petacchi and Fabio Genovesi will narrate and illustrate the final and decisive kilometres of each stage (120 or so), with valuable in-race insights from the reporters' motorcycles. Reporting from the finish line, Umberto Martini will ask the riders for their thoughts on the spot.

IL PROCESSO ALLA TAPPA (RAI 2, FROM APPROX. 5:15 PM TO 6:00 PM)

Right after the finish, we will switch over to the historic "Processo alla Tappa". Alessandro Fabretti and Stefano Garzelli will review and analyse the day's stage, discussing with the riders, the Directeurs Sportifs and the accredited journalists. Elisa Balsamo, Elisa

NUOVA TOYOTA YARIS CROSS HYBRID GR SPORT

SPIRITO SPORTIVO, CUORE IBRIDO.



Scegli tutta la potenza del motore Hybrid Dynamic Force® da 116 CV.



Messaggio pubblicitario con finalità promozionale. Maggiori informazioni su toyota.it. Immagine vettura indicativa.

Valori massimi WLTP riferiti alla gamma Toyota Yaris Cross Hybrid: consumo combinato 5,1 l/100 km, emissioni CO₂ 115 g/km, emissioni NOx 0,007 g/km (WLTP - Worldwide harmonized Light vehicles Test Procedure ai sensi del Regolamento UE 2017/1151).

IL GIRO DELLA RAI

RAI AT THE GIRO D'ITALIA

Elisa Longo Borghini, Marta Bastianelli e Tatiana Guderzo. Insieme cercheranno di valutare criticamente la frazione appena conclusa e lo faranno con i protagonisti della corsa: ciclisti, tecnici, giornalisti accreditati, ognuno con la propria tesi da difendere ed il proprio punto di vista. Tattiche di corsa e moviola in realtà aumentata, social e collegamenti esterni renderanno la trasmissione fruibile a tutti, appassionati e non.

ARRIVA IL GIRO (RAISPORT+ HD DALLE 20:00)

Per chi non avesse potuto seguire la tappa in diretta, alle 20:00 andrà in onda il Arriva il Giro, trasmissione che in 60 minuti riassumerà l'intera giornata. Interviste, cronaca e commenti della giornata appena conclusa.

KM 0 (RAISPORT+ HD DALLE 00:00)

Nessuno dovrà mai perdersi un solo minuto di Giro d'Italia. Per questo, abbiamo pensato di riproporre la tappa dall'inizio alla fine, dal km 0 all'ultimo km. A partire dalla mezzanotte.

SOCIAL NETWORKS

Anche quest'anno Rai Sport punterà molto sui social (twitter, Instagram e Facebook). Sarà una copertura totale. Sono previste dirette, rubriche inedite e numerosi appuntamenti quotidiani. Sarà importante il coinvolgimento del pubblico. Il Giro Rai di quest'anno sarà il più social di sempre.

Produttori esecutivi per Rai Sport saranno Carmine Grieco e Guido Lissoni, mentre il coordinamento giornalistico è affidato a Franco Bortuzzo e Stefano Curone.

Longo Borghini, Marta Bastianelli and Tatiana Guderzo, the four super stars of Italian women's cycling, will take turns on stage as well, providing their insights on the race. All will be arguing their case, and presenting their point of view. Combining race tactics, augmented-reality slow motion, social media interaction and external reports, the show will cater to the taste of the most dedicated fans and "rookies" alike.

ARRIVA IL GIRO (RAISPORT+ HD, STARTING FROM 8:00 PM)

At 8:00 pm, Arriva il Giro will offer a 60-minute summary of race day for those who could not follow the stage live, with interviews, reports and commentaries.

KM 0 (RAISPORT+ HD, STARTING FROM 00:00)

As we don't want anybody to miss a single minute of the Giro d'Italia, we have chosen to replay the entire stage, from the start to the finish, from km 0 to the last kilometre. Tune in at midnight!

SOCIAL NETWORKS

This year as well, Rai Sport will make large use of the social media (twitter, Instagram and Facebook) to ensure full coverage of the event with live feeds, new features and daily shows, and great emphasis will be placed on audience engagement. This year's Giro will be the most 'social' event of all time.

Carmine Grieco and Guido Lissoni will be the Executive Producers for Rai Sport, while Franco Bortuzzo and Stefano Curone will be in charge of news coordination.



MORE THAN TWO WHEELS

DISCOVER THE OAKLEY BIKE COLLECTION



QUARTIERTAPPA

RACE HEADQUARTERS

TAPPA	DATA	GIORNO	CITTA'
Op. Pre.	3-mag-23	Mercoledì	PESCARA
1	6-mag-23	Sabato	ORTONA
2	7-mag-23	Domenica	SAN SALVO
3	8-mag-23	Lunedì	MELFI
4	9-mag-23	Martedì	LAGO LACENO
5	10-mag-23	Mercoledì	SALERNO
6	11-mag-23	Giovedì	NAPOLI
7	12-mag-23	Venerdì	GRAN SASSO D'ITALIA (Campo Imperatore)
8	13-mag-23	Sabato	FOSSOMBRONE
9	14-mag-23	Domenica	CESENA (Technogym Village)
RIPOSO	15-mag-23	Lunedì	RIPOSO 1 - SCANDIANO
10	16-mag-23	Martedì	VIAREGGIO
11	17-mag-23	Mercoledì	TORTONA
12	18-mag-23	Giovedì	RIVOLI
13	19-mag-23	Venerdì	CRANS MONTANA (Valais)
14	20-mag-23	Sabato	CASSANO MAGNANO
15	21-mag-23	Domenica	BERGAMO
RIPOSO	22-mag-23	Lunedì	RIPOSO 2 - BERGAMO
16	23-mag-23	Martedì	MONTE BONDONE
17	24-mag-23	Mercoledì	CAORLE
18	25-mag-23	Giovedì	VAL DI ZOLDO
19	26-mag-23	Venerdì	TRE CIME DI LAVAREDO
20	27-mag-23	Sabato	MONTE LUSSARI (QUARTIER TAPPA IN PARTENZA)
21	28-mag-23	Domenica	ROMA

QUARTIER TAPPA	INDIRIZZO QUARTIER TAPPA	DISTANZA DAL TRAGUARDO (m)
AURUM	Largo Gardone Riviera – Pescara (PE)	
Palasport Comunale	Via Papa Giovanni XXIII – Ortona (CH)	800 m
Palazzetto dello Sport	Via Ferdinando Magellano, 260 G – San Salvo (CH)	750 m
Hotel Relais La Fattoria	Strada Statale, 303 – Melfi (PZ)	1.300 m
Hotel Cervialto	Via Serroncelli, 12 – Bagnoli Irpino Loc. Laceno (AV)	400 m
Municipio	Via Roma – Salerno (SA)	1.300 m
DaDom – Villa Comunale	Viale Anton Dohrn – Napoli (NA)	250 m
Hotel Cristallo	SS17 bis, 15 – Fonte Cerreto (AQ)	26.000 m
Istituto Superiore L. Donati	Via Don Giovanni Bosco, 1 – Fossombrone (PU)	350 m
Technogym	Via Calcinaro, 2861 – Cesena (FC)	450 m
Cinema Teatro Boiardo	Viale XXV Aprile, 3 – Scandiano (RE)	
Principino Eventi	Viale Guglielmo Marconi, 130 – Viareggio (LU)	1.300 m
Sala Mons. Francesco Remotti	Via Marsala, 130 – Tortona (AL)	400 m
Palestra Istituto Natta	Via XX Settembre, 14/A – Rivoli (TO)	900 m
Centre de Congrès le Régent	R.te des Mélézes, 28 – Crans Montana (Svizzera)	750 m
Villa Oliva	Via Volta, 16 – Cassano Magnago (VA)	1.100 m
Liceo «Paolina Secco Suardo»	Via Giovanni Pascoli – Bergamo (BG)	400 m
Palamonti	Via Pizzo della Presolana, 15 – Bergamo (BG)	
Hotel Montana	Strada di Vason, 70 – Monte Bondone (TN)	1.600 m
Palaxpomar	Via Aldo Moro, 21 – Caorle (VE)	250 m
Sala Almerindo Rizzardini	Piazza Giovanni Angelini, 3 – Zoldo Alto (BL)	5.000 m
Centro San Benedetto	Via Monte Piana – Auronzo di Cadore loc. Misurina (BL)	8.000 m
Palazzetto dello Sport	Via degli Azzurri, 11 – Tarvisio (BL) – Partenza	11.000 m
Sala Protomoteca	Via del Campidoglio, 1 – ROMA (RM)	250 m

OPERAZIONI PRELIMINARI

PRELIMINARY OPERATIONS

MERCOLEDÌ 3 MAGGIO 2023

PESCARA

AURUM - Largo Gardone Riviera

Accrediti Stampa e Seguito Ufficiale:
ore 14.00 - 18.00

Sala stampa:
ore 14.00 - 19.00

GIOVEDÌ 4 MAGGIO 2023

PESCARA

AURUM - Largo Gardone Riviera

Accrediti Stampa e Seguito Ufficiale:
10.00 - 13.00 / 14.00 - 18.00

Accrediti Gruppi Sportivi:
ore 10.00 - 12.00

Sala stampa:
ore 10.00 - 19.00

PESCARA

Piazza della Rinascita (Piazza Salotto)

Cerimonia di apertura
e presentazione squadre:
ore 20.30 - 22.00

VENERDÌ 5 MAGGIO 2023

PESCARA

AURUM - Largo Gardone Riviera

Accrediti Stampa e Seguito Ufficiale:
10.00 - 13.00 / 14.00 - 18.00

Verifica Licenze:
ore 9.00 - 9.45

Riunione direzione Giro d'Italia
e Polizia Stradale - SALA GIRO D'ITALIA:
ore 09.30 - 10.00

Riunione direzione Giro d'Italia
con direttori sportivi e collegio di giuria -
SALA GIRO D'ITALIA:
ore 10.00 - 11.30

Riunione direzione Giro d'Italia, Giuria,
fotografi e motociclisti (operatori radio-tv) -
SALA GIRO D'ITALIA:
ore 11.30 - 12.00

Riunione "Sicurezza in Gara"
con Autisti e Motociclisti - SALA GIRO D'ITALIA:
ore 12.00 - 13.00

Riunione addetti Stampa squadre -
SALA TRABOCCHI:
ore 12.30 - 13.00

WEDNESDAY MAY 3RD 2023
PESCARA
AURUM - Largo Gardone Riviera

General and Press Accreditations:
14.00 - 18.00

Press room:
14.00 - 19.00

THURSDAY MAY 4TH 2023
PESCARA
AURUM - Largo Gardone Riviera

General and Press Accreditations:
10.00 - 13.00 and 14.00 - 18.00

Teams' accreditations:
10.00 - 12.00

Press room:
10.00 - 19.00

PESCARA
Piazza della Rinascita (Piazza Salotto)

Opening ceremony
and teams' presentation:
20.30 - 22.00

FRIDAY MAY 5TH 2023
PESCARA
AURUM - Largo Gardone Riviera

General and Press Accreditations:
10.00 - 13.00 and 14.00 - 18.00

Licences' check:
9.00 - 9.45

Giro d'Italia management and Polizia Stradale
briefing - MEETING ROOM GIRO D'ITALIA:
09.30 - 10.00

Giro d'Italia management, sport directors
and Commissaires technical meeting -
MEETING ROOM GIRO D'ITALIA:
10.00 - 11.30

Giro d'Italia management, Commissaires,
photographers and motorcyclists (radio-TV
operators) meeting - MEETING ROOM GIRO D'ITALIA:
11.30 - 12.00

"Race Safety" briefing with drivers and motorbikers -
MEETING ROOM GIRO D'ITALIA:
12.00 - 13.00

Team Press Officers' meeting -
MEETING ROOM TRABOCCHI:
12.30 - 13.00

**Questa è
l'emozione
che ci unisce
da 106 edizioni.
Questa è passione.
Questo è**

Amore





This is
emotion
that unites us
from 106 editions.
This is passion.
This is

Infinito

Abruzzo

made in nature, made in Italy



CHE BELLA SORPRESA!

In Abruzzo c'è molto di più di quello che immagini.

REGIONE
ABRUZZO



FSC

Fondo per lo Sviluppo
e la Coesione



FIRA

FINANZIARIA REGIONALE ABRUZZESE



STAGE
01

**COSTA DEI TRABOCCHI TUDOR ITT
FOSSACESIA MARINA > ORTONA**



06 | MAY
2023

SATURDAY

19,6 KM



ORTONA

PORTO DI ORTONA

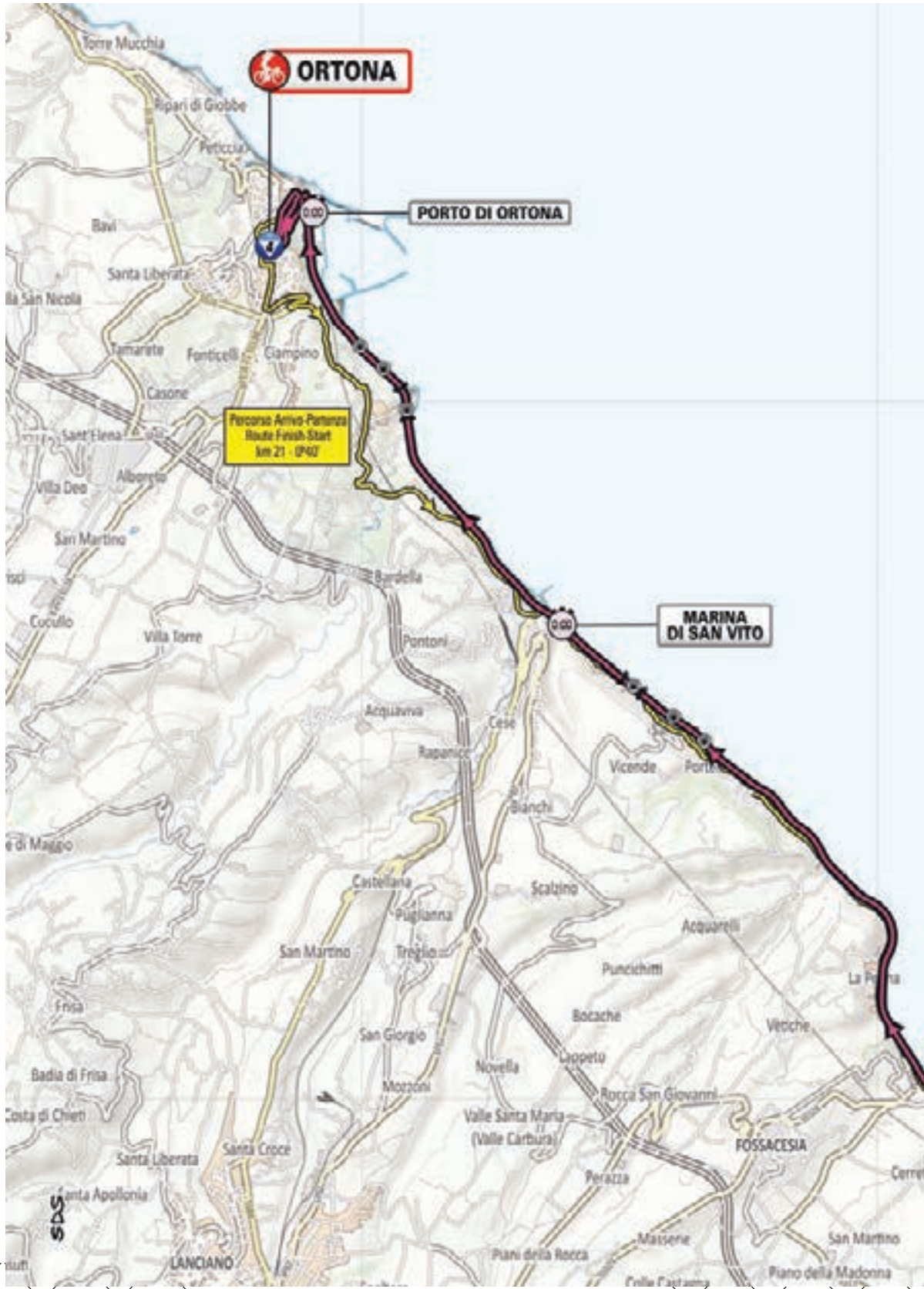
**Percorso Arivo Patruca
Route Finish Start
km 21 - 0'40"**

**MARINA
DI SAN VITO**

FOSSACESIA

LANCIANO

SAS



LEGENDA / KEY

- RILEVAMENTO CRONOMETRICO SPLIT TIME
- GPM (con categoria) KOM (categorized)
- Galleria Tunnel
- Basic Map data © OpenStreetMap contributors, CC-BY-SA, Imagery © Mapbox



STAGE
01

**COSTA DEI TRABOCCHI TUDOR ITT
FOSSACESIA MARINA >
ORTONA**

06 | MAY
2023

SATURDAY

19,6 KM

★ ★ ★ ★ ★



PARTENZA / START
FOSSACESIA MARINA
Via Lungomare
ore **13.50**



ARRIVO / FINISH
ORTONA
Porta Caldari
ore **17.10**

FOSSACESIA MARINA





FOSSACESIA



Abitanti

6.310



Luoghi di interesse

Sul promontorio di Venere sorge l'abbazia di San Giovanni in Venere, sulle vestigia del tempio romano di Venere Conciliatrice, il cui impianto attuale è di epoca benedettina. Oltre all'abbazia, Fossacesia accoglie la chiesa di San Silvestro (XI secolo), Palazzo Mayer (1835), che oggi ospita il Museo della Guerra e delle Arti contadine, la chiesa parrocchiale di San Donato (con campanile del XIII secolo) e la Fontana delle cinque cannelle, di fine Ottocento.

Standing on the Promontorio di Venere, the Benedictine abbey of San Giovanni in Venere was built on the remains of a Roman temple dedicated to Venus. Main sights also include the church of San Silvestro (11th century), Palazzo Mayer (1835, now a museum of war and peasant arts), the parish church of San Donato (with a 13 century bell tower) and the late 19th century Fontana delle cinque cannelle ('fountain of the five spouts').



Intavola

Olio extravergine d'oliva agrumato, pietanze di pesce (e in particolare pesce azzurro da gustare sui trabocchi), pizze e foje, pallotte cace e ove, pizza con peperoni e sardelle, crispelle, sise di Venere, "celli pieni", bocconotti.

Citrus infused extra virgin olive oil, fish dishes (especially oily fish served in the traditional 'trabocchi'), pizze e foje, pallotte cace e ove (cheese and egg dumplings), pizza with bell peppers and sardines, crispelle (fritters), sise di Venere (soft cakes), 'celli pieni' and bocconotti (cookies).



Vini

Montepulciano d'Abruzzo DOC.

Montepulciano d'Abruzzo DOC.



Eventi

Festa di San Nicola (8 maggio); Naturalmente a Fossacesia, manifestazione enogastronomica (agosto); San Donato, la festa patronale (7 agosto); Festa dell'Uva e del Vino e Sapori a Palazzo (autunno).

Festa di San Nicola (8 May); Naturalmente a Fossacesia (food and wine festival, August); San Donato (the patron saint's day, 7 August); Festa dell'Uva e del Vino (wine festival) and Sapori a Palazzo (autumn).



ORTONA



Abitanti

22.437



Luoghi di interesse

Il Castello Aragonese, imponente struttura difensiva voluta dal re Alfonso d'Aragona intorno al 1452, è stato danneggiato durante la Seconda guerra mondiale ma da alcuni anni è riaperto alle visite. La cattedrale di San Tommaso apostolo custodisce fin dal XIII secolo i resti dell'apostolo Tommaso, protettore della città.

The majestic Aragonese Castle, commissioned by King Alfonso of Aragon around 1452, was reopened to the public in 2009 after being damaged during World War II. The cathedral, dedicated to Thomas the Apostle, has held the remains of the patron of the city since the 13th century.



Intavola

Brodetto (zuppa di pesce con pomodoro, peperoni e olio extravergine di oliva), spaghetti al sugo di pelosi, nevole, pizzelle.

Brodetto (fish stew with tomatoes, bell peppers and olive oil), spaghetti al sugo di pelosi (with crab sauce), nevole and pizzelle (wafers).



Eventi

Nel primo fine settimana di maggio si festeggia il Perdono in onore di san Tommaso apostolo, con il corteo delle chiavi d'argento, il corteo del dono e la processione del busto del Santo patrono.

The 'Perdono' (forgiveness), honouring Thomas the Apostle, is celebrated on the first weekend in May with parades (Corteo delle chiavi d'argento, Corteo del dono), and the bust of the Patron Saint carried in procession.



Fondazione

Ortona è abitata sin dall'età del bronzo (1400 a.C.) come villaggio marinaro.

Ortona has been inhabited since the Bronze Age (1,400 B.C.) as a fishing village.

STAGE

01





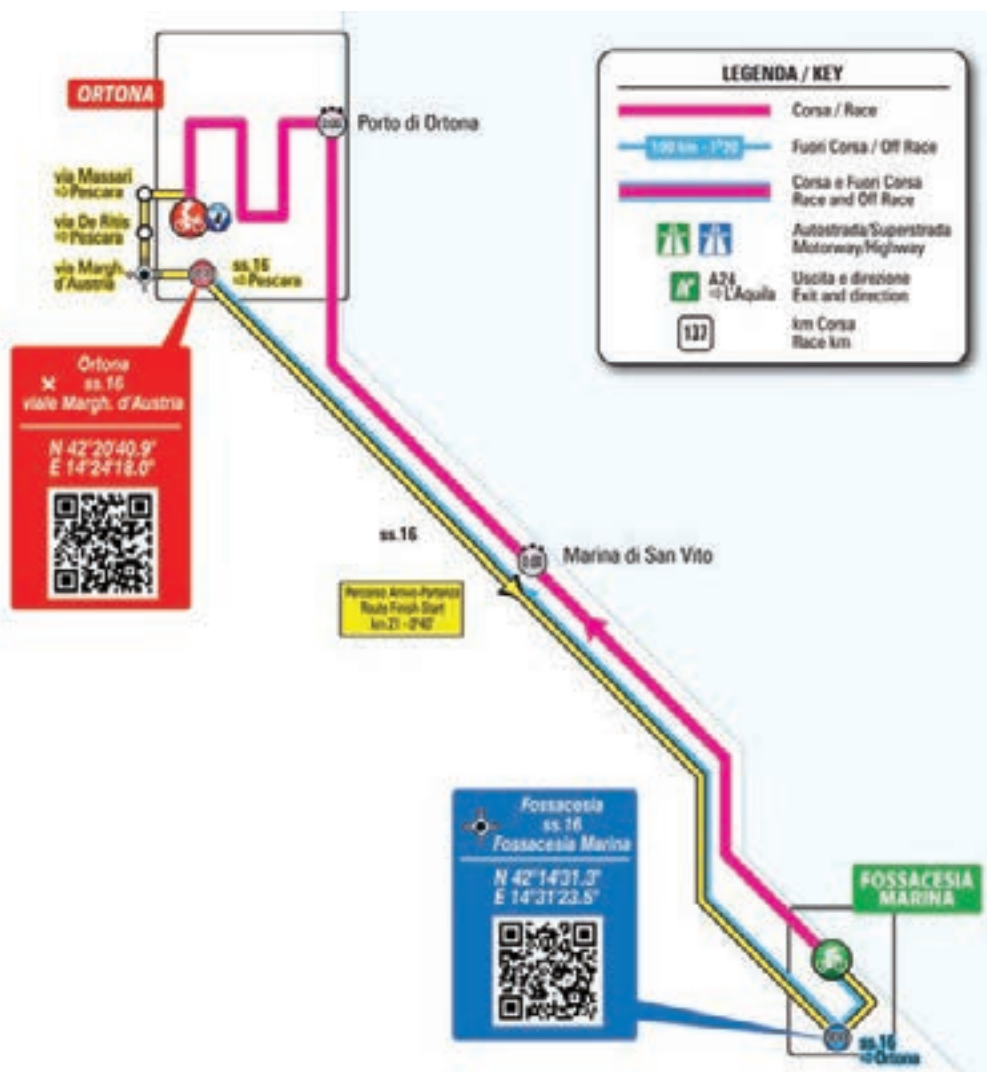
Ritrovo di Partenza | *Start Meeting Point:* **Via Lungomare – Fossacesia Marina (CH)**

Partenza 1° corridore | *1st rider's start:* **ore 13.50**

Rilevamento cronometrico | *Time keeping point:* **km 9.8 – Marina di San Vito**
km16.8 – Porto di Ortona




Accrediti | *Accreditations:* **Parcheggio Nautica Paolini – SS16 Adriatica – Fossacesia (CH)**





2 - FOSSACESIA MARINA



Il percorso

The route

Cronometro individuale pianeggiante per circa 14 km con finale in ascesa fino all'arrivo che sarà anche GPM. La prima parte si svolge interamente lungo la Ciclovía Adriática con sede stradale piatta, ben pavimentata e con 6 gallerie brevi e luminose lungo il percorso. Uscita dalla ciclabile con un breve restringimento di carreggiata e dopo il secondo intermedio inizia la salita di circa 1 km che porta all'abitato di Ortona.

The ITT runs flat for approx. 14 km, then ascends slightly all the way to the finish, where KOM points are up for grabs. In the first part, the stage follows the Ciclovía Adriática, on level and well paved roadway, taking in 6 short and well lit tunnels along the route. The road narrows slightly when leaving the cycle path. The final climb (approx. 1 km) leading to the urban area of Ortona begins past the second split.



STAGE 01



ALTTUDINE
ALTITUDE

LOCALITÀ
PLACE

KM PARZIALI
PARTIAL KM

KM PERCORSI
COVERED KM

KM DA PERCORRERE
KM TO BE COVERED

1° CORRIDORE
FIRST RIDER

ULTIMO
CORRIDORE
LAST RIDER

MEDIA KM/ORA
AVERAGE SPEED

CAROVANA
CARAVAN

50 hh.mm.

54 hh.mm.

52 hh.mm.

PROVINCIA DI CHIETI

Icona	km	Località	↑	via	0,0	0,0	19,6	13:50	16:48	00:00:00	10:20
	8	Ingr. Ciclovia Costa dei Trabocchi	↗	Ciclovia Costa dei Trabocchi	1,5	1,5	18,1	13:51	16:49	00:01:44	10:22
	10	Rocca San Giovanni - Punta Cavalluccio	↑	Ciclovia Costa dei Trabocchi	2,1	3,6	16,0	13:54	16:52	00:04:10	10:24
	8	Vallevò	↑	Ciclovia Costa dei Trabocchi	2,8	6,4	13,2	13:57	16:54	00:06:57	10:28
	10	galleria	↑	93m	1,0	7,4	12,2	13:58	16:55	00:08:06	10:29
	10	galleria	↑	184m	0,6	8,0	11,6	13:59	16:56	00:08:42	10:30
	14	galleria	↑	215m	0,5	8,5	11,1	13:59	16:56	00:09:17	10:31
	8	Marina di San Vito	↑	Ciclovia Costa dei Trabocchi	1,3	9,8	9,8	14:00	16:58	00:10:34	10:43 •
	14	galleria	↑	520m	3,6	13,4	6,2	14:05	17:02	00:14:44	10:47
	12	galleria paramassi	↑	110m	0,9	14,3	5,3	14:06	17:03	00:15:36	10:49
	13	galleria paramassi	↑	104m	0,2	14,5	5,1	14:06	17:03	00:15:49	10:49
	4	Uscita Ciclovia Costa dei Trabocchi	↑	v.Cervana	0,6	15,1	4,5	14:07	17:03	00:16:23	10:50
	6	Porto di Ortona	↖	v.Marina	1,7	16,8	2,8	14:08	17:05	00:18:17	10:52
	68	Corso Garibaldi	↗	Lgo castello-C.so Matteotti	1,2	18,0	1,6	14:11	17:07	00:20:46	10:54
	69	ORTONA	↑	Porta Caldari	1,6	19,6	0,0	14:13	17:09	00:22:37	10:57

NOTE/NOTES

Partenza primo corridore :

13:50

Arrivo ultimo corridore:

circa 17:10



Intermedi:

km 9.8 - Marina di San Vito

km 16.8 - Porto di Ortona



Gran Premio della Montagna:

km 19.6 - ORTONA - m 69 (4^a cat. - Finish/Arrivo)



Galleria/Tunnel:

km 7.4 - 8 - 8.5 - 13.4 - 14.3 - 14.5

CON NEW HOLLAND L'AGRICOLTURA GIRA!

WITH NEW HOLLAND, AGRICULTURE IS RIDING ALL-OUT!



btsadk.com

Meno fatica e meno sprechi. Più sicurezza, più efficienza, più produttività e molta più sostenibilità. Con le macchine, le attrezzature e le tecnologie innovative New Holland, gli agricoltori possono guardare al futuro con fiducia, certi di avere sempre al proprio fianco una grande squadra e dei veri campioni.

Less fatigue and less waste. More safety, more efficiency, more productivity and much more sustainability. With New Holland's machines, implements and innovative technologies, farmers can look to the future with confidence, in the knowledge they always have a great team and true champions by their side.

#newhollandgiroditalia



Con la nostra rete l'arte si fa strada.

Per il 5° anno consecutivo E-Distribuzione condivide con il Giro d'Italia i valori di vicinanza al territorio, sostenibilità e innovazione, e lo fa trasformando le proprie cabine elettriche, presenti lungo il percorso, in vere opere d'arte ispirate a una delle competizioni più rappresentative del nostro Paese.

Scopri le Cabine in Rosa su [e-distribuzione.it](https://www.e-distribuzione.it)



Segui @e-distribuzione su



[e-distribuzione.it](https://www.e-distribuzione.it)



Ultimi Km-*Final Km*

Salita finale di 1300 m al 5.4% per svoltare in leggera discesa verso il Castello Aragonese dove dopo un tratto di discesa più marcata si svolta a sinistra e salendo al 2% si coprono gli ultimi 750 m fino all'arrivo. Retta finale di 300 m su lastricato (largh. 7 m).

The route climbs at 5.4% for 1,300 m. After descending gently towards the Castello Aragonese, and plunging to the left, the road goes up again at a mild 2% gradient for the final 750 metres. The home straight (300 m) is on 7 m wide stone paved road.





Arrivo | *Finish*: **Porta Caldari - Ortona (CH)** - ore 17.10



Quartiertappa | *Race Headquarters*:

Direzione, segreteria, giuria, accrediti, sala stampa

Management, permanence, jury, accreditation, press room - ore 10.00 - 21.00

Accrediti | *Accreditations*: ore 10.00 - 13.00 / 14.00 - 17.00

Accrediti stampa | *Press Accreditations*: ore 10.00 - 13.00

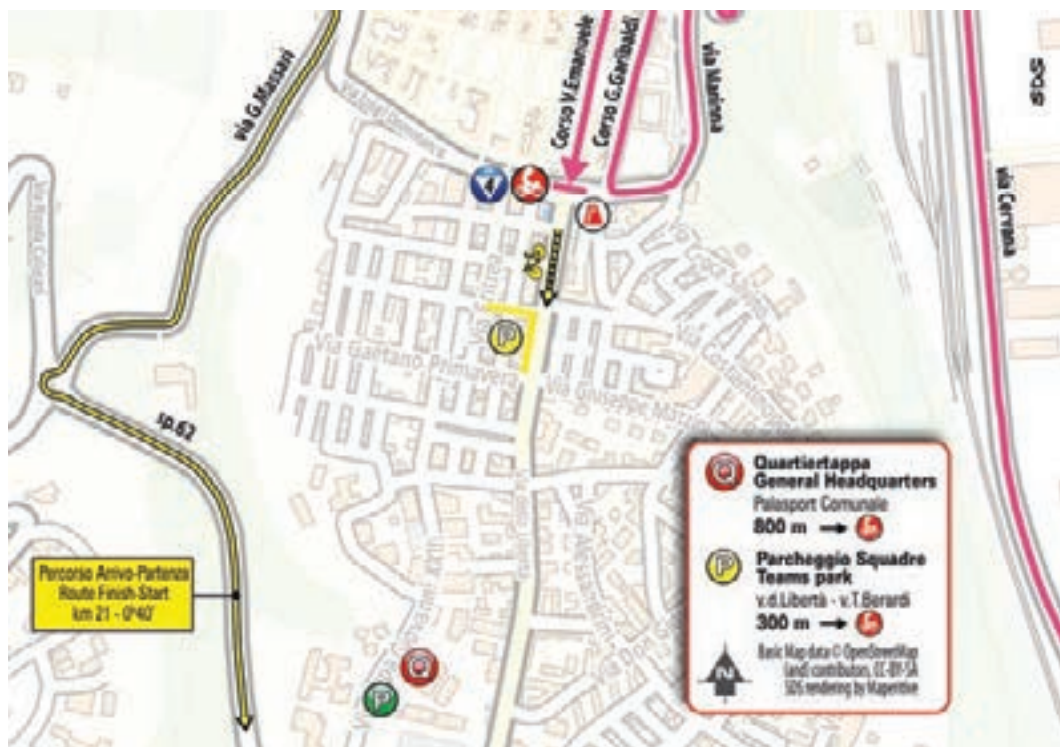
PALASPORT COMUNALE - via Papa Giovanni XXIII - Ortona (CH)



Controllo antidoping | *Anti-doping control*: Studio mobile presso il traguardo
Doping control station at the finish area



GIROLAND: **Parcheggio Ciavocco - Via G.D'Annunzio - Ortona (CH)** - ore 14:00 - 19:00



3.469 KM 21 TAPPE 1 SOLA ACQUA

L'acqua più leggera d'Europa
è sponsor ufficiale della corsa
più bella del mondo



Residuo fisso
14 mg/l

Ci sono numeri che possono fare la differenza nello sport come nella vita di tutti i giorni. **Con soli 14 mg/l di residuo fisso, Lauretana è la numero uno in leggerezza tra le acque minerali d'Europa.**

Pura, eccellente, ideale per sportivi e famiglie per cui il benessere conta, più di ogni altra cosa.

LAURETANA®

L'acqua più leggera d'Europa

consigliata a chi si vuole bene



S&P.IT

**SEGUI
IL GIRO
CON NOI**



www.lauretana.com



STAGE
02

TERAMO >
SAN SALVO



07 | MAY
2023

SUNDAY

202 KM





LEGENDA / KEY

-  Trapiungo volante
Intermediate Sprint
 -  GPM (con categoria)
KDM (categorized)
 -  Galleria
Tunnel
 -  Passaggio a livello
Level Crossing
 -  Percorso Fuori Corsa
Off Race
- Basic Map data © OpenStreetMap
Aerial contributions, G, B, S, A
SOS rendering by Rapitec

TERAMO > SAN SALVO

07 | MAY
2023

SUNDAY

202 KM



PARTENZA / START

TERAMO

Piazza Martiri della Libertà

ore 12.20



ARRIVO / FINISH

SAN SALVO

Lungomare Cristoforo Colombo

ore 17.15

SAN SALVO



TERAMO



Abitanti

54.775



Luoghi di interesse

La cattedrale di Santa Maria Assunta è il maggiore monumento storico della città, di stile romanico-gotico (XIII-XIV secolo). Il teatro romano è uno degli edifici pubblici per spettacoli (teatrali, ma non solo) più antichi del mondo romano. Nel Sito archeologico Largo Sant'Anna si trovano i resti dell'antica cattedrale Santa Maria Aprutiensis e le strutture superstiti di una domus romana del I secolo a.C. Infine, all'interno di un piccolo borgo in stile neogotico si trova l'affascinante Castello della Monica: appare come un'autentica e ben conservata costruzione medievale, ma in realtà è stato costruito alla fine dell'Ottocento.

Santa Maria Assunta, the Romanesque Gothic cathedral (13th 14th century), is the city's major national heritage site. The Roman theatre is one of the oldest public buildings for theatrical and other shows in the Roman world. The archaeological site at Largo Sant'Anna contains the remains of the ancient cathedral of Santa Maria Aprutiensis, and the surviving structures of a Roman domus from the 1st century BC. Quaint sights include the Castello della Monica, in a small Gothic looking hamlet: what appears to be a genuine and well preserved mediaeval building, was actually built in the late 19th century.



Nome antico

Aprutium.



In tavola

Le virtù teramane, piatto caratteristico preparato per il 1^o maggio e contenente oltre 50 ingredienti.

Virtù teramane, a heritage stew made with over 50 ingredients on May 1.



Fondazione

III-II secolo a.C.

3rd 2nd century B.C.

SAN SALVO



Abitanti

20.107



Luoghi di interesse

Il Parco Archeologico del Quadrilatero contiene il Museo civico "Porta della Terra", l'acquedotto romano ipogeo e un grande edificio con murature in opera incerta, pavimenti musivi, rivestimenti in marmo policromo e intonaci affrescati. Il Museo dell'Abbazia raccoglie reperti e documenti riguardanti le presenze benedettine nell'Abruzzo meridionale. Nell'Isola Archeologica del Chiostro sono visibili i resti di una domus romana e le fondazioni in calcestruzzo di un pozzo monumentale.

Sulla costa, il Lungomare Cristoforo Colombo è il luogo ideale per passeggiate rilassanti, mentre la spiaggia di San Salvo ospita il Giardino Botanico Mediterraneo.

The highlights of the 'Quadrilatero' archaeological park include the 'Porta della Terra' civic museum, the underground Roman aqueduct, and a large building with 'opus incertus' walls, floor mosaics, multi coloured marble coverings, and painted plasterwork. The Abbey museum contains findings and documents about the presence of Benedictine monks in the south of the region. The ruins of a Roman domus and the concrete foundations of a well are found in the cloister.

Don't forget to take a relaxing walk along the Cristoforo Colombo seafront, or to visit the Mediterranean Botanical Garden at San Salvo beach.



In tavola

Sagnitelle, pasta alla chitarra, taralli di San Vitale. Il prodotto frutticolo di punta della valle sono le pesche.

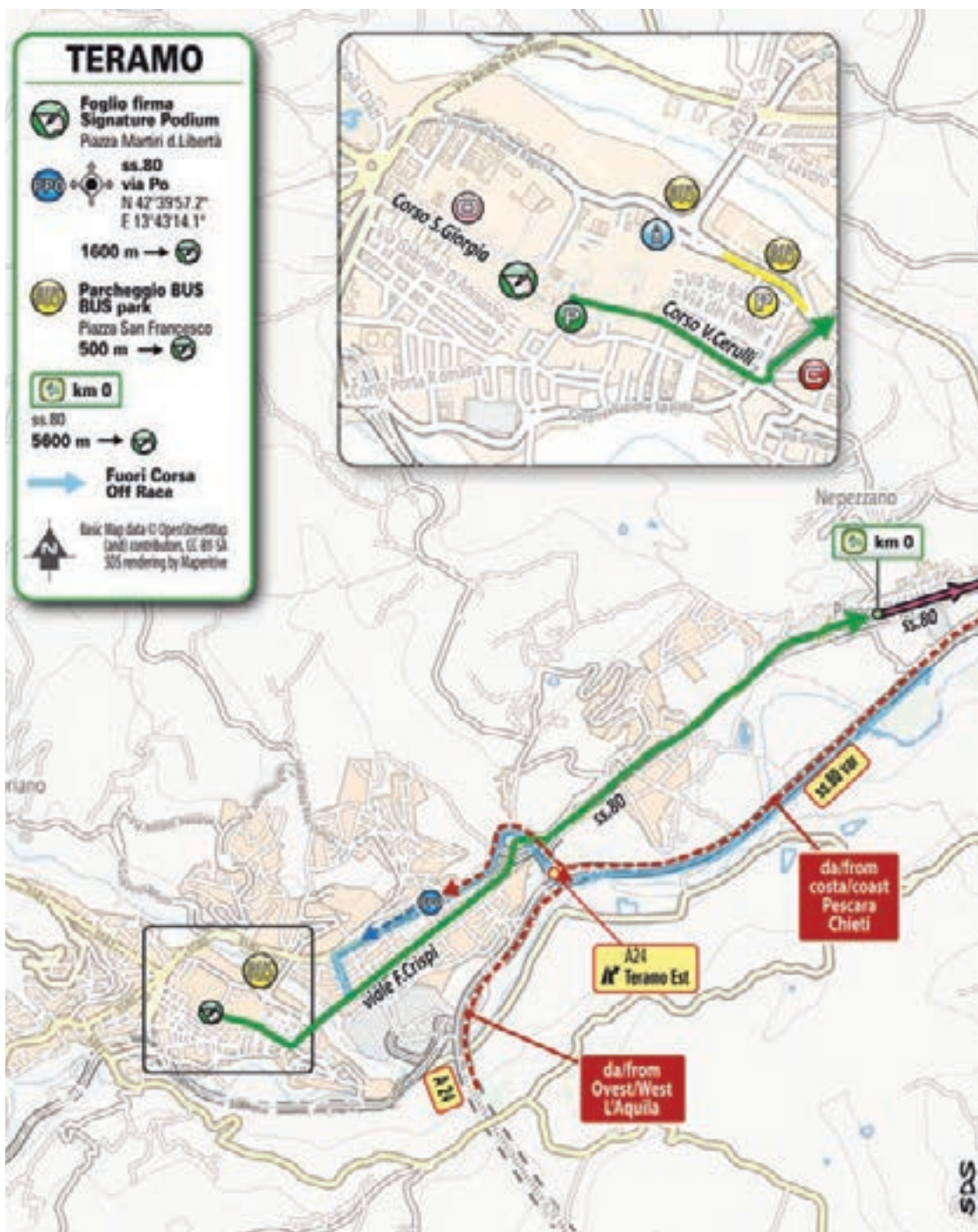
Sagnitelle, pasta alla chitarra, taralli di San Vitale. Peaches are the signature produce of the valley.



Eventi

San Vitale, festa del Santo Patrono, si celebra il 27 e il 28 aprile.

San Vitale, the patron saint's day, is celebrated on April 27 and 28.





Ritrovo di Partenza | *Start Meeting Point*: **Piazza Martiri della Libertà - Teramo (TE)**

Foglio firma | *Pre-stage operations and signing-in*: **ore 11.00 - 12.15**

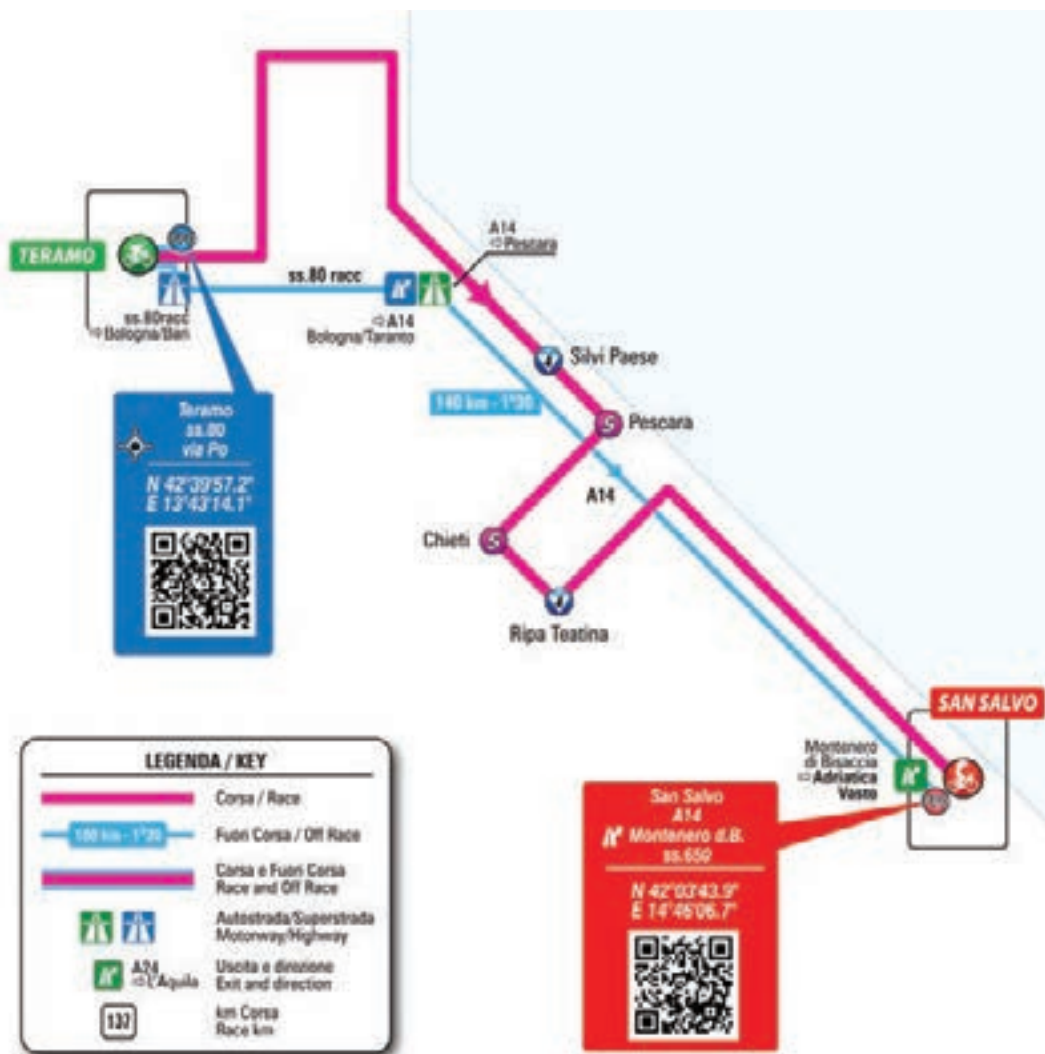
Partenza | *Start*: **ore 12.20**




ore 12.30 (trasferimento/transfer 5.600m)



Accrediti | *Accreditations*: **Porta Melatina - Teramo (TE)**





Il percorso

The route

Tappa che alterna tratti costieri pianeggianti con tratti nell'entroterra con brevi salite. Si scalano piccole ascese come Bellante, Controguerra e Colonnella prima di percorrere la statale Adriatica fino a Silvi Paese dove l'ascesa di circa 4 km assegna il primo GPM. Dopo un secondo tratto costiero (Pescara), seconda ascesa a Chieti seguita dal secondo GPM a Ripa Teatina. Una volta riguadagnata la costa, la corsa la segue fino all'arrivo di San Salvo. Strade larghe e con poche curve lungo la costa e a carreggiata più stretta e con molte curve e saliscendi durante i tratti nell'entroterra.

The stage alternates between flat drags along the coast and hilly stretches in the hinterland. The route takes in a few mild ascents (Bellante, Controguerra and Colonnella) and then follows the Statale Adriatica all the way to Silvi Paese, with KOM points up for grabs at the summit of a 4 km climb. The route passes Pescara (along the coast) and takes in climbs to Chieti and then Ripa Teatina (KOM). After reaching the seafront again, the stage continues along the coast all the way to the finish in San Salvo. The seaside roads are wide and with a few bends, while the inland roads are narrower, wavy and curving.



STAGE 02



ALTTUDINE
ALTITUDE

LOCALITÀ
PLACE

KM PARZIALI
PARTIAL KM

KM PERCORSI
COVERED KM

KM DA PERCORRERE
KM TO BE COVERED

MEDIA KM/ORA
AVERAGE SPEED

45 **43** **41**
hh.mm. hh.mm. hh.mm.

CAROVANA
CARAVAN

PROVINCIA DI TERAMO

	251	TERAMO	↑	Start Village	5,6			12.20	12.20	12.20	10.50
	188	TERAMO	↑	km 0	0,0	0,0	202,0	12.30	12.30	12.30	11.00
	115	Bellante Stazione	↩	sp.16	6,8	6,8	195,2	12.38	12.38	12.38	11.08
	339	Bellante	↩	sp.13	5,8	12,6	189,4	12.46	12.47	12.48	11.15
	72	Bv. per Nereto	↩	sp.8/A	7,9	20,5	181,5	12.56	12.57	12.59	11.25
	164	Nereto	↩	v.Matteotti-sp.7-sp.2	5,0	25,5	176,5	13.03	13.05	13.06	11.46 •
	246	Controguerra	↩	sp.2	6,7	32,2	169,8	13.13	13.15	13.17	11.54
	275	Colonnella	↩	v.Roma-sp.2	6,6	38,8	163,2	13.22	13.24	13.27	12.02
	11	Alba Adriatica	↩	v.Roma-Lung.Marconi	6,8	45,6	156,4	13.30	13.33	13.36	12.10
	4	Tortoreto Lido	↑	Lung. Sirena-v.Napoli-ss.16	5,1	50,7	151,3	13.36	13.39	13.43	12.30 •
	3	Giulianova	↑	ss.16	5,4	56,1	145,9	13.43	13.46	13.50	12.35
	4	Roseto degli Abruzzi	↑	ss.16	9,9	66,0	136,0	13.57	14.01	14.05	12.44
	4	Pineto	↑	v.D'annunzio-ss.16	9,6	75,6	126,4	14.08	14.13	14.18	12.53
	203	Silvi Paese	↑	ss.553-sp.29B	8,9	84,5	117,5	14.21	14.26	14.32	13.16 •

PROVINCIA DI PESCARA

	4	Montesilvano	↑	ss.16	9,5	94,0	108,0	14.32	14.38	14.44	13.25
	4	Pescara	↩	L.G.Matteotti - v.Venezia	7,5	101,5	100,5	14.41	14.47	14.54	13.47 •

ALTTUDINE
ALTITUDE

LOCALITÀ
PLACE

KM PARZIALI
PARTIAL KM




KM PERCORSI
COVERED KM

KM DA PERCORRERE
KM TO BE COVERED


MEDIA KM/ORA
AVERAGE SPEED

45 43 41
hh.mm. hh.mm. hh.mm.

CAROVANA
CARAVAN

PROVINCIA DI CHIETI										
40	Chieti Scalo	↩	v.Colonnetta	15,5	117,0	85,0	15.03	15.10	15.17	14.00
	328 Chieti	↑	v.Salomone- ss.649dir	4,6	121,6	80,4	15.13	15.21	15.30	14.26 •
101	Svinc. per Ripa Teatina	↑	sp,16	6,8	128,4	73,6	15.22	15.30	15.39	14.35
	210 Ripa Teatina	↩	sp.16	1,9	130,3	71,7	15.26	15.35	15.44	14.53 •
51	Quattro Strade	↩	ss-263	4,9	135,2	66,8	15.32	15.41	15.51	14.59
3	Francavilla al Mare	↩	ss.16	6,1	141,3	60,7	15.39	15.48	15.59	15.05
	65 galleria	↑	330m - ss.16	9,9	151,2	50,8	15.53	16.03	16.14	15.14
39	Ortona	↑	ss.16	0,6	151,8	50,2	15.54	16.03	16.14	15.14
12	Marina di San Vito	↑	ss.16	6,4	158,2	43,8	16.01	16.11	16.23	15.21
14	Fossacesia Marina	↑	ss.16	8,9	167,1	34,9	16.13	16.24	16.36	15.30
21	Svinc. Casalbordino A14	↩	ss.16	16,1	183,2	18,8	16.36	16.48	17.01	15.45
34	Bv. di Vasto	↑	ss.16	6,0	189,2	12,8	16.44	16.56	17.10	15.50
13	Vasto Marina	↑	ss.16	7,4	196,6	5,4	16.52	17.05	17.19	15.57
	2 SAN SALVO	↑	S.Salvo Marina	5,4	202,0	0,0	16.59	17.12	17.26	16.02

NOTE/NOTES

 **Traguardo Volante:**
km 101.5 Pescara
km 121.6 Chieti

 **Gran Premio della Montagna:**
km 84.5 - Silvi Paese - m 203 (4ª cat.)
km 130.3 - Ripa Teatina - m 210 (4ª cat.)

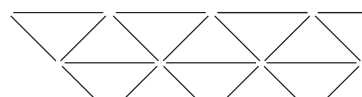
 **Galleria/Tunnel:**
km 151.2



Ultimi Km-*Final Km*

Ultimi km praticamente rettilinei e perfettamente piatti con alcuni dei consueti ostacoli della circolazione stradale come rotatorie, spartitraffico, isole salva-pedoni. Da segnalare a 1400 m dall'arrivo una rotatoria da percorrere in senso di marcia che immette nell'ultima curva a 1 km dall'arrivo. Retta finale di 1000 m su asfalto larghezza 8 m.

The final kilometres are essentially straight and perfectly flat, with roundabouts, traffic dividers and pedestrian islands being the common impediments. A roundabout 1,400 m before the finish, to be taken following the flow of traffic, leads into the last bend, 1 km from the line. The home straight (1,000 m) is on 8 m wide tarmac.





SDS





NON FINIRLE,
CONDIVIDILE



Giro d'Italia

**Fornitore
Ufficiale**

2023



Arrivo | *Finish*: **Lungomare Cristoforo Colombo – San Salvo (CH)** – ore 17.15



Quartiertappa | *Race Headquarters*:

Direzione, segreteria, giuria, accrediti, sala stampa

Management, permanence, jury, accreditation, press room – ore 10.00 – 21.00

Accrediti | *Accreditations*: ore 10.00 – 13.00 / 14.00 – 17.00

Accrediti stampa | *Press Accreditations*: ore 10.00 – 13.00

PALAZZETTO DELLO SPORT – Via F.Magellano, 260 – San Salvo (CH)



Controllo antidoping | *Anti-doping control*: Studio mobile presso il traguardo
Doping control station at the finish area



GIROLAND: **Parcheggio Enrico Berlinguer – San Salvo (CH)** – ore 14:00 – 19:00





Performance vincenti in ogni sfida



Trelleborg. Partner ufficiale del Giro d'Italia 2023.





STAGE
03

VASTO >
MELFI



08 | MAY
2023

MONDAY

213 KM



VASTO

km 0



FOGGIA

**VALICO DEI LAGNI
DI MONTICCHIO**

VALICO LA CROCE

LEGENDA / KEY

-  Trapiungo volante
Intermediate Sprint
-  GPM (con categoria)
KOM (categorized)
-  Galleria
Tunnel
-  Passaggio a livello
Level Crossing
-  Percorso Fuori Corsa
Off Race

Basic Map data © OpenStreetMap
contributors, CC-BY-SA,
SOS rendering by Mapbox



VASTO > MELFI

08 | MAY
2023

MONDAY

213 KM



PARTENZA / START

VASTO

Piazza Gabriele Rossetti

ore 11.45



ARRIVO / FINISH

MELFI

Via Meucci

ore 17.15

VASTO



Abitanti

42.000



Luoghi di interesse

Palazzo d'Avalos, simbolo di Vasto, domina il paesaggio con la sua maestosità. È uno dei più significativi esempi di architettura rinascimentale abruzzese della seconda metà del Cinquecento. Lo spettacolare giardino napoletano, rivolto verso il mare, è stato riportato all'antico splendore da un restauro che gli ha restituito l'originale impianto tardo settecentesco.

Adatta agli amanti della natura, la Riserva di Punta Aderci è la prima istituita in Abruzzo nella fascia costiera e nasce dall'esigenza di conciliare l'aspetto naturalistico dell'area con quello turistico.

The majestic Palazzo d'Avalos, the signature landmark of the city, is one of the greatest examples of late 16th century Renaissance architecture in the region. The stunning garden, facing out to sea, was brought back to its original splendour and restored to its late 18th century layout.

Punta Aderci, a bucket list spot for nature lovers, was the region's first natural reserve established along the coast in Abruzzo, with a view of promoting the territory as a tourist destination, whilst ensuring environmental conservation.



Intavola

Brodetto alla vastese, piatto tipico della cucina marinara abruzzese che riunisce colori, profumi e sapori di mare e di terra.

Brodetto alla vastese is a hallmark of local cuisine, which perfectly blends the colours, scents and flavours of the sea and the land.



Fondazione

La leggenda vuole che la città sia stata fondata dall'eroe greco Diomede durante il suo peregrinare in Italia intorno al 1179 a.C.

According to legend, the city was founded by the Greek hero Diomedes as he wandered around Italy in 1179 B.C.

MELFI



Abitanti

17.109



Luoghi di interesse

Il centro storico e la cinta muraria si sono sviluppati intorno al Castello Normanno-Svevo edificato dai Normanni, ricostruito da Federico II, dotato di nuove torri da Carlo I d'Angiò e infine rimaneggiato dai Caracciolo e dai Doria.

Nel castello ha sede il Museo nazionale archeologico del Melfese "Massimo Pallottino".

Melfi è ricca di monumenti storici e di luoghi naturalistici, tra i quali spiccano il Duomo, il campanile di Ruggero II e l'Episcopio, la Porta Venosina (una delle sei porte un tempo aperte nella cinta muraria di Melfi) e i laghi di Monticchio, due splendidi specchi d'acqua avvolti dai boschi della parte estrema del Monte Vulture.

The old town and the defensive walls developed around the Norman Swabian castle. Built by the Normans, rebuilt by Frederik II, equipped with new towers by Charles I of Anjou, and further remodelled by the Caracciolo and Doria families, the castle is now home to the city's archaeological museum, named after Massimo Pallottino. Melfi has a rich historical and natural heritage, which includes the Duomo with its bell tower, the Episcopio, the Porta Venosina (one of the former six gates along the town walls), and the Laghi di Monticchio – two beautiful lakes nestled in the woods at the furthest edge of the Monte Vulture.



Intavola

L'olio extravergine d'oliva Vulture DOP si ricava dalla spremitura a freddo delle olive autoctone. La qualità di oliva più diffusa è la Ogliarola del Vulture insieme alla Cima di Melfi.

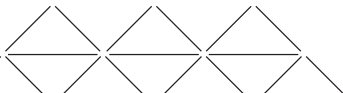
The traditional Vulture DOP extra virgin olive oil is cold pressed from local olive varieties, especially Ogliarola del Vulture and Cima di Melfi.



Vini

Il Vulture Melfese è la culla del famoso Aglianico del Vulture, vino di colore rosso rubino ottenuto dai grappoli di Aglianico e certificato DOP.

The popular Aglianico del Vulture is a ruby red wine with DOCG label, made from Aglianico grapes in the Vulture Melfese area.





Ritrovo di Partenza | *Start Meeting Point*: **Piazza Gabriele Rossetti - Vasto (CH)**

Foglio firma | *Pre-stage operations and signing-in*: **ore 10.25 - 11.40**

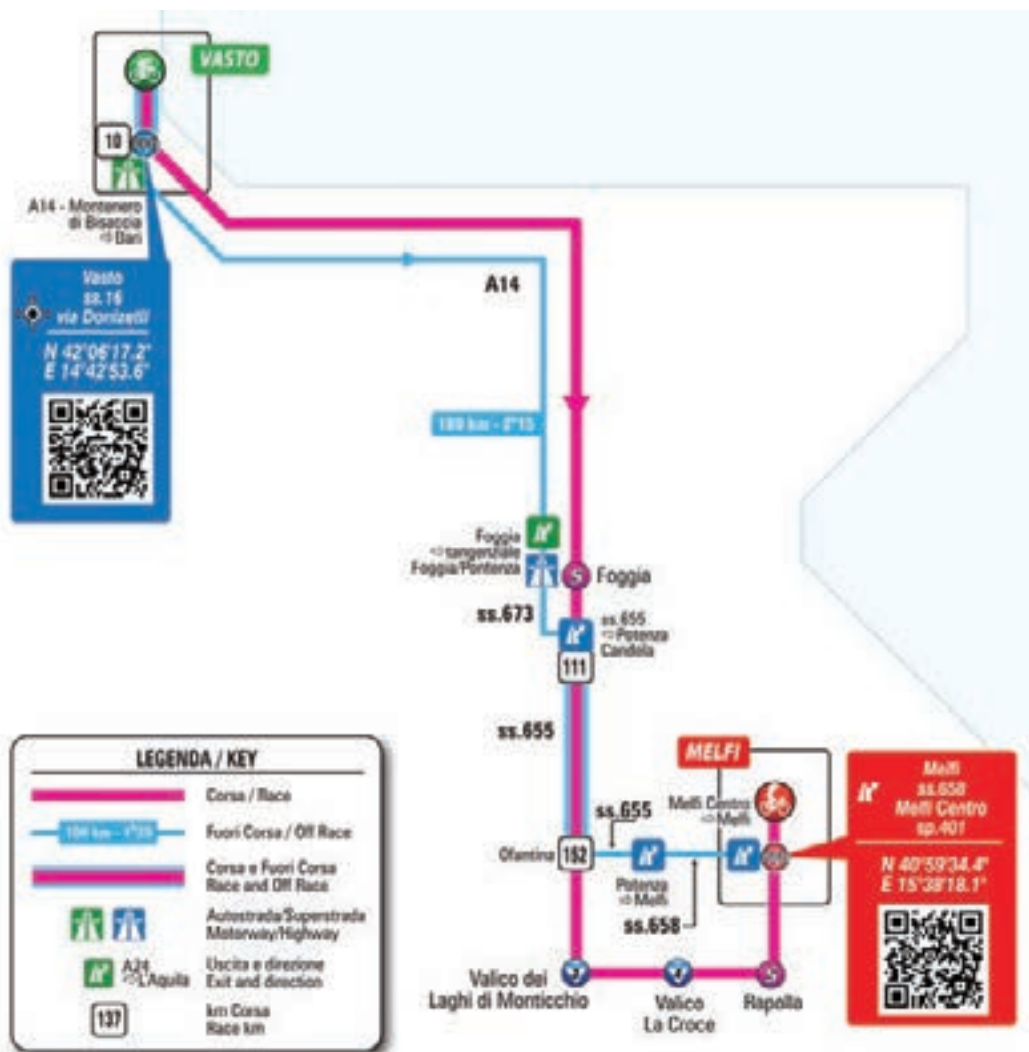
Partenza | *Start*: **ore 11.45**



ore 12.00 (trasferimento/transfer 9.500m)

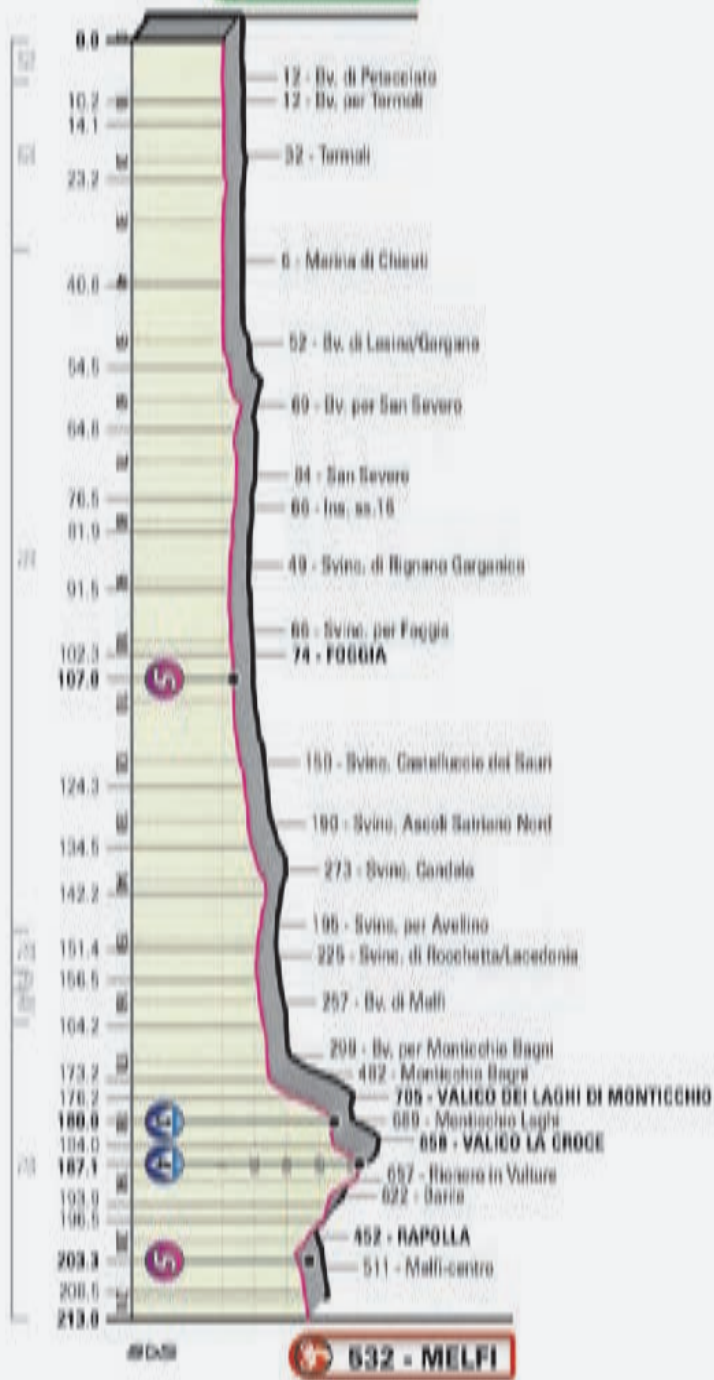


Accrediti | *Accreditations*: **Viale Gabriele D'Annunzio - Vasto (CH)**





15 - VASTO



Il percorso

The route

Tappa nettamente suddivisa in due parti. I primi 170 km sono pianeggianti, su strade larghe, in gran parte a scorrimento veloce, con poche curve e semicurve fino a raggiungere i Monti del Vulture dove il percorso cambia aspetto. Si scala il Valico dei Laghi di Monticchio (che conduce ai laghi omonimi) su una strada più articolata con pendenze tra il 6 e il 7%. Breve discesa e seconda scalata per il Valico la Croce da cui si raggiunge Rionero in Vulture. Il tratto successivo prevalentemente in discesa presenta numerose curve con carreggiata normale fino a condurre all'abitato di Melfi.

This stage is divided into two distinct parts. It begins flat for 170 km, on wide and mostly fast flow roads, with a few mild bends. The route then changes as it reaches the Monti del Vulture. The road that leads through the Valico dei Laghi di Monticchio to the lakes is intricate, rising with 6-7% gradients. After a short descent, the route climbs up the Valico la Croce, reaches Rionero in Vulture and then continues, winding its way mostly downhill, on relatively wide roads, all the way to Melfi.



STAGE 03



ALTTUDINE
ALTITUDE

LOCALITÀ
PLACE

KM PARZIALI
PARTIAL KM

KM PERCORSI
COVERED KM

KM DA PERCORRERE
KM TO BE COVERED

MEDIA KM/ORA
AVERAGE SPEED

43 41 39
hh.mm. hh.mm. hh.mm.

CAROVANA
CARAVAN

PROVINCIA DI CHIETI											
	143	VASTO	↑	Start Village	9,5			11.45	11.45	11.45	10.15
	15	VASTO	↑	km 0	0,0	0,0	213,0	12.00	12.00	12.00	10.30
	5	Svinc. di San Salvo	↑	ss.16	2,3	2,3	210,7	12.03	12.03	12.03	10.33
PROVINCIA DI CAMPOBASSO											
	12	Bv. di Petacciato	↑	ss.16	7,9	10,2	202,8	12.14	12.14	12.15	10.41
	12	Bv. per Termoli	↑	ss.16	3,9	14,1	198,9	12.18	12.19	12.20	10.44
	32	Termoli	↑	C.so Milano-ss.16	9,1	23,2	189,8	12.31	12.33	12.34	11.12 •
	29	Svinc. di Campobasso	↑	ss.16	2,4	25,6	187,4	12.34	12.36	12.38	11.14
PROVINCIA DI FOGGIA											
	6	Marina di Chieuti	↑	ss.16	15,2	40,8	172,2	12.53	12.55	12.58	11.28
	52	Bv. di Lesina/Gargano	↑	ss.16	13,7	54,5	158,5	13.12	13.16	13.19	11.41
	69	Bv. per San Severo	↔	sp.35	10,3	64,8	148,2	13.27	13.31	13.36	11.50
	84	San Severo	↑	v.2 Giugno-	11,7	76,5	136,5	13.44	13.49	13.54	12.19 •
	66	Ins. ss.16	↑	ss.16	5,4	81,9	131,1	13.50	13.55	14.01	12.24
	49	Svinc. di Rignano Garganico	↑	ss.16	9,6	91,5	121,5	14.02	14.08	14.14	12.33
	66	Svinc. per Foggia	↔	v.San Severo	10,8	102,3	110,7	14.17	14.24	14.31	12.43
	74	Foggia	↑	v.Candelaro-v.Aviatori	4,7	107,0	106,0	14.24	14.31	14.38	13.05 •
	75	Ins. ss.655	↔	ss.655	2,0	109,0	104,0	14.27	14.34	14.42	13.07
	150	Svinc. Castelluccio dei Sauri	↑	ss.655	15,3	124,3	88,7	14.49	14.57	15.06	13.21
	190	Svinc. Ascoli Satriano Nord	↑	ss.655	10,2	134,5	78,5	15.03	15.12	15.22	13.30
	273	Svinc. Candela	↑	ss.655	7,7	142,2	70,8	15.14	15.23	15.34	13.37
PROVINCIA DI POTENZA											
	195	Svinc. per Avellino	↑	ss.401dir	9,2	151,4	61,6	15.25	15.35	15.46	13.46

ALTTUDINE
ALTITUDE

LOCALITÀ
PLACE

KM PARZIALI
PARTIAL KM





KM PERCORSI
COVERED KM

KM DA PERCORRERE
KM TO BE COVERED

MEDIA KM/ORA
AVERAGE SPEED

43 41 39
hh.mm. hh.mm. hh.mm.

CAROVANA
CARAVAN

PROVINCIA DI FOGGIA										
225	Svinc. di Rocchetta/Lacedonia	↑	ss.40ldir	5,1	156,5	56,5	15.33	15.43	15.54	13.51
PROVINCIA DI POTENZA										
257	Bv. di Melfi	↑	ss.401	7,7	164,2	48,8	15.43	15.54	16.06	13.58
299	Bv. per Monticchio Bagni	↶	sp.401-sp.167	9,0	173,2	39,8	15.56	16.07	16.20	14.06
482	Monticchio Bagni	↶	sp.167	3,0	176,2	36,8	16.03	16.15	16.28	14.09
 705	Valico dei Laghi di Monticchio	↑	sp.167	3,8	180,0	33,0	16.12	16.25	16.39	14.14
689	Monticchio Laghi	↶	sp.167	4,0	184,0	29,0	16.17	16.30	16.44	14.16
 858	Valico La Croce	↑	sp.167	3,1	187,1	25,9	16.24	16.38	16.53	14.25
657	Rionero in Vulture	↑	ss.93	6,8	193,9	19,1	16.32	16.46	17.01	14.56 •
622	Barile	↑	ss.93	2,6	196,5	16,5	16.35	16.49	17.05	14.57
 452	Rapolla	↑	v.Melfi-ss.303	6,8	203,3	9,7	16.43	16.58	17.14	15.26 •
511	Melfi-centro	↶	P.Mercato-v.Moro	5,2	208,5	4,5	16.50	17.05	17.21	15.53 •
 532	MELFI	↑	P.Archimede	4,5	213,0	0,0	16.57	17.12	17.28	16.00

NOTE/NOTES



Traguardo Volante:

km 107 Foggia
km 203.3 Rapolla



Gran Premio della Montagna:

km 180 Valico dei Laghi di Monticchio - m 705 (3ª cat.)
km 187.1 Valico La Croce - m 858 (4ª cat.)



Giro d'Italia



Trudi si fa rosa assieme a Wolfie per il Giro d'Italia

Trudi è orgogliosa di essere partner del Giro d'Italia! Il Lupo Wolfie, indosserà la famosa maglia rosa ed accompagnerà l'evento in tutta la nostra penisola.

Wolfie sarà in vendita su Trudi.com e nei negozi retail in tre varianti, per accontentare i gusti di tutti gli appassionati del Giro.

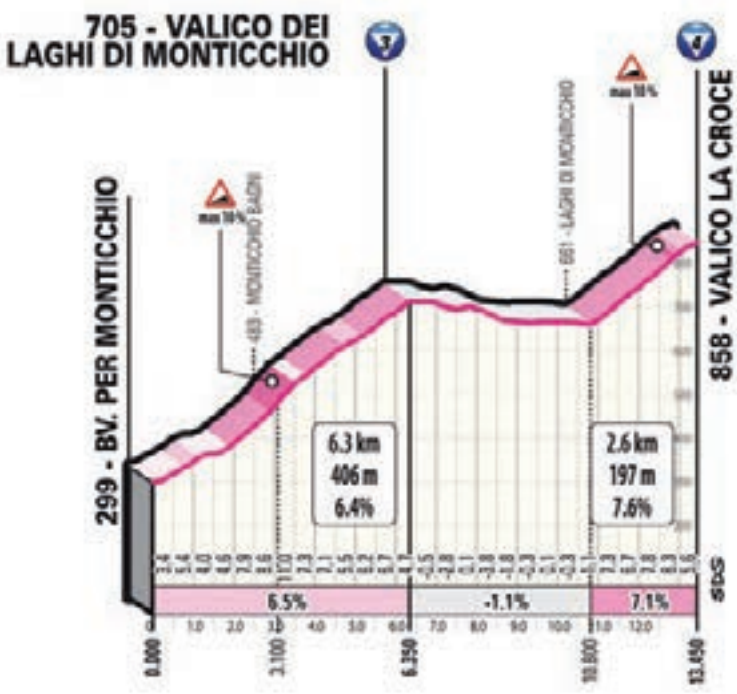
Trudi S.p.A. è da sempre al fianco dei più importanti eventi sportivi nazionali e degli atleti di tutto il mondo condividendone valori e passione.

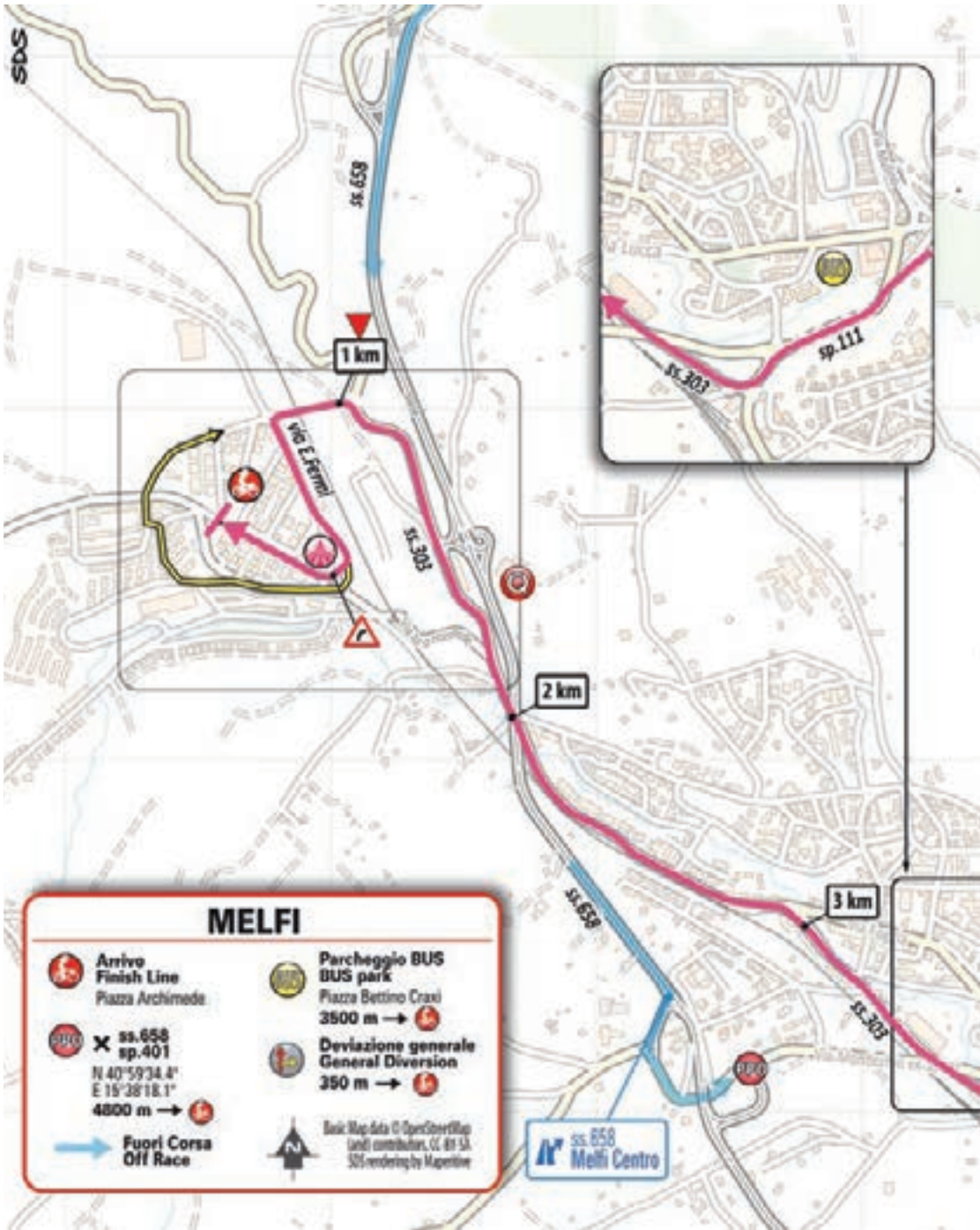
www.trudi.com

 @trudiofficial

 trudigroup









Arrivo | *Finish*: **Via Meucci - Melfi (PZ)** - ore 17.15



Quartiertappa | *Race Headquarters*:

Direzione, segreteria, giuria, accrediti, sala stampa

Management, permanence, jury, accreditation, press room - ore 10.00 - 21.00

Accrediti | *Accreditations*: ore 10.00 - 13.00 / 14.00 - 17.00

Accrediti stampa | *Press Accreditations*: ore 10.00 - 13.00

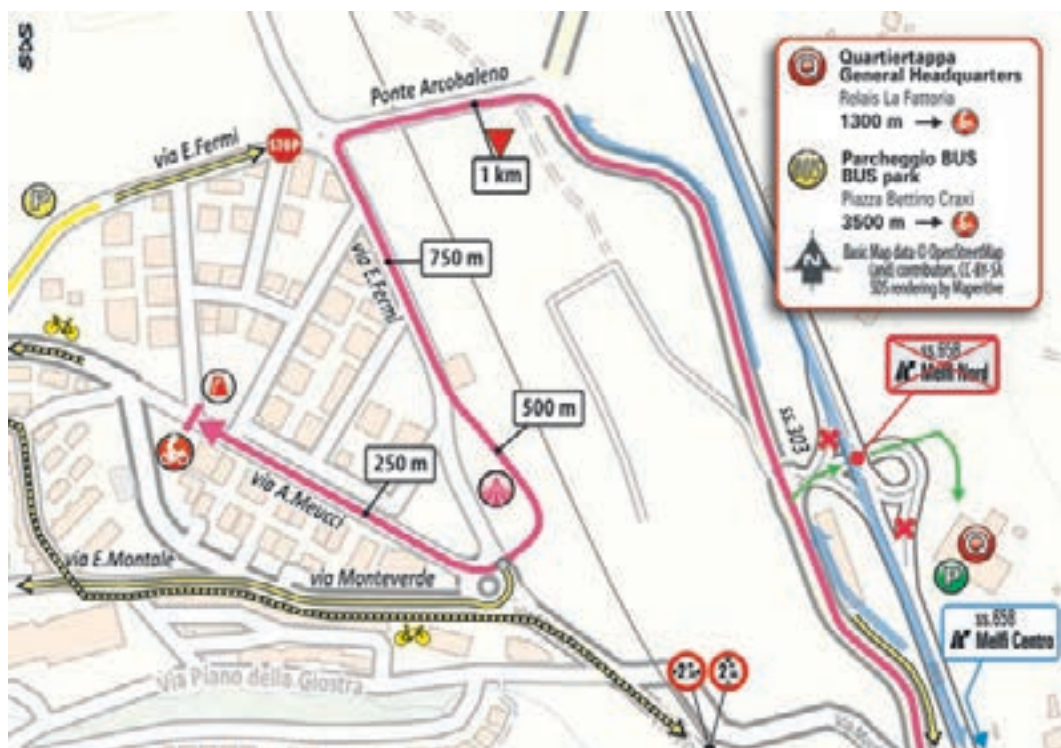
HOTEL RELAIS LA FATTORIA Melfi (PZ)



Controllo antidoping | *Anti-doping control*: Studio mobile presso il traguardo
Doping control station at the finish area



GIROLAND: **Piazzale Via Enrico Fermi - Melfi (PZ)** - ore 14:00 - 19:00



UN GIRO TRA I PIÙ BEI PASTI D'ITALIA.



IL GUSTO DI SUPERARSI NON SI FERMA.

Il Giro d'Italia di Giovanni Rana riparte con l'indimenticabile Crudo, squacquerone e rucola e tre nuove ricette regionali, nel cuore di gustosi ravioli. Solo un dubbio, con quale iniziamo?

BUON GIRO E BUON APPETITO!



COMFORT

HAS
NEVER

BEEN

SO FAST

PREMIOBLACK



CASTELLI

CASTELLI-CYCLING.COM



GIRO D'ITALIA

AMORE INFINITO

TECHNOGYM®






TECHNOGYM **RIDE**

Con te, tappa dopo tappa

Percorsi con pendenze reali, scala di rapporti versatile,
feeling di pedalata realistico, analisi dei risultati.
Vivi l'emozione di ogni tappa, come i grandi campioni.

SCARICA
TECHNOGYM APP
E UNISCITI ALLA
COMMUNITY



technogym.com   





STAGE
04

VENOSA >
LAGO LACENO



09 | MAY
2023

TUESDAY

175 KM







VENOSA > LAGO LACENO

09 | MAY
2023

TUESDAY

175 KM



PARTENZA / START

VENOSA

Via Tangorra

ore 12.30



ARRIVO / FINISH

LAGO LACENO

SP 368 - Bagnoli Irpino loc.Laceno (AV)

ore 17.15

VENOSA



Abitanti

11.100



Luoghi di interesse

Nel parco paleolitico di Notarchirico si trovano testimonianze risalenti a 700.000 anni fa. Gli scavi di età romana ricordano l'antica Venusia, colonia latina. L'abbazia benedettina della SS. Trinità e la suggestiva Incompiuta, chiesa mai portata a termine, datano al Medioevo. A fianco alla concattedrale di Sant'Andrea Apostolo ha sede il Museo episcopale. Nel castello aragonese, costruito nel 1470 e luogo di nascita del madrigalista Carlo Gesualdo da Venosa, è ospitato il Museo Archeologico Nazionale "Mario Torelli".

The Palaeolithic site of Notarchirico contains findings dating from 700,000 years ago. The Roman excavations uncovered the ancient Latin colony of Venusia. Mediaeval heritage includes the Benedictine SS. Trinità abbey, and the quaint 'Incompiuta' – a church that was never completed. Equally noteworthy are the co cathedral of S. Andrea Apostolo and the Museo Episcopale. The Aragonese castle (1470), the birthplace of madrigalist Carlo Gesualdo da Venosa, currently contains the 'Mario Torelli' national archaeological museum.



Nome antico

Venusia.



Intavola

Lagane e ceci (pasta fresca di semola di grano duro, simile alle tagliatelle ma più larga e corta, cotta insieme ai ceci, impreziosita da croccante peperone crusco) e orecchiette all'oraziana (con pasta di salsiccia cotta nel sugo di pomodoro e condita alla fine con mozzarella tagliata grossolanamente, formaggio e una punta di peperoncino piccante).

Lagane e ceci (durum wheat pasta, like tagliatelle but wider and shorter, cooked with chickpeas and served with crispy 'crusco' pepper) and orecchiette all'oraziana (with a tomato and sausage sauce, and served with shredded cheese, mozzarella chunks, and chili pepper).

LAGO LACENO - BAGNOLI IRPINO



Abitanti

3.200



Luoghi di interesse

L'altopiano del Laceno è situato a circa 1000 metri s.l.m., circondato dal Parco Regionale dei Monti Picentini. Il lago omonimo è alimentato dal torrente Tronola. Le grotte del Caliendo sono oggetto di studio di speleologi e appassionati.

La chiesa di San Domenico con annesso monastero risale al 1490. La Cattedrale, collegiata di Santa Maria Assunta, è famosa per il coro ligneo, capolavoro d'intaglio del Seicento. Il centro storico è chiamato "la Giudecca" per i primi abitanti di origine ebraica: è un borgo medievale sorto intorno al castello longobardo del VII secolo.

The Laceno plateau sits at approx. 1,000 m above sea level, nestled in the Monti Picentini regional park. The lake is fed by the Tronola brook. The grotte del Caliendo are a fascinating destination for speleologists and caving enthusiasts. The church of San Domenico and its monastery date from 1490. The choir of Santa Maria Assunta, the Cathedral, is a masterpiece of 17 century woodcarving. The old town, named 'la Giudecca' (meaning 'the ghetto') after the first Jewish inhabitants, is a mediaeval village founded around the 7 century Lombard castle.



Intavola

Il tartufo nero di Bagnoli Irpino è molto apprezzato per il suo inconfondibile aroma e utilizzato come condimento ma anche all'interno di formaggi, burri, crostini e liquori.

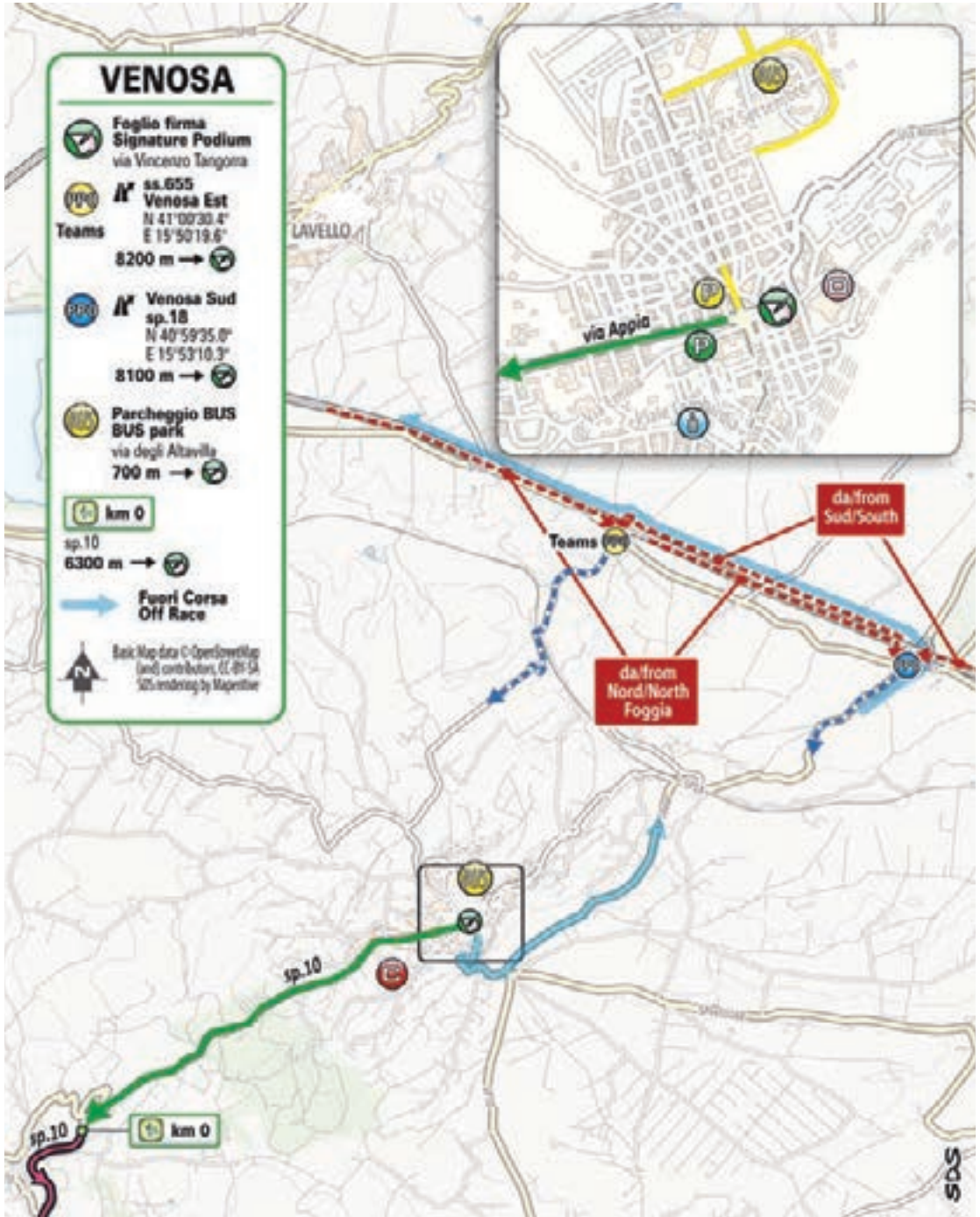
The exquisite local black truffle, with its unique and highly appreciated flavour, is used in sauces, cheeses, butters, spreads and liqueurs.



Eventi

Il Nero di Bagnoli dura due weekend ed è un evento caratterizzato da stand enogastronomici, piatti e prodotti tipici e intrattenimento musicale nelle varie piazzette.

'Il Nero di Bagnoli' is a popular event held over two weekends, with food and drink stalls, traditional culinary specialties, and live music in the town's squares.





Ritrovo di Partenza | *Start Meeting Point*: **Via Tangorra - Venosa (PZ)**

Foglio firma | *Pre-stage operations and signing-in*: **ore 11.10 - 12.25**

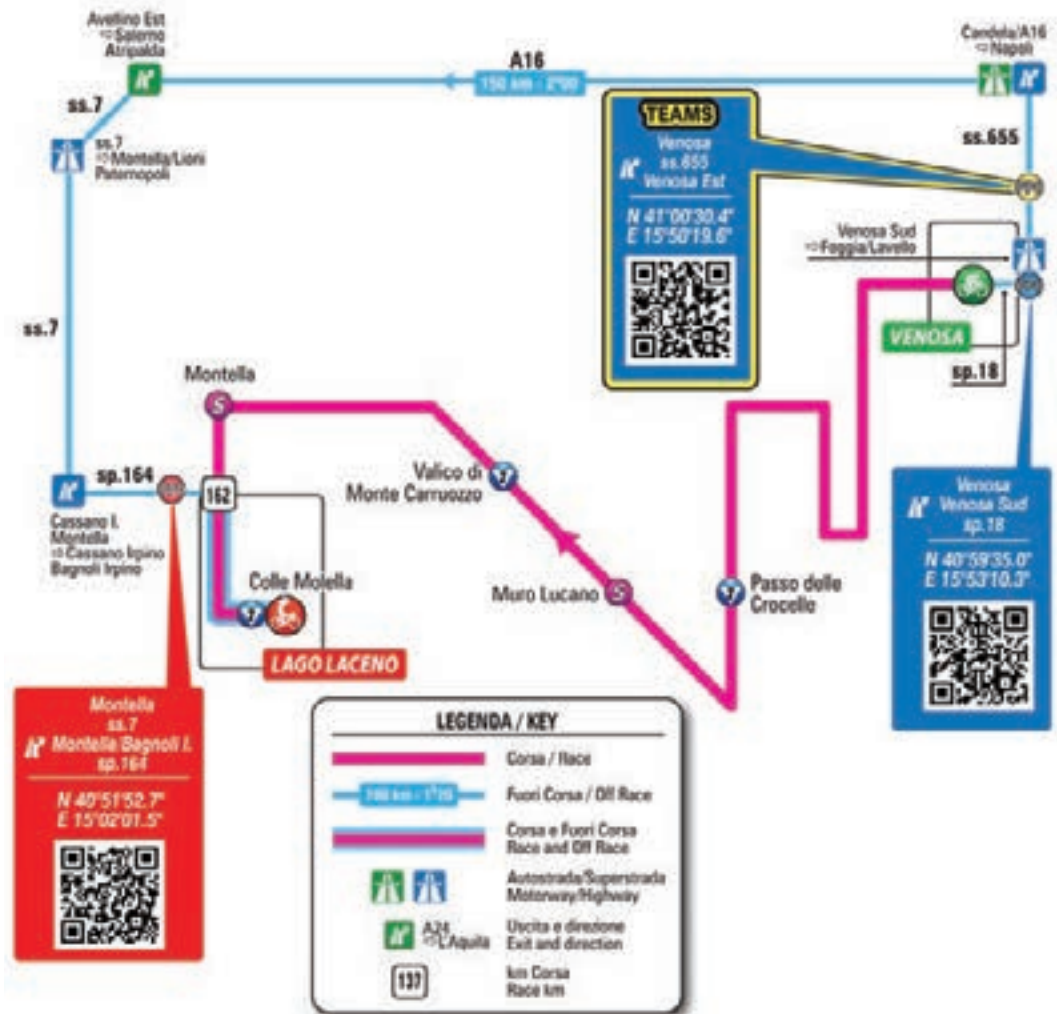
Partenza | *Start*: **ore 12.30**



ore 12.45 (trasferimento/transfer 6.300m)

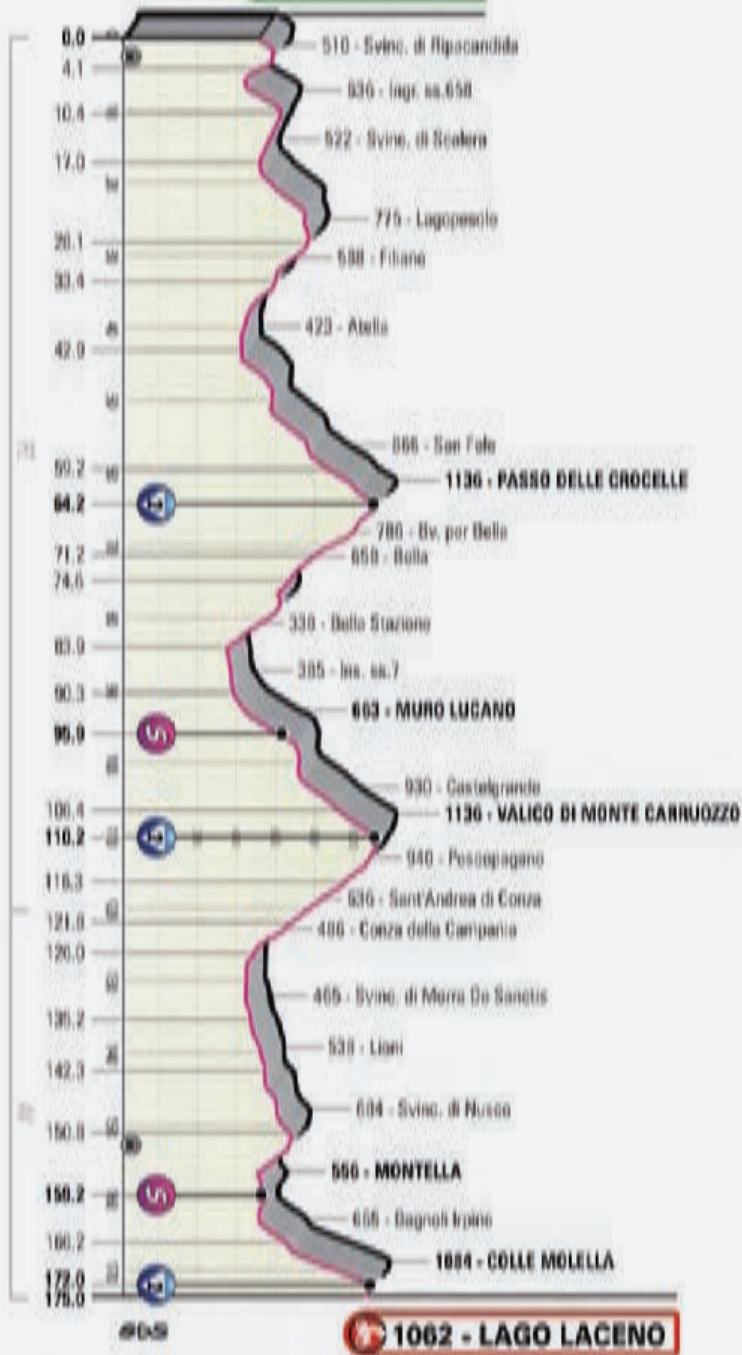


Accrediti | *Accreditations*: **Viale Lombardia - Venosa (PZ)**





446 - VENOSA



Il percorso

The route

Tappa appenninica che attraversa le montagne lucane con due lunghe salite pedalabili. Dopo una prima parte lungo una strada a scorrimento veloce si affrontano le due salite GPM di giornata caratterizzate in salita e in discesa da innumerevoli curve e pendenze abbastanza costanti attorno al 5/6%.

Ultimi 15 km in ripida salita fino all'ingresso nell'altopiano con gli ultimi 4 km pianeggianti.

A stage across the Apennines, taking in two long and manageable ascents up the mountains of Basilicata. At first, the route runs along a fast road, then it tackles two categorised climbs, twisting continuously both up-and downwards, with steady gradients around 5-6%.

The last 15 km rise steeply all the way to the plateau, where the road levels out over the final 4 km.



STAGE 04



ALTTUDINE
ALTITUDE

LOCALITÀ
PLACE

KM PARZIALI
PARTIAL KM

KM PERCORSI
COVERED KM

KM DA PERCORRERE
KM TO BE COVERED

MEDIA KM/ORA
AVERAGE SPEED

41 39 37
hh.mm. hh.mm. hh.mm.

CAROVANA
CARAVAN

PROVINCIA DI POTENZA											
	419	VENOSA	↑	Start Village	6,3			12.30	12.30	12.30	11.00
	446	VENOSA	↑	km 0	0,0	0,0	175,0	12.45	12.45	12.45	11.15
	591	galleria	↑	417m	2,7	2,7	172,3	12.52	12.52	12.53	11.19
	510	Svinc. di Ripacandida	↑	Str. Oraziana	1,4	4,1	170,9	12.53	12.54	12.54	11.20
	636	Ingr. ss.658	↑	ss.658	6,3	10,4	164,6	13.02	13.03	13.04	11.28
	522	Svinc. di Scalera	↑	ss.658	6,6	17,0	158,0	13.10	13.11	13.13	11.36
	744	Svinc. per Lagopesole	↑	sp.87-ss.93	8,3	25,3	149,7	13.23	13.25	13.27	11.46
	775	Lagopesole	↑	ss.93	2,8	28,1	146,9	13.26	13.29	13.31	11.49
	588	Filiano	↑	v.d.Libertà -ss.93	5,3	33,4	141,6	13.33	13.35	13.38	11.56
	423	Atella	↔	sp.381	9,5	42,9	132,1	13.44	13.47	13.50	12.07
	866	San Fele	↔	sp.381	16,3	59,2	115,8	14.09	14.13	14.18	12.29
	1136	Passo delle Crocelle	↑	sp.381	5,0	64,2	110,8	14.21	14.26	14.32	12.37
	786	Bv. per Bella	↔	sp.14	7,0	71,2	103,8	14.29	14.35	14.41	12.47
	658	Bella	↑	sp.14	3,4	74,6	100,4	14.33	14.39	14.46	13.07 •
	338	Bella Stazione	↔	ss.7	9,3	83,9	91,1	14.44	14.51	14.58	13.18
	340	Ins. ss.473	↑	ss.473	0,8	84,7	90,3	14.46	14.52	14.59	13.19
	385	Ins. ss.7	↑	ss.7	5,6	90,3	84,7	14.53	15.00	15.08	13.26
	663	Muro Lucano	↔	ss.7	5,6	95,9	79,1	15.06	15.14	15.23	13.33
	930	Castelgrande	↑	ss.7	10,5	106,4	68,6	15.22	15.31	15.41	13.45
	1136	Valico di Monte Carruozzo	↑	ss.7	3,8	110,2	64,8	15.31	15.40	15.51	13.51
	940	Pescopagano	↑	ss.7	6,1	116,3	58,7	15.38	15.48	15.59	14.14 •

STAGE 04

ALTTUDINE
ALTITUDE

LOCALITÀ
PLACE

KM PARZIALI
PARTIAL KM

KM PERCORSI
COVERED KM

KM DA PERCORRERE
KM TO BE COVERED

MEDIA KM/ORA
AVERAGE SPEED

41 **39** **37**
hh.mm. hh.mm. hh.mm.

CAROVANA
CARAVAN

PROVINCIA DI AVELLINO

636	Sant'Andrea di Conza	↑	v.Battisti-ss.7-	5,5	121,8	53,2	15.45	15.55	16.06	14.21
486	Conza della Campania	↑	c.so Europa-ss.7dir	4,2	126,0	49,0	15.50	16.00	16.11	14.26
465	Svinc. di Morra De Sanctis	↑	ss.7 dir	9,2	135,2	39,8	16.00	16.11	16.23	14.37
525	Svinc. per Lioni	↔	ss.400	5,0	140,2	34,8	16.07	16.18	16.30	14.43
538	Lioni	↑	ss.400	2,1	142,3	32,7	16.10	16.21	16.34	15.01 •
537	Ins. ss.7	↑	ss.7	1,8	144,1	30,9	16.12	16.23	16.36	15.03
684	Svinc. di Nusco	↑	ss.7	6,7	150,8	24,2	16.21	16.33	16.46	15.11
 674	galleria	↑	300m	1,4	152,2	22,8	16.23	16.35	16.48	15.12
504	Svinc. per Montella	↑	ss.164	4,5	156,7	18,3	16.28	16.40	16.53	15.18
 556	Montella	↔	v.d.Corso-sp.368	2,5	159,2	15,8	16.32	16.44	16.57	15.36 •
665	Bagnoli Irpino	↑	v.de Rogatis-v.Circonv.-sp.368	7,0	166,2	8,8	16.41	16.53	17.07	15.45
 1084	Colle Molella	↑	sp.368	5,8	172,0	3,0	16.57	17.11	17.27	15.53
 1062	LAGO LACENO	↑		3,0	175,0	0,0	17.00	17.15	17.31	15.57

NOTE/NOTES



Traguardo Volante:

km 95.9 Muro Lucano
km 159.2 Montella



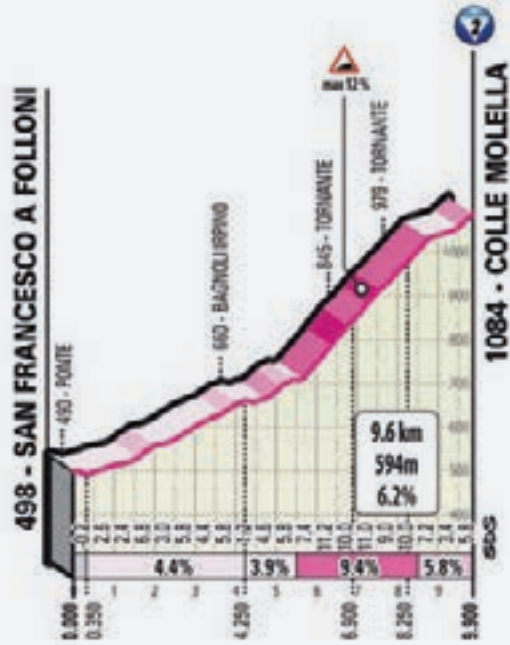
Galleria/Tunnel:

km 2.7 - 152.2



Gran Premio della Montagna:

km 64.2 - Passo delle Crocelle - m 1136 (2ª cat.)
km 110.2 - Valico di Monte Carruozzo - m 1136 (2ª cat.)
km 172.0 - Colle Molella - m 1084 (2ª cat.)



*selle***italia**

SLR BOOST 3D



Sviluppata con tecnologia Carbon DLST[™], SLR Boost 3D offre massimo supporto e comfort grazie alle zone di cushioning differenziato che permettono un'ammortizzazione progressiva lungo tutta la superficie.

—
**ENJOY
YOUR
RIDE**

GIRO D'ITALIA

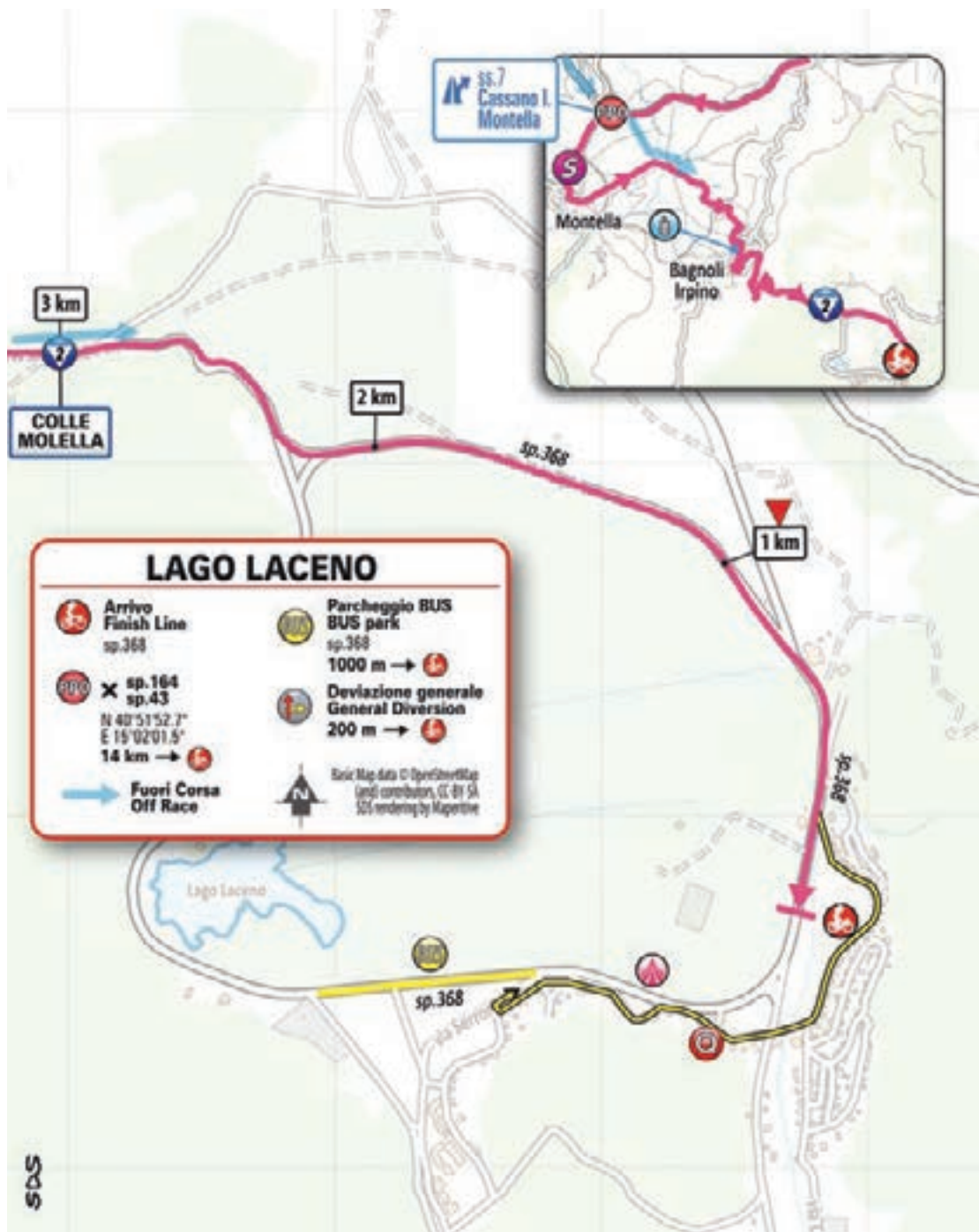




Ultimi Km-*Final Km*

La salita di Colle Molella (9.9 km al 6.0%) termina a 3 km dall'arrivo. Dopo l'attraversamento di Bagnoli Irpino si affrontano 3 km a tornanti con pendenze attorno al 10% e punte del 12%. Ultimi 3 km attorno al Lago Laceno in discesa o pianeggianti in ampia curva. Rettilineo di arrivo di 300 m, su asfalto largo 7 m. Da segnalare l'attraversamento di rotaie in contropendenza prima di Bagnoli Irpino per due passaggi a livello inattivi.

The Colle Molella climb (9.9 km at 6.0%) ends 3 km before the finish. Past Bagnoli Irpino, the route ascends in hairpins for 3 km, with gradients around 10% and peaking out at 12%. The last 3 km are flat or slope downward, taking a wide bend around Lago Laceno. The home straight (300 m) is on 7 m wide tarmac. Before reaching Bagnoli Irpino, the route passes over the tracks of two inactive level crossings, on a counter sloping stretch.





VVITA

BEYOND POSSIBLE

vvita.io/giroditalia

Portiamo il Giro d'Italia nel Web3.

Scopri il metaverso del Giro 2023
e la Digital Collection ufficiale.





Arrivo | *Finish*: **Laceno SP 368 – Bagnoli Irpino loc. Laceno (AV)** – ore 17.15



Quartiertappa | *Race Headquarters*:
 Direzione, segreteria, giuria, accrediti, sala stampa
 Management, permanence, jury, accreditation, press room - ore 10.00 – 21.00
HOTEL CERVIALTO – via Serroncelli, 12 – Bagnoli Irpino loc. Laceno (AV)



Punto Accrediti | *Accreditations Point*:
Castello Cavaniglia – L.go Castello 1, Bagnoli Irpino (AV)

Accrediti | *Accreditations*: ore 10.00 – 13.00

Accrediti stampa | *Press Accreditations*: ore 10.00 – 13.00



Controllo antidoping | *Anti-doping control*: Studio mobile presso il traguardo
Doping control station at the finish area



GIROLAND: **SP da via Serroncelli ad angolo con Strada per Hotel Cervialto
 Bagnoli Irpino loc. Laceno (AV)** – ore 14:00 – 19:00



IL GRANDE CIOCCOLATO ITALIANO

NOVI CIOCCOLATO
con PASSIONE
DAL 1903



**PEDALIAMO A
TAVOLETTA**


Giro d'Italia
Cioccolato
Ufficiale
2023





STAGE
05

ATRIPALDA >
SALERNO



10 | MAY
2023

WEDNESDAY

171 KM



LEGENDA / KEY



**Trapianto volante
Intermediate Sprint**



**GPM (con categoria)
KOM (categorized)**



**Galleria
Tunnel**



**Passaggio a livello
Level Crossing**



**Percorso Fuori Corsa
Off Race**



Basic Map data © OpenStreetMap
and contributors, CC-BY-SA
SOS rendering by Mapbox

PASSO SERRA

km 0

ATRIPALDA

SALERNO

BATTIPAGLIA





ATRIPALDA > SALERNO

10 | MAY
2023

WEDNESDAY

171 KM

★ ★ ★ ★ ★



PARTENZA / START

ATRIPALDA

Via Aversa

ore 12.40



ARRIVO / FINISH

SALERNO

Piazza della Concordia

ore 17.15





ATRIPALDA



Abitanti

10.424



Luoghi di interesse

Piazza Umberto I, conosciuta anche come Largo Mercato, era uno dei più importanti mercati del Regno di Napoli. Oggi è situata in prossimità del Museo Palazzo (ex Dogana dei grani), un tempo fulcro dello smercio dei grani per tutto il regno di Napoli e non solo.

Il parco archeologico di Abellinum, a nord-ovest di Atripalda, sulla collina della Civita, è oggi uno dei punti di interesse più importanti dell'intera provincia di Avellino.

Piazza Umberto I (or Largo Mercato) was one of the major markets of the Kingdom of Naples. It is now located near the Museo Palazzo (the former grain customs), which once was the primary place of grain trading for the entire Kingdom of Naples and beyond. Sitting on the Civita hill, north west of Atripalda, the Abellinum archaeological park is one of the major points of interest of the Avellino province.



Nome antico

Abellinum.

Abellinum.



In tavola

Cicci di Santa Lucia (pietanza offerta durante il giorno di Santa Lucia), rape e patate, pizza con l'erba, baccalà con pomodori e olive nere.

Cicci di Santa Lucia (a traditional recipe made on December 13, St. Lucy's feast day), rape e patate (boiled and sautéed turnip greens and potatoes), pizza con l'erba (savoury pie), salted cod with tomatoes and black olives.

SALERNO



Abitanti

130.000



Luoghi di interesse

L'imponente castello longobardo d'Arechi domina il golfo di Salerno. La cattedrale, millenaria, è intitolata al patrono san Matteo Evangelista, del quale custodisce le spoglie. Il Giardino della Minerva è l'antica sede della Scuola Medica Salernitana, conosciuta in tutto il mondo. Il lungomare palmato è la passeggiata preferita di salernitani e visitatori; incantevoli anche la spiaggia di Santa Teresa e la nuovissima Piazza della Libertà, con il Crescent e la Stazione Marittima di Zaha Hadid. L'elegante Villa Comunale di via Roma è un angolo di relax accanto al Teatro Verdi.

The majestic Lombard castle of Arechi towers over the Gulf of Salerno. The thousand year old cathedral is dedicated to, and contains the relics of, the patron saint, Matthew the Evangelist. The Giardino della Minerva was part of the ancient and world renowned Schola Medica Salernitana. Lovely sights also include the popular palm lined seafront, Santa Teresa beach, the brand new Piazza della Libertà with the Crescent building, and the Maritime Terminal by Zaha Hadid. The beautiful Town Hall is a peaceful haven on the Via Roma, near the Teatro Verdi.



Intavola

Alici fritte del golfo, polipo all'insalata, melanzane a funghetto e alla parmigiana, pizza, mozzarella, milza imbottita, dolci a base di fragole, limoni e nocciole.

Fried anchovies, octopus salad, melanzane a funghetto (sautéed aubergines), aubergine parmigiana, pizza, mozzarella, milza imbottita (stuffed spleen), puddings made with strawberries, lemons and hazelnuts.



Eventi

Le Luci d'Artista sono una spettacolare esposizione d'opere d'arte luminosa, tra novembre e gennaio. In primavera si tengono la Fiera del Crocifisso e la Mostra della Minerva, mentre in estate il Festival Letteratura, Sea Sun e Premio Charlot.

'Luci d'Artista' is a spectacular light art exhibition held November to January. Springtime events include Fiera del Crocifisso and Mostra della Minerva, while the summertime events calendar includes Festival Letteratura, Sea Sun and Premio Charlot.



Ritrovo di Partenza | *Start Meeting Point: Via Aversa - Atripalda (AV)*

Foglio firma | *Pre-stage operations and signing-in: ore 11.20 - 12.35*

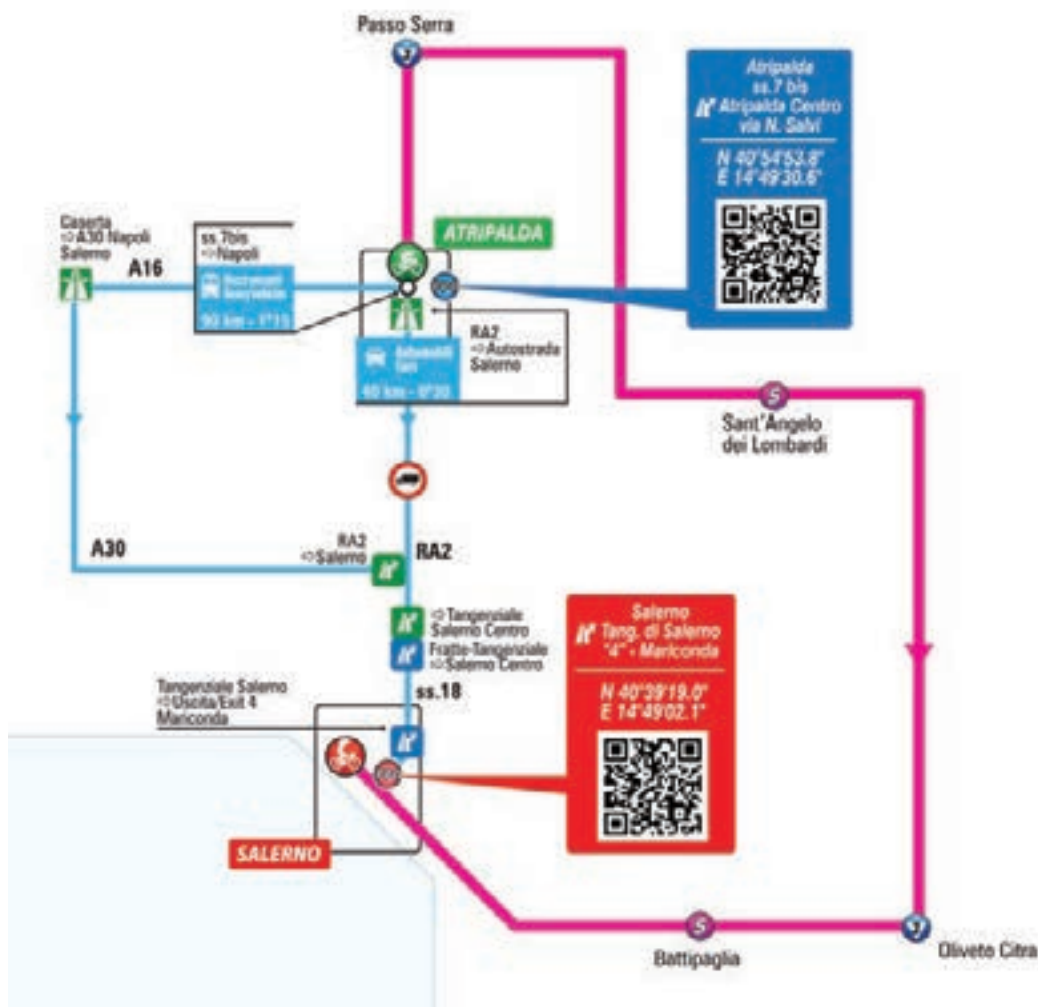
Partenza | *Start: ore 12.40*

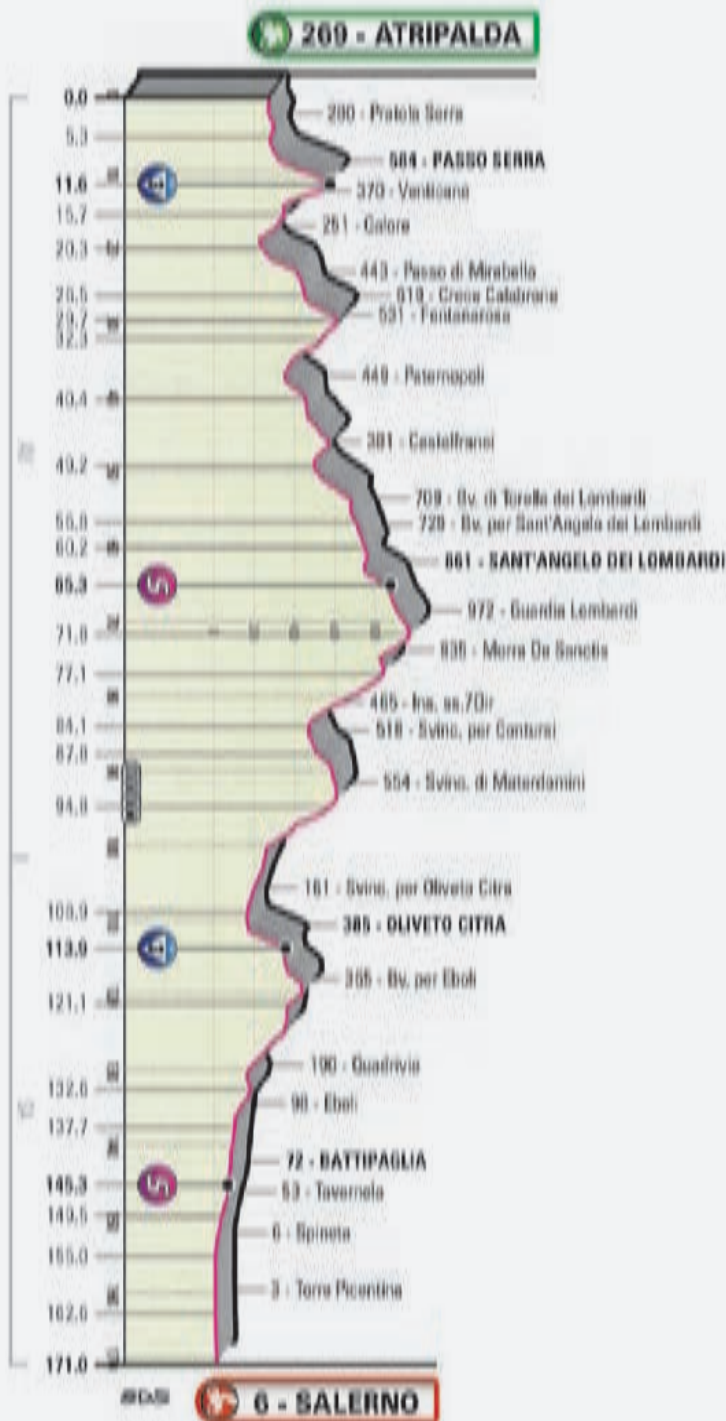


ore 12.55 (trasferimento/transfer 9.000m)



Accrediti | *Accreditations: Parcheggio via Manfredi (ASL) - Atripalda (AV)*





Il percorso

The route

Tappa ondulata nella prima parte e pianeggiante nel finale prevedibilmente adatto a una volata di gruppo. Si attraversa l'Irpinia in partenza con continui saliscendi (GPM a Passo Serra) e curve lungo strade in discreto stato di manutenzione fino a raggiungere la zona di Lioni e innestarsi in strade a scorrimento veloce (da segnalare alcune serie di gallerie ampie e illuminate). Si raggiunge Battipaglia dopo una breve scalata a Oliveto Citra.

Wavy at first, the route levels out eventually, most likely calling for a bunch sprint finish. After the start, the route winds its way across Irpinia, undulating continuously (and taking in a categorised climb to Passo Serra) on moderately well surfaced roads, and then merges onto fast flow roads (with some wide and well lit tunnels) in Lioni. After a short climb to Oliveto Citra, the route reaches Battipaglia.



STAGE 05



ALTTUDINE
ALTITUDE

LOCALITÀ
PLACE

KM PARZIALI
PARTIAL KM

KM PERCORSI
COVERED KM

KM DA PERCORRERE
KM TO BE COVERED

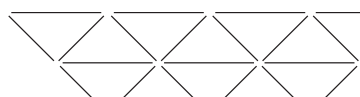
MEDIA KM/ORA
AVERAGE SPEED

42 **40** **38**
hh.mm. hh.mm. hh.mm.

CAROVANA
CARAVAN

PROVINCIA DI AVELLINO

Icona	Numero	Località	Dir.	Start	Altit. Iniz.	Altit. Fine	Altit. Max.	Media Km/Or.	Media Km/Or.	Media Km/Or.	Carovana
	312	ATRIPALDA	↑	Start Village	9,0			12.40	12.40	12.40	11.10
	269	ATRIPALDA	↑	km 0	0,0	0,0	171,0	12.55	12.55	12.55	11.25
	280	Pratola Serra	↩	sp.243	5,3	5,3	165,7	13.02	13.03	13.03	11.31
	584	Passo Serra	↑	sp.243	6,3	11,6	159,4	13.17	13.19	13.21	11.54 •
	370	Venticano	↑	sp.243-ss.90	4,1	15,7	155,3	13.22	13.24	13.27	11.59
	251	Calore	↑	ss.90	4,6	20,3	150,7	13.28	13.30	13.33	12.04
	443	Passo di Mirabella	↔	ss.303	6,2	26,5	144,5	13.38	13.40	13.44	12.12
	619	Croce Calabrone	↑	sp.164	3,2	29,7	141,3	13.46	13.49	13.53	12.16
	531	Fontanarosa	↑	v.Primo Maggio - sp.164	2,6	32,3	138,7	13.49	13.52	13.56	12.20
	449	Paternopoli	↑	sp.164	8,1	40,4	130,6	13.59	14.03	14.07	12.49 •
	381	Castelfranci	↩	C.Valle-ss.400	8,8	49,2	121,8	14.10	14.14	14.19	13.01
	709	Bv. di Torella dei Lombardi	↑	ss.400	7,6	56,8	114,2	14.28	14.34	14.41	13.10
	729	Bv. per Sant'Angelo dei Lombardi	↩	ss.425	3,4	60,2	110,8	14.33	14.39	14.46	13.14
	861	Sant'Angelo dei Lombardi	↩	sp.47	5,1	65,3	105,7	14.41	14.48	14.55	13.20
	972	Guardia Lombardi	↔	sp.102	6,5	71,8	99,2	14.50	14.57	15.05	13.29
	835	Morra De Sanctis	↑	sp.102	5,3	77,1	93,9	14.56	15.04	15.12	13.36
	465	Ins. ss.7Dir	↑	ss.7Dir	7,0	84,1	86,9	15.05	15.13	15.22	13.43
	518	Svinc. per Contursi	↑	ss.591	3,7	87,8	83,2	15.10	15.18	15.28	13.47
	575	n. 3 gallerie	↑	648m, 168m, 93m	1,8	89,6	81,4	15.13	15.21	15.31	13.49
	618	n.4 gallerie	↑	75m, 124m, 77m, 930m	2,5	92,1	78,9	15.17	15.25	15.35	13.51
	554	Svinc. di Materdomini	↑	galleria 453m - ss.591	2,7	94,8	76,2	15.20	15.29	15.38	13.54
	505	n. 2 gallerie	↑	84m, 63m	1,3	96,1	74,9	15.22	15.30	15.40	13.55
	396	n.4 gallerie	↑	85m, 159m, 121m, 80m	1,7	97,8	73,2	15.24	15.32	15.42	13.57



STAGE 05

ALTTUDINE
ALTITUDE

LOCALITÀ
PLACE

KM PARZIALI
PARTIAL KM

KM PERCORSI
COVERED KM

KM DA PERCORRERE
KM TO BE COVERED


MEDIA KM/ORA
AVERAGE SPEED

42 40 38
hh.mm. hh.mm. hh.mm.

CAROVANA
CARAVAN

PROVINCIA DI SALERNO										
161	Svinc. per Oliveto Citra	↑	sp.429b	11,1	108,9	62,1	15.37	15.46	15.57	14.08
 385	Oliveto Citra	↔	sp.9b	5,0	113,9	57,1	15.49	15.59	16.11	14.14
365	Bv. per Eboli	↑	ss.91	7,2	121,1	49,9	15.58	16.08	16.20	14.22
190	Quadrivio	↑	ss.91	11,5	132,6	38,4	16.11	16.23	16.35	14.36
98	Eboli	↑	v.Nazionale-ss.19	5,1	137,7	33,3	16.18	16.29	16.42	15.02 •
 72	Battipaglia	↔	v.Mazzini-ss.19	7,6	145,3	25,7	16.27	16.38	16.52	15.32 •
53	Tavernola	↔	sp.135	4,2	149,5	21,5	16.32	16.44	16.57	15.37
6	Spineta	↔	sp.175	5,5	155,0	16,0	16.38	16.50	17.04	15.43
3	Torre Picentina	↑	v.Pastore	7,6	162,6	8,4	16.47	17.00	17.14	15.52
 6	SALERNO	↑	P.Concordia	8,4	171,0	0,0	16.58	17.12	17.26	16.02

NOTE/NOTES

 **Traguardo Volante:**
km 65.3 Sant'Angelo dei Lombardi
km 145.3 Battipaglia

 **Gran Premio della Montagna:**
km 11.6 - Passo Serra - m 584 (3° cat.)
km 113.9 - Oliveto Citra - m 385 (3° cat.)

 **Galleria/Tunnel:**
km 89.6 - 92.1 - 94.8 - 96.1 - 97.8

STAGE

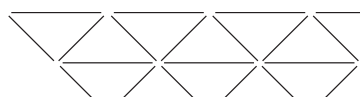
05



Ultimi Km-*Final Km*

Ultimi 15 km rettilinei e piatti lungo la costa tirrenica fino alla linea di arrivo. Da segnalare alcuni facili passaggi a circa 9 km dall'arrivo con rotonde. Retta finale su asfalto larga 8 m e lunga 800 m.

The last 15 km along the Tyrrhenian coast are flat and straight all the way to the finish. There are a few uncomplicated sectors with roundabouts some 9 km before the finish. The home straight is 8 m wide and on 800 m long, on tarmac.







Il Gruppo E è un gruppo di information technology che affianca le aziende nella transizione digitale.

Investiamo in persone di talento con la vocazione per l'eccellenza e siamo accanto ai campioni dello sport, che incarna i valori alla base della cultura di impresa: fair play, gioco di squadra, impegno per superare i propri limiti.

**ORA E NELLE PROSSIME VOLATE
TECNOLOGICHE, NOI CI SIAMO.**



www.gruppo-e.tech

FIRENZE | SIENA | MILANO | BOLOGNA | PISTOIA





Arrivo | *Finish*: **Piazza della Concordia – Salerno (SA)** – ore 17.15



Quartiertappa | *Race Headquarters*:

Direzione, segreteria, giuria, accreditati, sala stampa

Management, permanence, jury, accreditation, press room – ore 10.00 – 21.00

Accreditati | *Accreditations*: ore 10.00 – 13.00 / 14.00 – 17.00

Accreditati stampa | *Press Accreditations*: ore 10.00 – 13.00

COMUNE DI SALERNO – Via Roma Salerno (SA)



Controllo antidoping | *Anti-doping control*: Studio mobile presso il traguardo
Doping control station at the finish area



GIROLAND: **Parceggio Sottopiazza della Concordia – Salerno (SA)** – ore 14:00 – 19:00




ROADS
OF LIFE

YOU YAMAHA MOTOR FINANCE
EASY GO

TUA DA €199 AL MESE*
(TAEG 9,22%)

NIKEN GT

 29 km

 2509 m

 6.2%

ROAD TO  **ROMBO PASS**
46.9000° N, 11.1000° E



Nuova Yamaha NIKEN GT. Revolution Reloaded.


www.yamaha-motor.it

YOU YAMAHA MOTOR
FINANCE

 Santander
Consumer Bank

YAMALUBE

SERVIZIO CLIENTI**
848.580.569



 **YAMAHA**
Revs your Heart

Official partners: **AIROH** | **FORMA**

Annuncio promozionale. Esempio di finanziamento: YAMAHA - NIKEN GT Prezzo €17.999 f.c., anticipo €5.930; importo totale del credito €12.627,86 da restituire in 36 rate mensili ognuna da €199, ed un VFG pari alla maxirata finale di €8.099,55; importo totale dovuto dal consumatore €15.467,49. TAN 6,99% (tasso fisso) - TAEG 9,22% (tasso fisso). Spese comprese nel costo totale del credito: interessi €2.285,70, istruttoria €350, incasso rata €4,5 cad, a mezzo SDD, produzione e invio lettera conferma contratto €1; comunicazione periodica annuale €1 cad, imposta sostitutiva: €32,44. Offerta valida fino al 31/03/2023. Condizioni contrattuali ed economiche nelle "Informazioni europee di base sul credito ai consumatori" presso i concessionari Yamaha e sul sito www.santanderconsumer.it, sez. Trasparenza. Salvo approvazione di Santander Consumer Bank. Polizza Credit Life per dipendenti del settore privato - contratto di assicurazione vita, inabilità totale permanente, perdita d'impiego o, in alternativa per qualsiasi tipologia di lavoratore, inabilità totale temporanea. La durata della copertura è pari a quella del finanziamento con un premio di €558,86. Compagnie Assicuratrici: Cnp Santander Insurance Life Dac e Cnp Santander Insurance Europe Dac. L'assicurazione è facoltativa, pertanto non inclusa nel TAEG. Prima della sottoscrizione leggere il Set informativo, disponibile sul sito internet www.santanderconsumer.it e consultabile presso le filiali Santander Consumer Bank e i concessionari Yamaha.



STAGE
06

NAPOLI >
NAPOLI

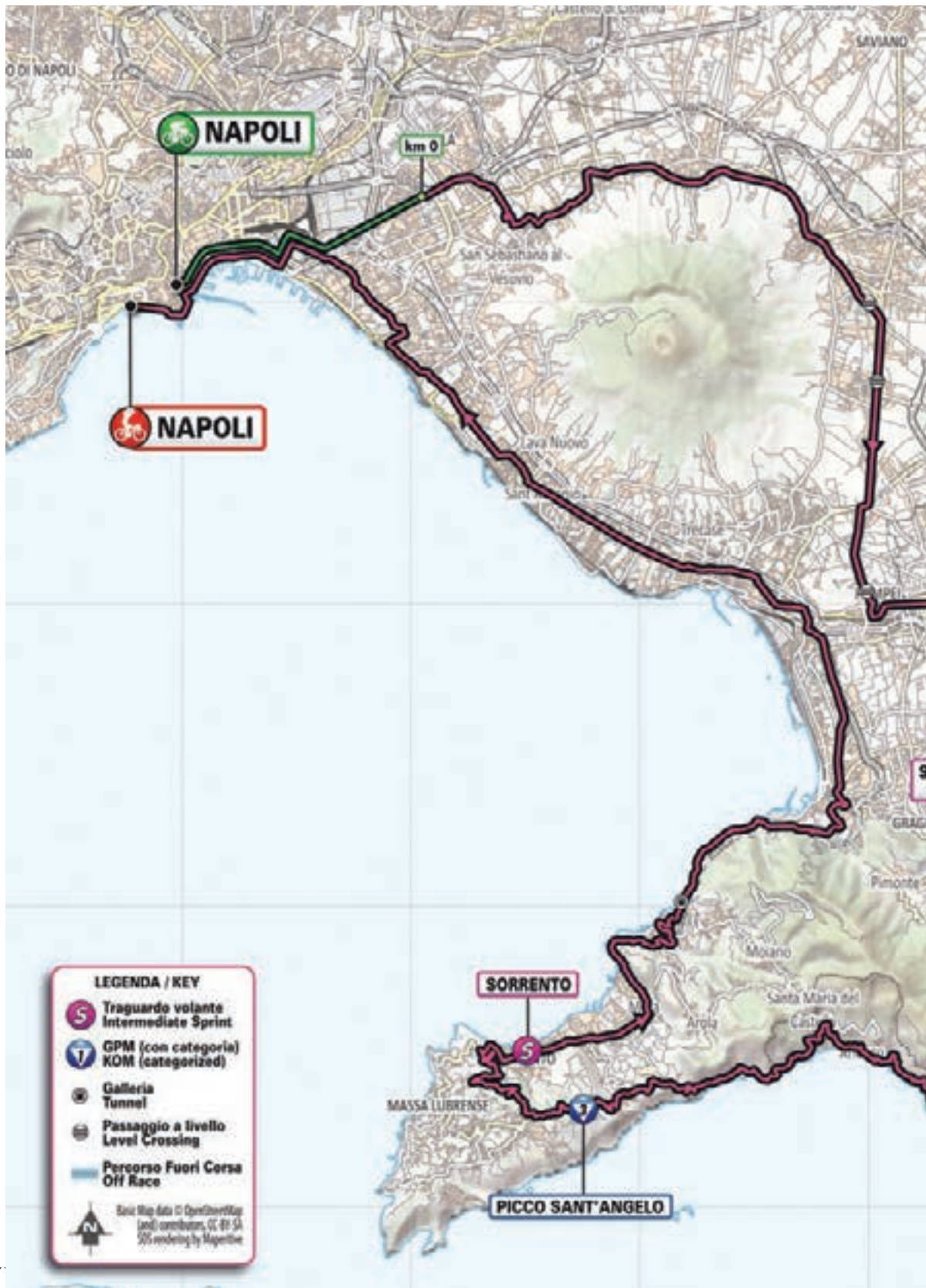


11 | MAY
2023

THURSDAY

162 KM





STAGE
06



NAPOLI > NAPOLI

11 | MAY
2023

THURSDAY

162 KM

★ ★ ★ ★ ★



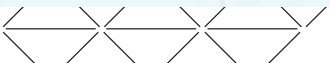
PARTENZA / START

NAPOLI
Piazza Plebiscito
ore 12.55



ARRIVO / FINISH

NAPOLI
Via Francesco Caracciolo
ore 17.15





NAPOLI



Abitanti

914.449



Luoghi di interesse



Il centro storico di Napoli, patrimonio dell'umanità Unesco, è uno dei più vasti d'Europa e ospita quartieri ricchi di chiese, antiche piazze e musei. Tra i più importanti c'è il Museo Archeologico Nazionale che custodisce opere dall'antica Roma ai tempi moderni e reperti sopravvissuti alle eruzioni di Ercolano e Pompei. Da non perdere la visita al Cristo Velato nella Cappella Sansevero e l'escursione nel sottosuolo tra cunicoli e cisterne della Napoli sotterranea.

The historic centre of Naples, a UNESCO World Heritage site, is among the largest ones in Europe, and is a treasure chest of churches, ancient squares and museums. The National Archaeological Museum is home to fascinating artefacts dating from ancient Rome to modern times, as well as treasures from Pompeii and Herculaneum. The Veiled Christ in the Cappella Sansevero and the tour of the underground passages and cisterns are must not miss experiences.



In tavola

Pizza (cotta al forno o frita), ragù, pietanze a base di pesce, babà e sfogliatelle.

Pizza (wood fired or deep fried), ragù, fish dishes, babà and sfogliatelle.



Vini

Piedirosso, Aglianico, Coda di Volpe, Falanghina.

Piedirosso, Aglianico, Coda di Volpe, Falanghina.



Giro d'Italia

Dalla prima edizione nel 1909, Napoli ha ospitato la corsa rosa 45 volte: l'ultima a maggio 2022 con la tappa 8 del Giro vinta dal belga Thomas De Gendt.

Since the first edition in 1909, Naples has hosted the Giro a whopping 45 times. The last one was in May 2022 (stage 8), with victory going to Belgium's Thomas De Gendt.



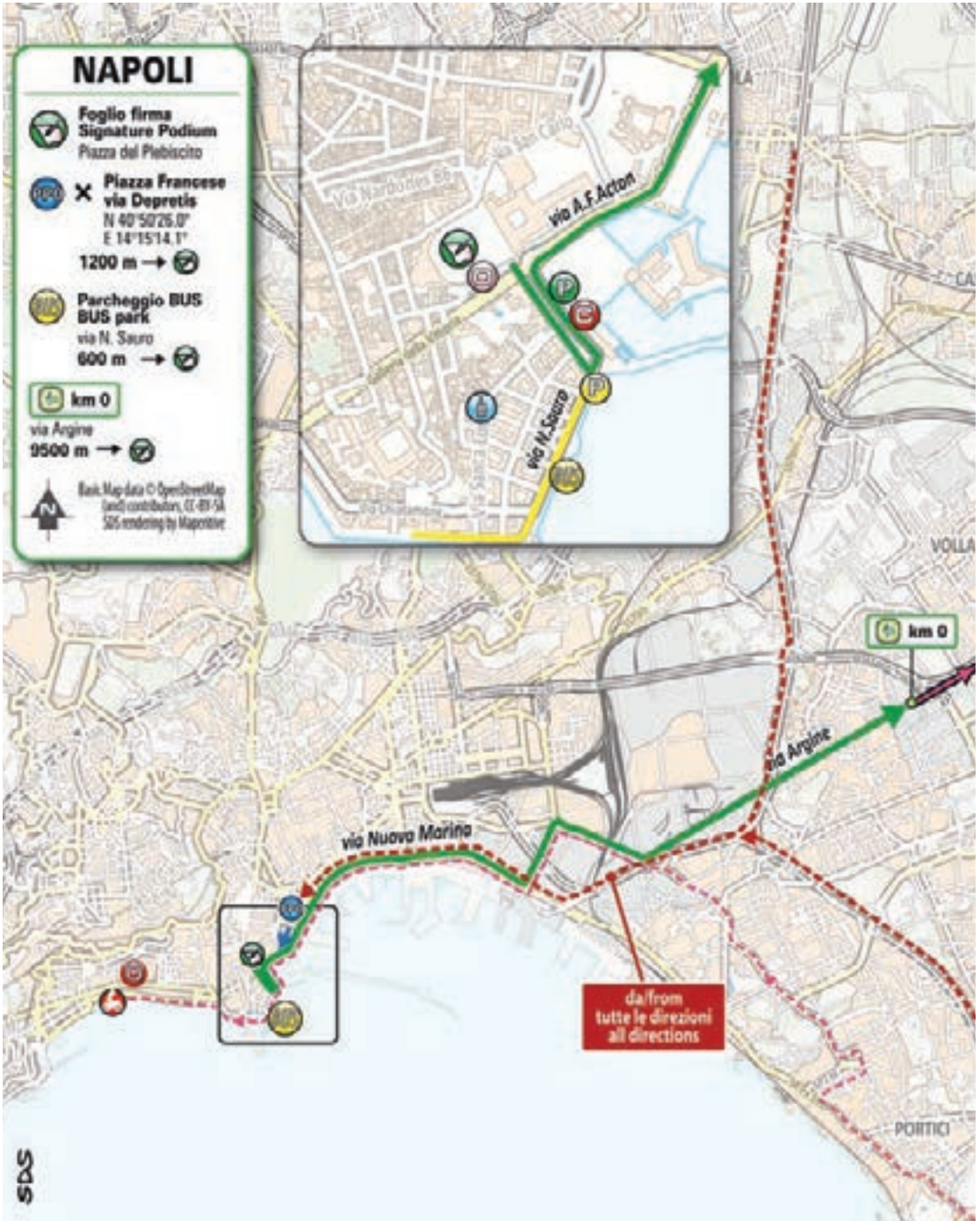
SHIMANO

**FOR
THOSE
WHO
NEVER
COMPROMISE**

**SCIENCE
OF
SPEED**

TAKE A DEEP DIVE
INTO THE SCIENCE OF SPEED
AT DURA-ACE.COM

DURA-ACE





Ritrovo di Partenza | *Start Meeting Point: Piazza Plebiscito - Napoli (NA)*

Foglio firma | *Pre-stage operations and signing-in: ore 11.35 - 12.50*

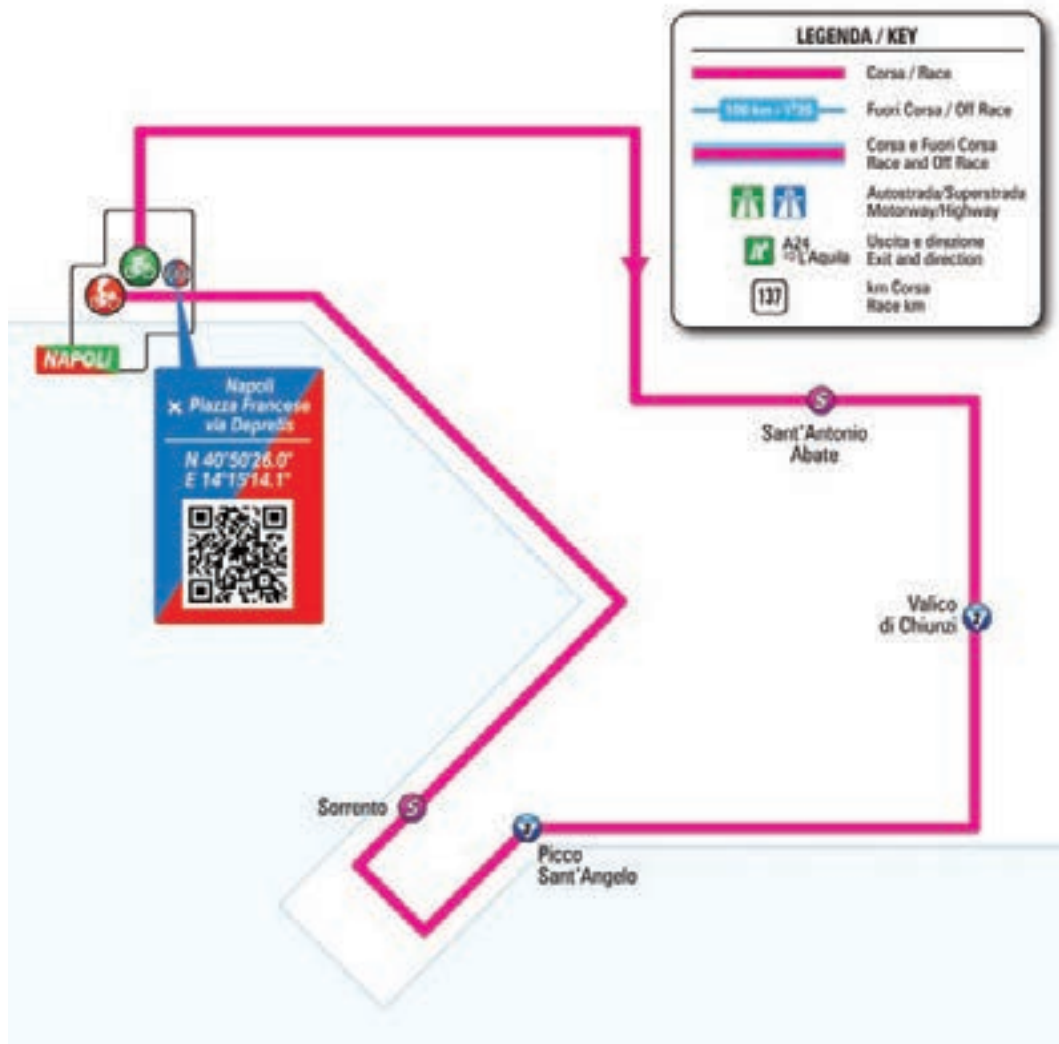
Partenza | *Start: ore 12.55*

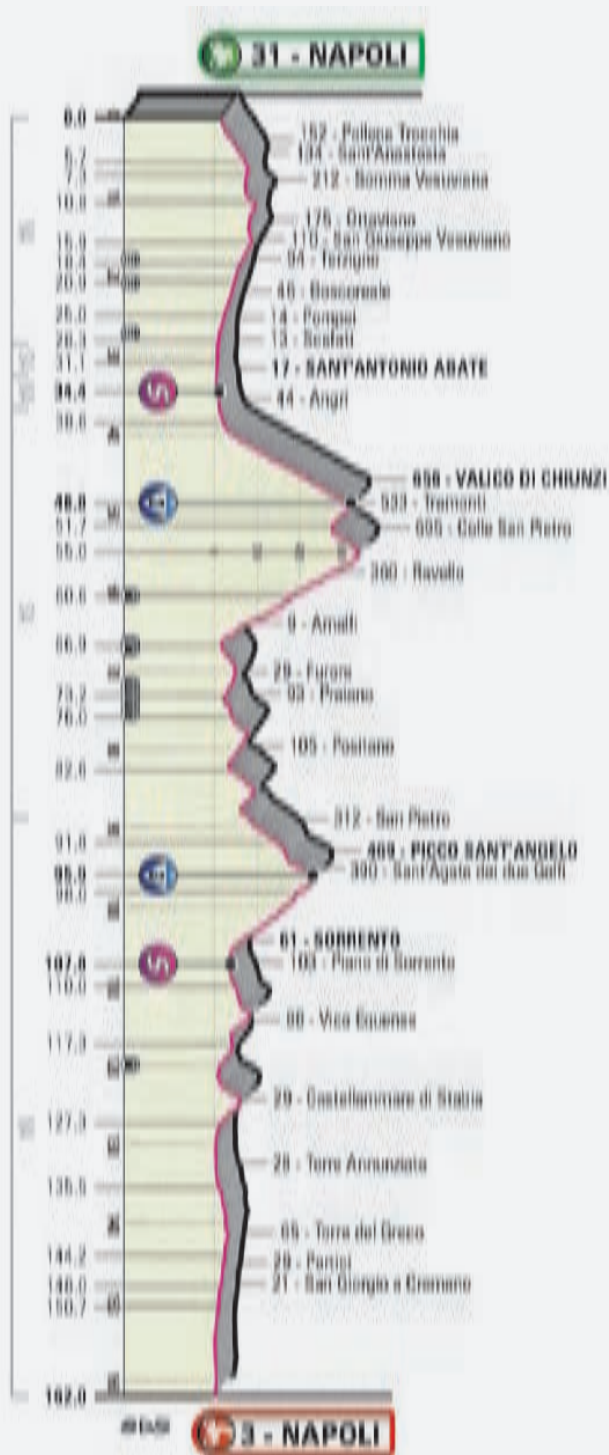


ore 13.15 (trasferimento/transfer 9.500m)



Accrediti | *Accreditations: Via Generale G.Orsini - Napoli (NA)*





Il percorso

The route

Tappa molto mossa e articolata nell'intero percorso caratterizzata da numerosissime curve e saliscendi. Prima parte ad anello attorno al Vesuvio quasi ininterrottamente su strade cittadine con alcuni attraversamenti con ostacoli e tre passaggi a livello. Si scala in seguito il Valico di Chiunzi per scendere sulla costiera Amalfitana che viene percorsa fino a Sorrento. Segue un tratto finale interamente cittadino in un susseguirsi di centri abitati senza soluzione di continuità. Fondo stradale buono con lunghi tratti di pavé in porfido in stato discreto. Finale nella città di Napoli su strade ampie e asfaltate.

The entire stage is wavy and winding, with countless bends and undulations. At first, the route takes a loop around the Vesuvius mostly on urban roads, with a few obstacles along the way as the route crosses some town centres, and three level crossings. After negotiating the Valico di Chiunzi, the route reaches the shoreline and follows the Amalfi coast all the way to Sorrento. The stage finale is played out entirely on city roads, passing through several urban areas. The roads are well surfaced, with long drags on moderately good porphyry stone. The stage finale in urban Naples is on wide tarmac roads.



STAGE 06



ALTTUDINE
ALTITUDE

LOCALITÀ
PLACE

KM PARZIALI
PARTIAL KM

KM PERCORSI
COVERED KM

KM DA PERCORRERE
KM TO BE COVERED

MEDIA KM/ORA
AVERAGE SPEED

43 **41** **39**
hh.mm. hh.mm. hh.mm.

CAROVANA
CARAVAN

PROVINCIA DI NAPOLI											
	10	NAPOLI	↑	Start Village	9,5			12.55	12.55	12.55	11.25
	31	NAPOLI	↑	km 0	0,0	0,0	162,0	13.15	13.15	13.15	11.45
	152	Pollena Trocchia	↔	P.Minutolo-v.Trincherà	5,7	5,7	156,3	13.23	13.24	13.24	11.52
	134	Sant'Anastasia	↔	v.Auria-sp.4	1,6	7,3	154,7	13.25	13.26	13.26	11.53
	212	Somma Vesuviana	↑	v.Circonvallazione	3,5	10,8	151,2	13.30	13.31	13.32	11.57
	175	Ottaviano	↑	v.Roma	5,1	15,9	146,1	13.37	13.38	13.39	12.03
	110	San Giuseppe Vesuviano	↑	P.L. - v.Passanti	2,5	18,4	143,6	13.40	13.41	13.42	12.06
	94	P.L.	↑	0	2,5	20,9	141,1	13.43	13.44	13.45	12.08
	46	Boscoreale	↔	Loc. Passanti-v.Parrella	4,1	25,0	137,0	13.48	13.49	13.51	12.13
	16	P.L.	↑	sp.358	2,9	27,9	134,1	13.51	13.53	13.55	12.16
	14	Pompei	↔	v.Sacra-ss.18	0,4	28,3	133,7	13.52	13.54	13.55	12.16
PROVINCIA DI SALERNO											
	13	Scafati	↔	sp.134	2,8	31,1	130,9	13.55	13.57	13.59	12.19
PROVINCIA DI NAPOLI											
	17	Sant'Antonio Abate	↔	v.Roma	3,3	34,4	127,6	14.00	14.02	14.04	12.38 •
PROVINCIA DI SALERNO											
	44	Angri	↑	sp.2b	4,2	38,6	123,4	14.06	14.08	14.11	12.43
	656	Valico di Chiunzi	↑	sp.1	10,2	48,8	113,2	14.31	14.35	14.40	12.56
	533	Tramonti	↑	sp.1	2,9	51,7	110,3	14.34	14.39	14.44	13.00
	695	Colle San Pietro	↑	sp.1	3,3	55,0	107,0	14.42	14.47	14.53	13.04
	360	Ravello	↑	galleria 300m - sr.373	5,6	60,6	101,4	14.49	14.55	15.01	13.12
	45	Ins. Costiera Amalfitana	↔	ss.163	5,0	65,6	96,4	14.55	15.01	15.08	13.20
	25	Atrani	↑	galleria (90m)	0,7	66,3	95,7	14.56	15.02	15.09	13.22
	9	Amalfi	↔	n.2 gallerie (55m, 140m)	0,6	66,9	95,1	14.57	15.03	15.09	13.38 •
	78	n.2 gallerie	↑	35m, 25m	5,5	72,4	89,6	15.05	15.11	15.18	13.47
	29	Furore	↑	Fiorido - ss.163	0,8	73,2	88,8	15.06	15.12	15.19	13.48
	45	n.3 gallerie	↑	35m, 25m, 75m	0,4	73,6	88,4	15.07	15.13	15.20	13.49
	93	Praiano	↑	galleria (50m)-ss.163	2,4	76,0	86,0	15.10	15.17	15.24	13.53
	105	Positano	↑	ss.163	6,6	82,6	79,4	15.19	15.27	15.35	14.05

STAGE 06

ALTTUDINE
ALTITUDE

LOCALITÀ
PLACE

KM PARZIALI
PARTIAL KM

KM PERCORSI
COVERED KM

KM DA PERCORRERE
KM TO BE COVERED

MEDIA KM/ORA
AVERAGE SPEED

43 **41** **39**
hh.mm. hh.mm. hh.mm.

CAROVANA
CARAVAN

PROVINCIA DI NAPOLI											
	312	San Pietro	↩	ss.145	9,2	91,8	70,2	15.33	15.40	15.49	14.20
	469	Picco Sant'Angelo	↑	(Loc. Capo di Mondo) - ss.145	4,1	95,9	66,1	15.39	15.47	15.56	14.27
	390	Sant'Agata dei due Golfi	↩	ss.145	2,1	98,0	64,0	15.42	15.50	15.59	14.31
	61	Sorrento	↩	C.so Italia-ss.145	9,8	107,8	54,2	15.54	16.02	16.12	15.02 •
	103	Piano di Sorrento	↑	ss.145	2,2	110,0	52,0	15.57	16.06	16.16	15.05
	88	Vico Equense	↩	v.Roma	7,3	117,3	44,7	16.06	16.15	16.25	15.15
	35	galleria	↑	70m	2,5	119,8	42,2	16.09	16.18	16.29	15.18
	29	Castellammare di Stabia	↑	v.Puglia	7,5	127,3	34,7	16.18	16.27	16.38	15.26
	28	Torre Annunziata	↑	ss.18	8,2	135,5	26,5	16.28	16.38	16.49	15.35
	65	Torre del Greco	↑	ss.18	8,7	144,2	17,8	16.40	16.51	17.03	15.45
	29	Portici	↑	ss.18	3,8	148,0	14,0	16.44	16.55	17.08	15.49
	21	San Giorgio a Cremano	↩	v.Botteghele- v.Repubbliche Marinare	2,7	150,7	11,3	16.48	16.59	17.11	15.52
	4	via Emanuele Gianturco	↩	v.Reggia di Portici	4,4	155,1	6,9	16.53	17.04	17.17	15.56
	3	NAPOLI	↑	v.Caracciolo	6,9	162,0	0,0	17.01	17.13	17.26	16.04

NOTE/NOTES



Traguardo Volante:

km 34.4 - Sant'Antonio Abate
km 107.8 - Sorrento



Gran Premio della Montagna:

km 48.8 - Valico di Chiunzi - m 683 (2ª cat.)
km 95.9 - Picco Sant'Angelo - m 469 (3ª cat.)



Galleria/Tunnel:

km 60.6 - 66.3 - 66.9 - 72.4 - 73.6 - 76 - 119.8



Passaggio a Livello/Level Crossing:

km 18.4 - 20.9 - 27.9

IN CIMA AL GUSTO

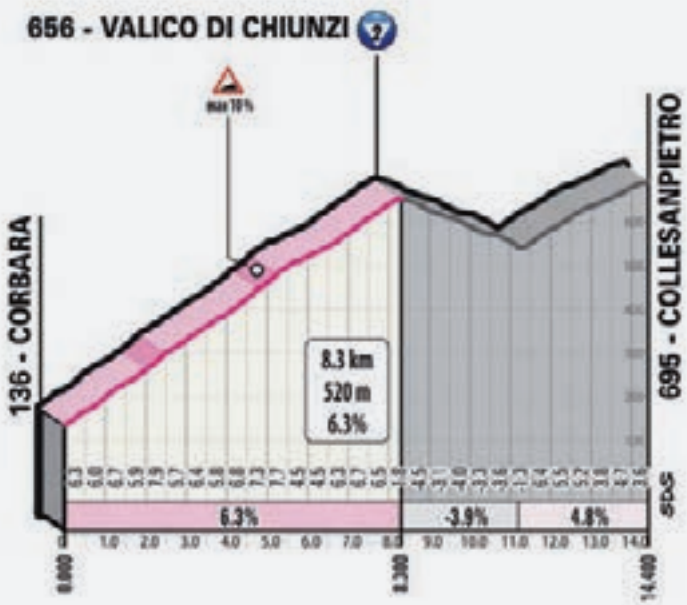


WWW.MENATWORKADY

RASPINI dal 1946 propone salumi gustosi e di qualità in linea con la tradizione italiana come il GIRO D'ITALIA, di cui è Sponsor Ufficiale. Un binomio di sapore e passione che può essere solo vincente.

www.raspinisalumi.it  





STAGE

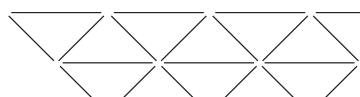
06

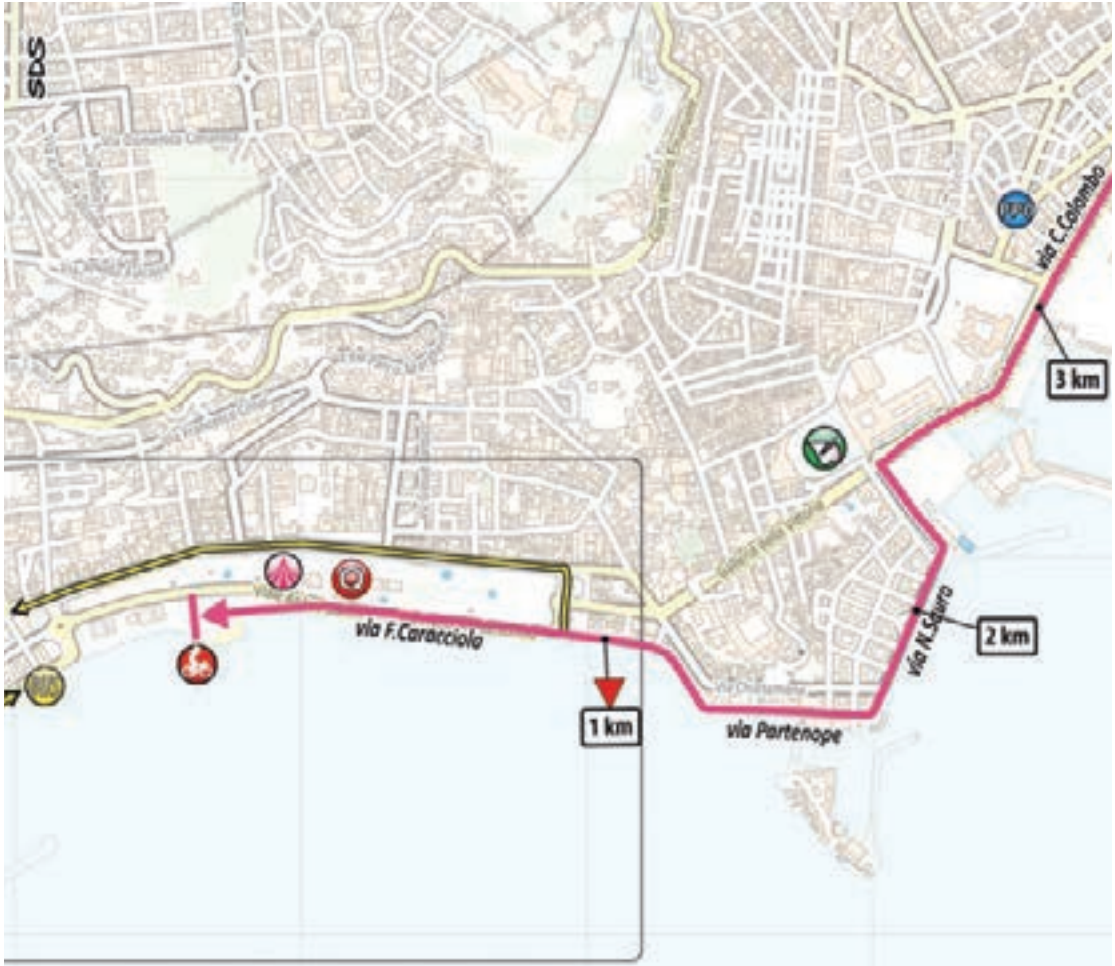


Ultimi Km-*Final Km*

Ultimi 3 km con poche curve e una leggera salita su basolato seguita da 2 km perfettamente pianeggianti fino a via Caracciolo. Rettilineo d'arrivo di 900 m su asfalto largo 9 m.

In the last 3 km, the route rises slightly on stone paved road, with few bends, and then levels out over the final 2 km, up to Via Caracciolo. The home straight (900 m) is on 9 m wide tarmac.





NAPOLI



**Arrivo
Finish Line**
via Francesco Caracciolo



**Piazza Francese
via Depretis**
N 40°50'26.0"
E 14°15'14.1"
3000 m →



**Fuori Corsa
Off Race**



**Parcheggio BUS
BUS park**
via Francesco Caracciolo
500 m →

**Deviazione generale
General Diversion**
300 m →



Basic Map data © OpenStreetMap
contributors, CC-BY-SA
SDS rendering by Wapetteive





Arrivo | **Finish: Via Francesco Caracciolo - Napoli (NA)** - ore 17.15



Quartiertappa | **Race Headquarters:**

Direzione, segreteria, giuria, accrediti, sala stampa

Management, permanence, jury, accreditation, press room - ore 10.00 - 21.00

Accrediti | **Accreditations:** ore 10.00 - 13.00 / 14.00 - 17.00

Accrediti stampa | **Press Accreditations:** ore 10.00 - 13.00

DADOM (MUSEO DARWIN-DOHRN) - Viale Anton Dohrn - Napoli (NA)



Controllo antidoping | **Anti-doping control:** Studio mobile presso il traguardo
Doping control station at the finish area



GIROLAND: **Via Anton Dohrn - Napoli (NA)** - ore 14:00 - 19:00





and Kappa are registered trademarks.

KAPPA LIFESTYLE PARTNER DEL GIRO D'ITALIA 2023

Scopri la collezione *Eroi* dedicata al Giro d'Italia disponibile su Giro Store.







STAGE
07

CAPUA >
GRAN SASSO D'ITALIA
(Campo Imperatore)



12 | MAY
2023

FRIDAY

218 KM



GRAN SASSO D'ITALIA (Campo Imperatore)



CALASCIO



BUSSI SUL TIRINO



ROCCARASO



CASTI DI SANGRO



LEGENDA / KEY



Traguardo volante
Intermediate Sprint



GPM (con categoria)
KOM (categorized)



Galleria
Tunnel



Passaggio a livello
Level Crossing



Percorso Fuori Corsa
Off Race



Basic Map data © OpenStreetMap
Lands contributors, CC-BY SA
SRT rendering by Mapbox

CAPUA



km 0

CASERTA



STAGE

07

CAPUA > GRAN SASSO D'ITALIA (Campo Imperatore)

12 | MAY
2023

FRIDAY

218 KM



PARTENZA / START

CAPUA

Piazza d'armi

ore 11.15



ARRIVO / FINISH

GRAN SASSO D'ITALIA

Campo Imperatore

ore 17.15





CAPUA



Abitanti

17.464



Luoghi di interesse

Cuore della città è la cinquecentesca Piazza dei Giudici. Da qui è possibile raggiungere i siti più importanti, quali la maestosa chiesa dell'Annunziata, la cattedrale, le chiese longobarde "a corte" e il Museo Campano. La città è infine racchiusa dalla poderosa cinta bastionata. Poco distante dal centro si erge la basilica benedettina di Sant'Angelo in Formis, tra i capolavori dell'arte medievale.

The 16 century Piazza dei Giudici is the heart of the city. The most important sites – such as the imposing church of the Annunziata, the cathedral, the Lombard churches and the Museo Campano – can be reached from here. The town is surrounded by a line of walls with ramparts. The Benedictine basilica of Sant'Angelo in Formis, a masterpiece of mediaeval art, is just a short distance from the centre.



Intavola

Mozzarella di bufala in carrozza, mezzi paccheri in salsa di carciofo con fonduta di formaggio capotempo.

Mozzarella in carrozza (deep fried buffalo mozzarella sandwiches), mezzi paccheri (pasta) with artichoke sauce and traditional 'capotempo' cheese fondue.



Vini

Pallagrello, Casavecchia.

Pallagrello, Casavecchia.



Eventi

Il Carnevale che si celebra fin dal 1886 è la manifestazione più importante della città. Nel mese di luglio di tiene la rievocazione del Sacco di Capua del 1501.

The Carnival, celebrated since 1886, is the major event in town. A re enactment of the 1501 pillage of Capua is held in July.



GRAN SASSO D'ITALIA



Abitanti

69.508



Luoghi di interesse

L'Aquila, capoluogo d'Abruzzo, sorge ai piedi del Gran Sasso che, con i suoi 2912 metri di altezza, è la cima più alta degli Appennini. Tra i luoghi di pregio vi sono la basilica di San Bernardino da Siena (XV secolo), il Castello cinquecentesco (capolavoro dell'architettura militare), la basilica di santa Maria di Collemaggio (XIV secolo), la Fontana delle 99 cannelle (XIII secolo).

L'Aquila, the regional capital of Abruzzo, lies at the foot of the Gran Sasso, the Apennine's highest peak (at 2,912 metres). Main sights include the basilica of San Bernardino da Siena (15th century), the 16 century castle (a masterpiece of military architecture), the basilica of Santa Maria di Collemaggio (14th century), and the Fontana delle 99 cannelle ('fountain of the 99 spouts', 13th century).



Intavola

Formaggi, latticini, salumi, tartufo, zafferano, torrone.

Cheese, dairy products, charcuterie, truffle, saffron and nougat.



Giro d'Italia

Il massiccio del Gran Sasso è stato protagonista al Giro d'Italia per ben 16 edizioni. L'ultima nel 2018 ha visto la vittoria del britannico Simon Yates.

The Gran Sasso massif featured on the route of the Giro d'Italia for 16 editions. The last time was in 2018, with victory going to Briton Simon Yates.



Eventi

Perdonanza Celestiniana (23-29 agosto), Cantieri dell'Immaginario (rassegna di teatro, musica e danza che si svolge nel mese di luglio), Jazz all'Aquila (rassegna jazzistica che si svolge nel mese di settembre).

Perdonanza Celestiniana (23-29 August), Cantieri dell'Immaginario (theatre, music and dance festival held in July), Jazz all'Aquila (jazz festival held in September).



Ritrovo di Partenza | *Start Meeting Point*: **Piazza d'armi - Capua (CE)**

Foglio firma | *Pre-stage operations and signing-in*: **ore 09.55 - 11.10**

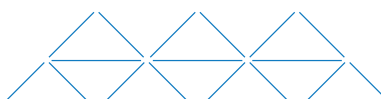
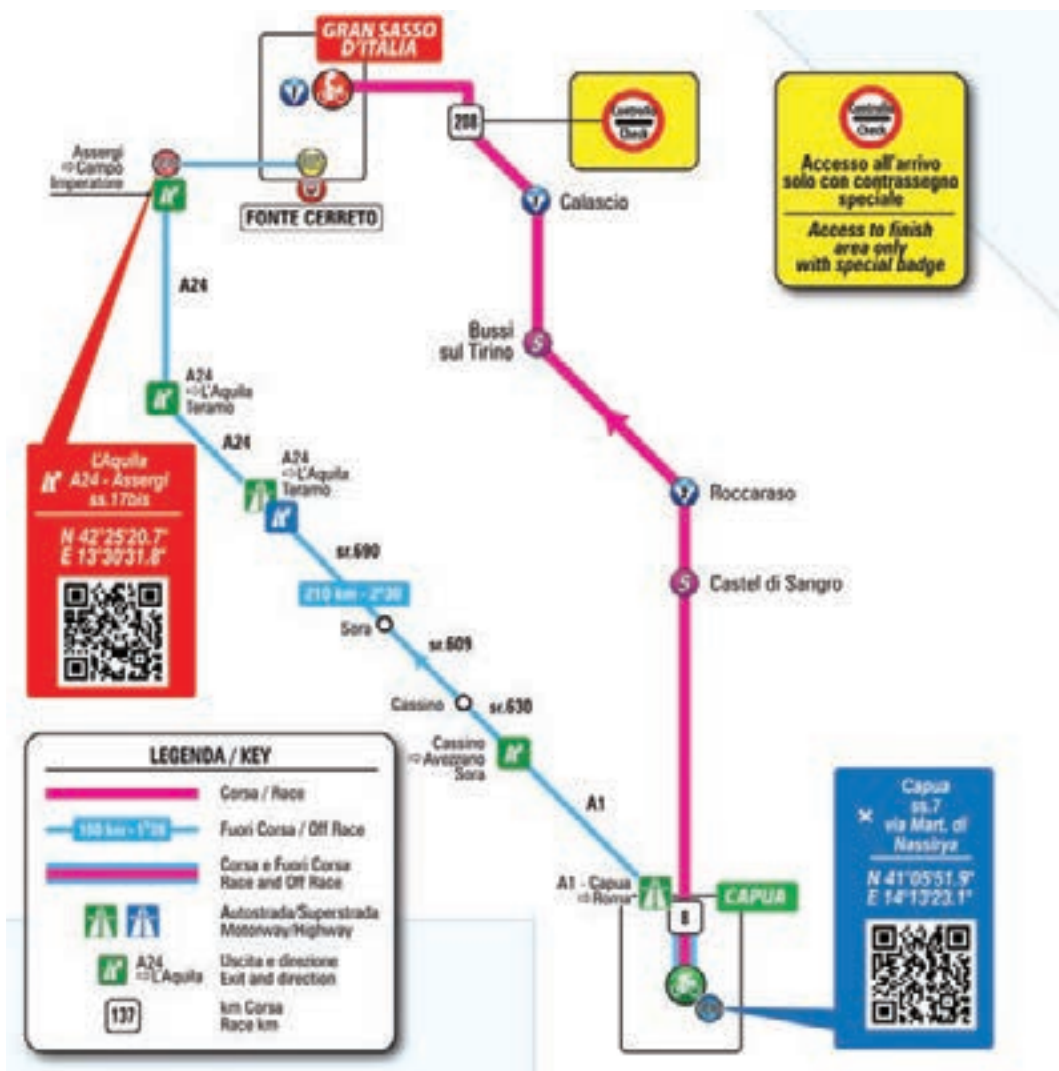
Partenza | *Start*: **ore 11.15**



ore 11.20 (trasferimento/transfer 2.600m)

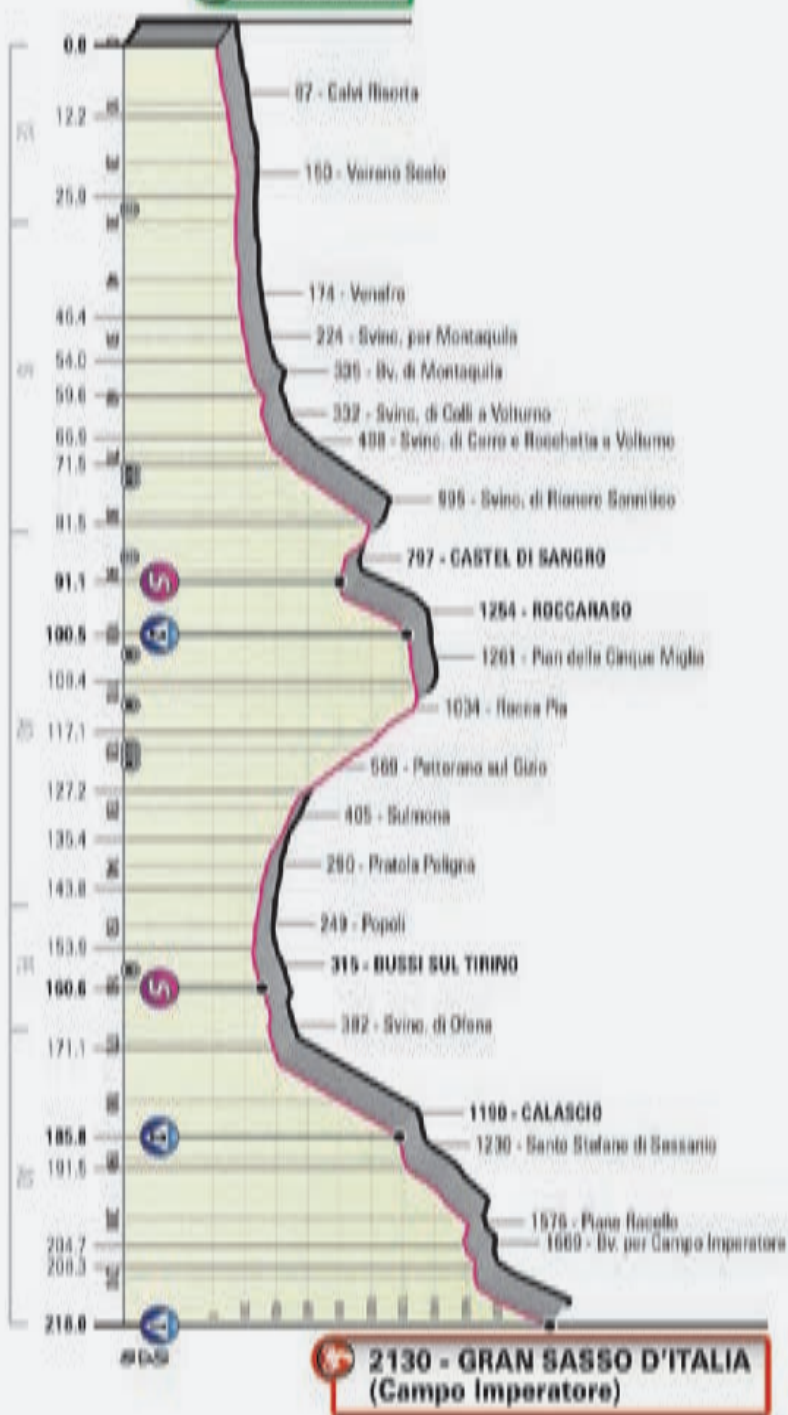


Accrediti | *Accreditations*: **Parcheggio Multipark - Via Pomerio - Capua (CE)**





20 - CAPUA



Il percorso

The route

Tappa molto lunga (218 km) con i primi 90 km lungo strade a scorrimento veloce via Isernia e Rionero Sannitico con carreggiata ampia, ben pavimentata e con alcune gallerie ben illuminate. Seconda parte con la salita di Roccaraso (GPM) seguita dalla lunga discesa fino a Sulmona e Popoli. Dopo Bussi sul Tirino inizia la salita finale di circa 45 km intervallati da brevissime contropendenze e suddivisa nella classificazione del GPM in due parti la prima fino a Calascio e la seconda più breve e pendente fino all'arrivo.

The stage is very long (218 km). The first 90 km run on fast flow roads through Isernia and Rionero Sannitico; the roadway is wide and well surfaced, with some well lit tunnels along the route. The stage course then tackles the Roccaraso categorised climb, followed by a long descent leading to Sulmona and Popoli. Past Bussi sul Tirino, the route takes in the final climb (approx. 45 km), with a few short counter sloping stretches. The ascent is divided into two parts (relevant to the Mountains Classification): the first one until Calascio, and the second one (shorter and steeper) up to the finish.




ALTTUDINE
 ALTITUDE

LOCALITÀ
 PLACE

KM PARZIALI
 PARTIAL KM

KM PERCORSI
 COVERED KM

KM DA PERCORRERE
 KM TO BE COVERED

MEDIA KM/ORA
 AVERAGE SPEED

39 **37** **35**
 hh.mm. hh.mm. hh.mm.

CAROVANA
 CARAVAN

PROVINCIA DI CASERTA

	18	CAPUA	↑	Start Village	2,6			11.15	11.15	11.15	9.45
	20	CAPUA	↑	km 0	0,0	0,0	218,0	11.20	11.20	11.20	9.50
	87	Calvi Risorta	↑	ss.6	12,2	12,2	205,8	11.37	11.37	11.38	10.03
	150	Vairano Scalo	↔	ss.85	13,7	25,9	192,1	11.55	11.57	11.59	10.33 •
	151	P.L.	↑	ss.85	2,0	27,9	190,1	11.58	12.00	12.02	10.35

PROVINCIA DI ISERNIA

	160	Svinc. ss.85 per Venafro	↔	ss.85	14,1	42,0	176,0	12.18	12.21	12.24	10.51
	174	Venafro	↔	ss.85	4,4	46,4	171,6	12.24	12.27	12.31	11.11 •
	224	Svinc. per Montaquila	↔	ss.158	7,6	54,0	164,0	12.35	12.38	12.42	11.20
	335	Bv. di Montaquila	↑	ss.158	5,6	59,6	158,4	12.43	12.47	12.51	11.27
	332	Svinc. di Colli a Volturno	↑	sp.158	7,3	66,9	151,1	12.51	12.56	13.01	11.36
	455	galleria	↑	808m	3,1	70,0	148,0	12.56	13.01	13.06	11.39
	488	Svinc. di Cerro e Rocchetta a Volturno	↑	ss.652	1,5	71,5	146,5	12.58	13.03	13.08	11.41
	572	n.2 gallerie	↑	108m, 70m	1,4	72,9	145,1	13.02	13.07	13.12	11.43
	995	Svinc. di Rionero Sannitico	↑	ss.652	8,6	81,5	136,5	13.22	13.29	13.37	11.53

PROVINCIA DI L'AQUILA

	965	Uscita per Castel di Sangro	↑	ss.17	2,9	84,4	133,6	13.26	13.33	13.41	11.57
	820	Ponte Zittola	↔	P.L. - ss.17	3,2	87,6	130,4	13.30	13.37	13.45	12.01
	797	Castel di Sangro	↔	v.Porta Napoli-sp.119	3,5	91,1	126,9	13.34	13.41	13.50	12.20 •
	1125	Ins. ss.17	↔	ss.17	6,5	97,6	120,4	13.50	13.58	14.08	12.28
	1254	Roccaraso	↔	v.Roma-ss.17	2,9	100,5	117,5	13.57	14.06	14.17	12.31
	1257	galleria	↑	650m	2,9	103,4	114,6	14.01	14.10	14.21	12.34
	1261	Pian delle Cinque Miglia	↑	ss.17	5,0	108,4	109,6	14.08	14.18	14.29	12.40
	1277	galleria	↑	833m	3,8	112,2	105,8	14.13	14.23	14.35	12.45
	1034	Rocca Pia	↔	ss.17	4,9	117,1	100,9	14.19	14.29	14.41	12.51
	973	galleria	↑	227m	2,1	119,2	98,8	14.21	14.32	14.44	12.53
	904	n.2 gallerie	↑	50m-50m	1,1	120,3	97,7	14.23	14.33	14.45	12.55
	780	galleria	↑	94m	2,6	122,9	95,1	14.26	14.37	14.49	12.58



STAGE 07

ALTTUDINE ALTITUDE	LOCALITÀ PLACE		KM PARZIALI PARTIAL KM	KM PERCORSI COVERED KM	KM DA PERCORRERE KM TO BE COVERED	MEDIA KM/ORA AVERAGE SPEED			CAROVANA CARAVAN		
						39 hh.mm.	37 hh.mm.	35 hh.mm.			
569	Pettorano sul Gizio	↑	ss.17	4,3	127,2	90,8	14.31	14.42	14.54	13.03	
447	Uscita per Sulmona	↩	v.Mazzini	6,4	133,6	84,4	14.39	14.50	15.02	13.11	
405	Sulmona	↩	v.Circ.Occidentale	1,8	135,4	82,6	14.41	14.52	15.05	13.28 ●	
290	Pratola Peligna	↩	v.Cerrano- v.Trieste-ss.17	8,4	143,8	74,2	14.51	15.02	15.16	13.53 ●	
PROVINCIA DI PESCARA											
249	Popoli	↑	ss.5	10,1	153,9	64,1	15.03	15.15	15.28	14.20 ●	
	245	Bv. per Bussi sul Tirino	↑	galleria 477m-ss.153	3,1	157,0	61,0	15.06	15.19	15.32	14.24
	315	Bussi sul Tirino	↑	v.d.Repubblica- ss.153	3,6	160,6	57,4	15.11	15.24	15.38	14.44 ●
	323	Circhiello	↑	ss.153	3,2	163,8	54,2	15.16	15.28	15.43	14.48
PROVINCIA DI L'AQUILA											
	382	Svinc. di Ofena	↩	ss.602	7,3	171,1	46,9	15.26	15.39	15.54	14.58
	374	Bv. per Calascio	↩	sp.98	1,3	172,4	45,6	15.27	15.40	15.55	15.00
	1190	Calascio	↩	sp.7	13,4	185,8	32,2	15.59	16.15	16.33	15.18
	1230	Santo Stefano di Sessanio	↩	sp.97	5,7	191,5	26,5	16.07	16.23	16.42	15.25
	1576	Piano Racollo	↩	ss.17bis	13,2	204,7	13,3	16.26	16.44	17.03	15.43
	1669	Bv. per Campo Imperatore	↩	sr.17bis/C	3,6	208,3	9,7	16.32	16.49	17.09	15.47
	2130	GRAN SASSO D'ITALIA	↑	Campo Imperatore	9,7	218,0	0,0	16.54	17.14	17.36	

NOTE/NOTES



Traguardo Volante:

km 91.1 Castel di Sangro
km 160.6 Bussi sul Tirino



Gran Premio della Montagna:

km 100.5 - Roccaraso - m 1254 (2ª cat.)
km 185.8 - Calascio - m 1190 (2ª cat.)
km 218 - GRAN SASSO D'ITALIA - m 2130 (1ª cat.)



Galleria/Tunnel:

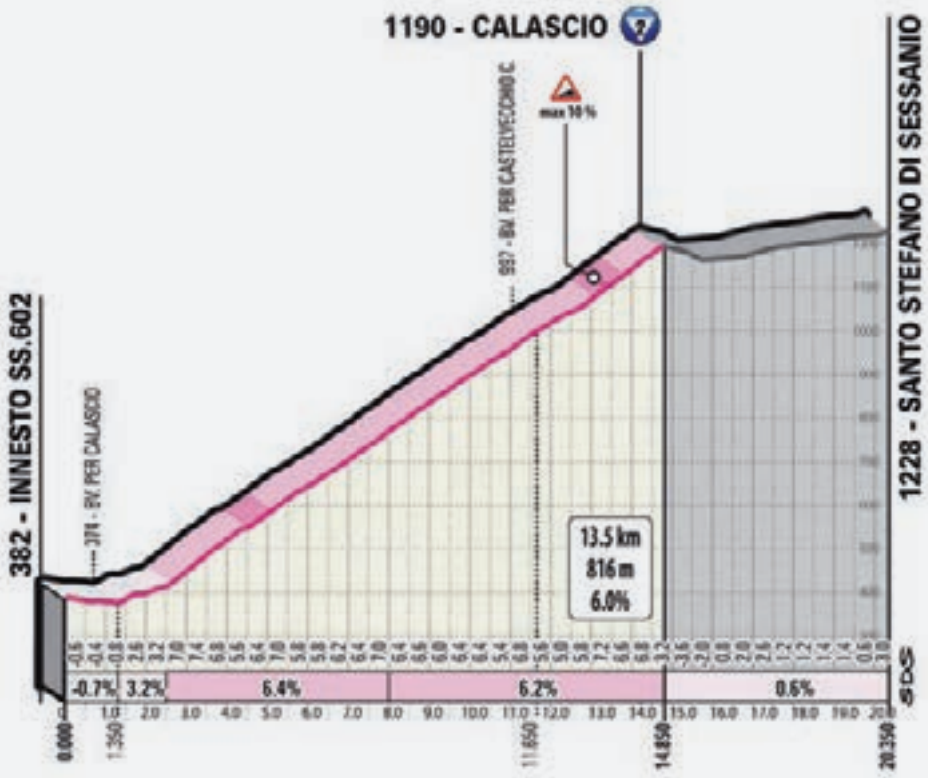
km 70 - 72.9 - 103.4 - 112.2 - 119.2 - 120.3 - 122.9 - 157




Passaggio a Livello/Level Crossing:

km 27.9 - 87.6





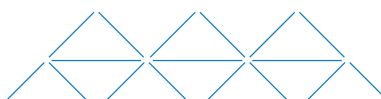
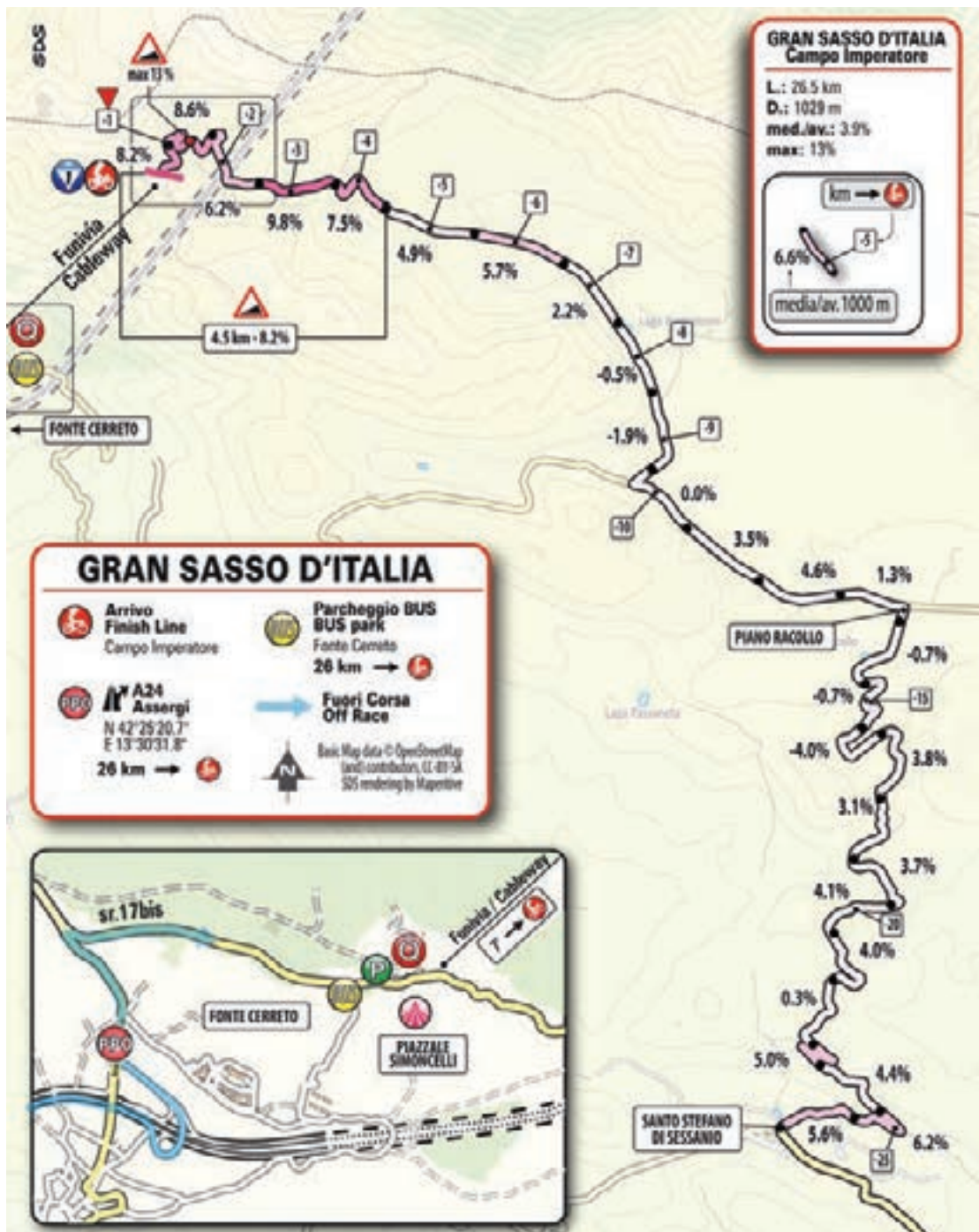




Ultimi Km-*Final Km*


Ultimi 7 km in forte ascesa. Si superano i 2000 m su una strada di media ampiezza con alcuni tornanti e pendenza attorno al 9% con picco massimo del 13%. Ultimo rettilineo di 120m in asfalto con linea di arrivo larga 7 m.

The ramps are steep over the last 7 km. The route reaches over 2,000 m in altitude on a moderately wide road, with gradients around 9% and topping out at 13%. The finish line (7 m in width) sits on a 120 m long tar-mac home straight.





FAEMA



**The
way
we
love**


Giro d'Italia
OFFICIAL
PARTNER
2023

Faema riunisce da sempre chi vive con passione il caffè e la bicicletta.
Oggi continuiamo a tracciare la nostra strada insieme,
con la sensazione del vento in sella ed un caffè ad attenderci all'arrivo.

FAEMA

faema_official 



Arrivo | *Finish*: **Campo Imperatore (AQ)** - ore 17.15



Quartiertappa | *Race Headquarters*:

Direzione, segreteria, giuria, accrediti, sala stampa

Management, permanence, jury, accreditation, press room - ore 10.00 - 21.00

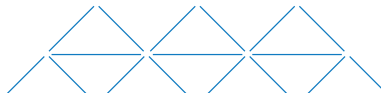
Accrediti | *Accreditations*: ore 10.00 - 13.00 / 14.00 - 17.00

Accrediti stampa | *Press Accreditations*: ore 10.00 - 13.00

HOTEL CRISTALLO - SS17 bis - Fonte Cerreto (AQ)



Controllo antidoping | *Anti-doping control*: Studio mobile presso il traguardo
Doping control station at the finish area





scopri *le* Marche

TERRA DI EMOZIONI



scopriemarche.it

[#scopriemarche](https://twitter.com/scopriemarche)



STAGE
08

TERNI >
FOSSOMBRONE



13 | MAY
2023

SATURDAY

207 KM





TERNI > FOSSOMBRONE

13 | MAY
2023

SATURDAY

207 KM



PARTENZA / START

TERNI

Piazza della Repubblica

ore 11.50



ARRIVO / FINISH

FOSSOMBRONE

Via Martiri della Resistenza

ore 17.15

LEGENDA / KEY



Traguardo volante
Intermediate Sprint



GPM (con categoria)
KOM (categorized)



Galleria
Tunnel



Passaggio a livello
Level Crossing



Percorso Fuori Corsa
Off Race



Basic Map data © OpenStreetMap
Lands contribution, CC-BY-SA
SOS rendering by Mapbox

TERNI



Abitanti

106.507



Luoghi di interesse

Sito di maggiore attrazione è la Cascata delle Marmore, tra le più alte d'Europa, con un dislivello di 165 metri, nel Parco Fluviale del Nera. Tra le testimonianze di epoca romana, l'anfiteatro Fausto, che conserva intatte le mura originali, a poca distanza dalla cattedrale dedicata a Santa Maria Assunta, nata come basilica romanica, che conserva al suo interno un monumentale organo il cui disegno viene attribuito al Bernini.

The chief local attraction is the spectacular Cascata delle Marmore, within the Nera river park. With a 165 m drop, the falls rank among Europe's highest. Major Roman heritage includes the amphitheatre (Amphitheatrum Faustus), whose original walls still stand. Santa Maria Assunta (the cathedral, formerly a Romanesque basilica) contains a massive organ which is said to have been designed by Bernini.



Intavola

Ciriole alla ternana (pasta a forma di lombrichi con sugo piccante, a volte arricchite con asparagi, funghi o tartufo), gnocchetti alla collescipolana (a base di farina e pangrattato con sugo di salsiccia, pomodoro, pancetta e fagioli), Pampepato IGP (dolce natalizio con 16 ingredienti, tra cui mosto, frutta secca, cioccolato e spezie).

Ciriole alla ternana (worm shaped noodles served with a spicy sauce, sometimes with asparagus, mushrooms or truffle), gnocchetti alla collescipolana (flour and breadcrumb dumplings served with a tomato, sausage, bean and bacon sauce), Pampepato IGP (Christmas cake made with 16 ingredients, including must, nuts, chocolate and spices).



Vini

Orvieto DOC, Bianco dei Colli Amerini DOC e Malvasia DOC.

Orvieto DOC, Bianco dei Colli Amerini DOC and Malvasia DOC.



Eventi

Cantamaggio Ternano (fine aprile/maggio, con carri allegorici e altri eventi correlati), San Valentino di Terni (per celebrare il Santo Patrono) e altri eventi religiosi, tra cui la Festa della Promessa.

Cantamaggio Ternano (late April/ May, with floats and other collateral events), San Valentino di Terni (celebrating the patron saint) and other religious festivals such as Festa della Promessa.

FOSSOMBRONE



Abitanti

9.096



Luoghi di interesse

Fossombrone è detta "città delle tre Corti", in quanto le nobili famiglie Montefeltro e Della Rovere fecero costruire nel corso del tempo ben tre palazzi, la Corte Alta più arroccata e dominante, gli altri due (Corte Rossa e Bassa) più comodi e accessibili, nei quali erano soliti trascorrere i lunghi mesi invernali. Altro simbolo della città è il Ponte della Concordia, che con il suo unico arco si specchia nel fiume Metauro formando un cerchio perfetto.

Fossombrone is also referred to as 'town of three courts', because of the three manors that the Montefeltro and Della Rovere noble families had built there over time. The Corte Alta was built up a hill, while the Corte Rossa and Corte Bassa were more easily accessible, for the families to spend the long winter months. The fascinating Ponte della Concordia, with its arch reflected as a perfect circle on the surface of the Metauro river, is the signature landmark of the city.



Nome antico

Forum Sempronii.

Forum Sempronii.

Vini

Bianchetto del Metauro DOC.

Bianchetto del Metauro DOC.

Eventi

Trionfo del Carnevale Storico, a maggio: tra figuranti in abito rinascimentale e sfide tra contrade per la conquista del Palio del Cardinale, vengono allestite taverne dove i menù, ispirati al 1559, offrono la possibilità di conoscere prelibatezze culinarie dell'antichità.

Trionfo del Carnevale (May) is a historical re enactment in Renaissance costumes, in which the town's quarters ('contrade') challenge each other to win the Palio del Cardinale. Temporary taverns are set up, recreating the menus of 1559, where your taste buds will be treated to the culinary delights of ancient times.



Ritrovo di Partenza | *Start Meeting Point*: **Piazza della Repubblica - Terni (TR)**

Foglio firma | *Pre-stage operations and signing-in*: **ore 10.30 - 11.45**

Partenza | *Start*: **ore 11.50**



ore 12.00 (trasferimento/transfer 5.200m)

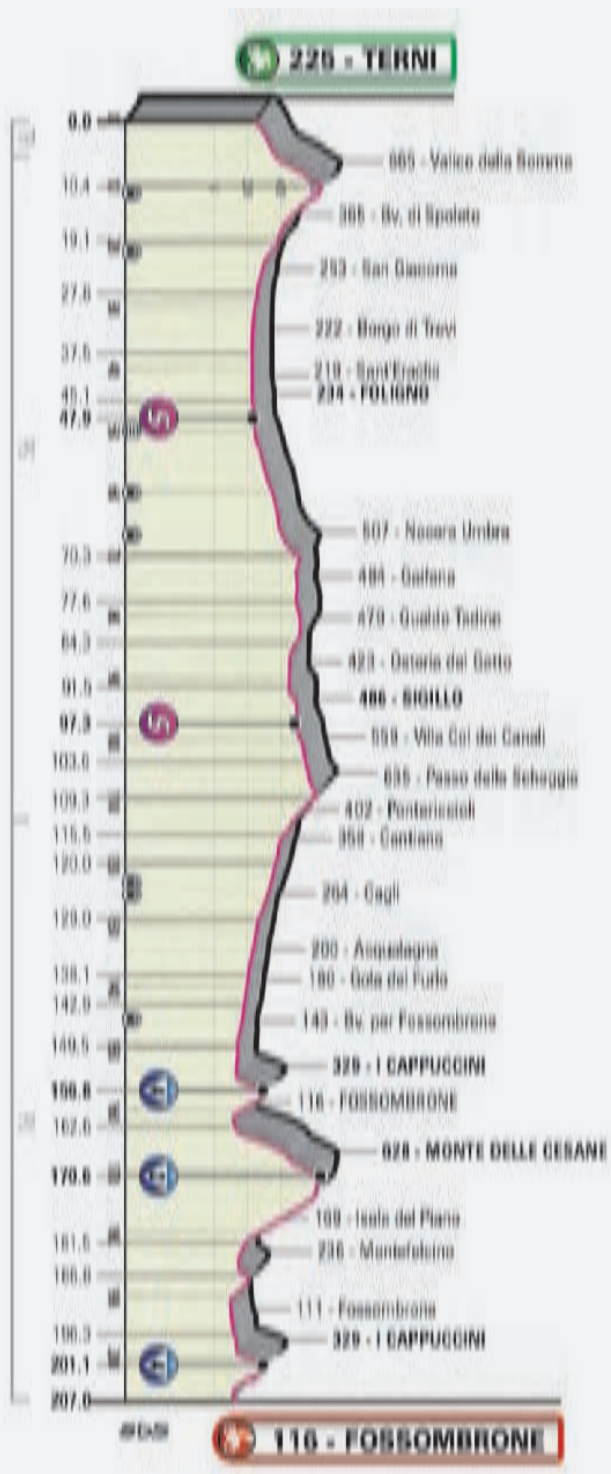


Accrediti | *Accreditations*: **Via Prati - Terni (TR)**

LEGENDA / KEY

- Corsa / Race
- Fuori Corsa / Off Race
- Corsa e Fuori Corsa Race and Off Race
- Autostrada/Superstrada Motorway/Highway
- A24 Uscita e direzione Exit and direction
- km Corsa Race km





Il percorso

The route

Tappa divisa in due parti: 150 km di avvicinamento alla città di arrivo e quindi circa 60 km di intensi saliscendi attorno all'arrivo stesso con due passaggi in città di cui uno sotto il traguardo. Lungo avvicinamento su strade a scorrimento veloce con alcune gallerie e l'attraversamento di alcuni abitati con i consueti ostacoli alla circolazione come rotatorie, spartitraffico, isole salva-pedoni... Si segnalano in particolare Foligno e Cagli. Imboccata la Gola del Furlo (strada in buono stato, carreggiata ristretta) si entra nella parte finale con la prima scalata dei Cappuccini seguita dopo il passaggio sull'arrivo dalla scalata del Monte delle Cesane (punte del 18%) che con un ampio giro riporta in zona arrivo prima degli ultimi 10 km con la seconda scalata dei Cappuccini.

The stage is divided into two parts. The first 150 km serve as an approach to the finish city. For the following 60 km, the route undulates continuously around the finish, crossing the urban centre twice (including once over the line). The long approach is on fast roads with a few tunnels and some urban areas along the route, such as Foligno and Cagli, where roundabouts, traffic dividers and pedestrian islands will be the common impediments. The stage finale begins past the Gola del Furlo (on narrow but well surfaced road). The route takes in the Cappuccini climb, passes over the finish and tackles the Monte delle Cesane ascent (with peaks reaching 18%). The route takes a wide loop, passes near the finish with 10 km to go, and climbs up the Cappuccini for the second time.



STAGE 08



ALTEZZINE
ALTITUDE

LOCALITÀ
PLACE

KM PARZIALI
PARTIAL KM

KM PERCORSI
COVERED KM

KM DA PERCORRERE
KM TO BE COVERED

MEDIA KM/ORA
AVERAGE SPEED

42 40 38
hh.mm. hh.mm. hh.mm.

CAROVANA
CARAVAN

PROVINCIA DI TERNI											
	218	TERNI	↑	Start Village	5,2			11.50	11.50	11.50	10.20
	225	TERNI	↑	km 0	0,0	0,0	207,0	12.00	12.00	12.00	10.30
	321	Bv. di Montefranco	↑	ss.3	3,6	3,6	203,4	12.05	12.06	12.06	10.34
PROVINCIA DI PERUGIA											
	665	Valico della Somma	↑	galleria 100m-ss.3	6,8	10,4	196,6	12.22	12.23	12.25	10.40
	365	Bv. di Spoleto	↑	ss.3	8,7	19,1	187,9	12.32	12.34	12.37	11.04
	375	galleria	↑	490m	0,6	19,7	187,3	12.33	12.35	12.38	11.05
	278	Uscita per San Giacomo	↔	ex-ss.3	4,0	23,7	183,3	12.38	12.40	12.43	11.09
	253	San Giacomo	↑	ex-ss.3	4,1	27,8	179,2	12.43	12.45	12.48	11.14
	222	Borgo di Trevi	↑	ex-ss.3	9,7	37,5	169,5	12.55	12.58	13.01	11.24
	221	Matigge	↑	v.d.Industrie	4,6	42,1	164,9	13.00	13.04	13.08	11.29
	219	Sant'Eraclio	↑	ex-ss.3	3,0	45,1	161,9	13.04	13.08	13.12	11.32
	234	Foligno	↔	v.Battisti- v.Ancona-ss.3	2,8	47,9	159,1	13.08	13.12	13.16	11.51 •
	235	PL	↑	v.Mameli	1,9	49,8	157,2	13.11	13.15	13.19	11.52
	361	galleria	↑	120m - ss.3	10,5	60,3	146,7	13.26	13.31	13.36	12.03
	410	galleria	↑	315m	6,5	66,8	140,2	13.36	13.41	13.47	12.09
	444	Uscita per Nocera Umbra	↑		1,1	67,9	139,1	13.37	13.43	13.49	12.11
	507	Nocera Umbra	↑	v.Bisleri-sr.3	2,4	70,3	136,7	13.41	13.47	13.53	12.28 •
	484	Gaifana	↑	sr.3	7,3	77,6	129,4	13.50	13.56	14.03	12.36
	479	Gualdo Tadino	↑	sr.3	6,7	84,3	122,7	13.59	14.05	14.12	13.03 •
	423	Osteria del Gatto	↑	sr.3	7,2	91,5	115,5	14.08	14.14	14.22	13.11
	486	Sigillo	↑	sr.3	5,8	97,3	109,7	14.16	14.23	14.31	13.32 •
	559	Villa Col dei Canali	↑	sr.3	6,3	103,6	103,4	14.25	14.33	14.41	13.39
	586	Scheggia	↑	sr.3	4,5	108,1	98,9	14.32	14.40	14.48	13.44
	635	Passo della Scheggia	↑	sr.3	1,2	109,3	97,7	14.35	14.43	14.52	13.46
PROVINCIA DI PESARO URBINO											
	402	Pontericcioni	↔	ss.3	6,2	115,5	91,5	14.42	14.51	15.00	13.54
	358	Cantiano	↑	v.Flaminia Sud-ss.3	4,5	120,0	87,0	14.48	14.57	15.06	14.00
	357	galleria	↑	226m	2,5	122,5	84,5	14.51	15.00	15.10	14.03

STAGE 08

ALTTUDINE ALTITUDE	LOCALITÀ PLACE		KM PARZIALI PARTIAL KM	KM CORSI COVERED KM	KM DA PERCORRERE KM TO BE COVERED	MEDIA KM/ORA AVERAGE SPEED			CAROVANA CARAVAN	
						42 hh.mm.	40 hh.mm.	38 hh.mm.		
328	galleria	↑	243m	2,4	124,9	82,1	14.54	15.03	15.13	14.06
264	Cagli	↑	v.Flaminia-ss.3	4,1	129,0	78,0	14.59	15.08	15.18	14.26 •
204	Uscita per Acqualagna	↔		7,9	136,9	70,1	15.09	15.18	15.29	14.35
200	Acqualagna	↑	v.Flaminia	1,2	138,1	68,9	15.10	15.20	15.30	14.52 •
180	Gola del Furlo	↑	v.Flaminia	4,8	142,9	64,1	15.16	15.26	15.36	14.58
185	galleria	↑	50m	2,0	144,9	62,1	15.19	15.28	15.40	15.00
143	Bv. per Fossombrone	↔	v.Flaminia	4,6	149,5	57,5	15.24	15.34	15.46	15.05
107	Bv. per Cappuccini	↔	sp.5	4,8	154,3	52,7	15.30	15.40	15.52	15.11
329	I Cappuccini	↑		2,5	156,8	50,2	15.37	15.48	16.00	
116	FOSSOMBRONE	↔	v.Mart.Resistenza-v.Italia	5,8	162,6	44,4	15.44	15.55	16.08	15.14
150	Bv. per Monte delle Cesane	↔	sp.51	1,2	163,8	43,2	15.46	15.57	16.10	15.15
628	Monte delle Cesane	↑	sp.51	6,8	170,6	36,4	16.05	16.18	16.33	15.24
594	Bv. per Isola del Piano	↔	Str. delle Valli	3,4	174,0	33,0	16.09	16.22	16.38	15.28
169	Isola del Piano	↔	sp.48	7,5	181,5	25,5	16.18	16.32	16.48	15.37
236	Montefelcino	↔	sp.48bis-v.Fontecasale	5,3	186,8	20,2	16.25	16.39	16.56	15.44
80	Ins. ss.3 - Flaminia	↔	ss.3	4,0	190,8	16,2	16.30	16.44	17.01	15.48
111	Fossombrone	↑	v.Trappoli-v.Stellacci	5,5	196,3	10,7	16.37	16.52	17.09	15.57 •
150	Bv. per Fossombrone Centro	↔	sp.51	1,3	197,6	9,4	16.39	16.54	17.11	
107	Bv. per Cappuccini	↔	sp.5	1,0	198,6	8,4	16.41	16.56	17.13	
329	I Cappuccini	↑		2,5	201,1	5,9	16.48	17.03	17.21	
116	FOSSOMBRONE	↑	v.Mart.Resistenza	5,9	207,0	0,0	16.54	17.11	17.29	

NOTE/NOTES



Traguardo Volante:

km 47.9 Foligno
km 97.3 Sigillo



Gran Premio della Montagna:

km 156.8 - I Cappuccini - m 329 (4ª cat.)
km 170.6 - Monte delle Cesane - m 628 (2ª cat.)
km 201.1 - I Cappuccini - m 329 (4ª cat.)



Galleria/Tunnel:

km 10.4 - 19.8 - 60.4 - 66.9 - 122.5 - 125 - 144.9

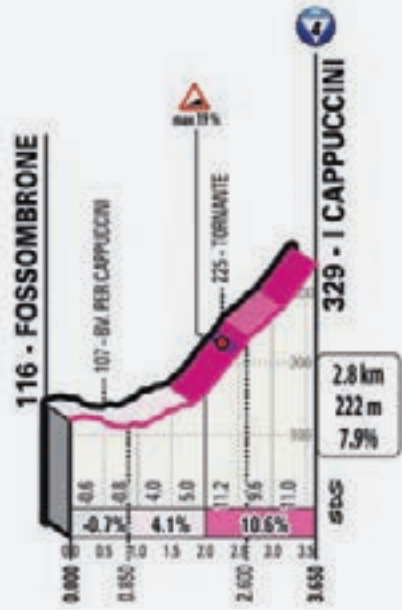
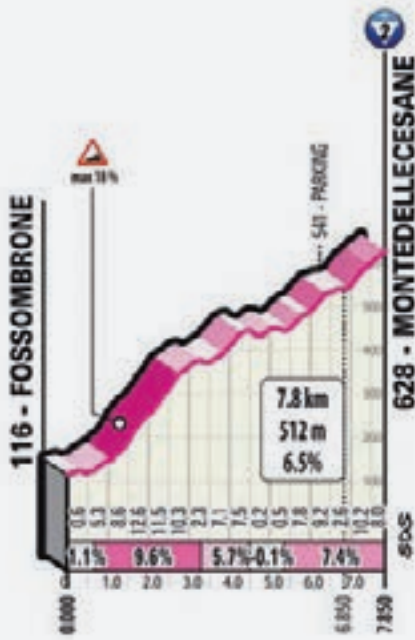


Passaggio a Livello/Level Crossing:

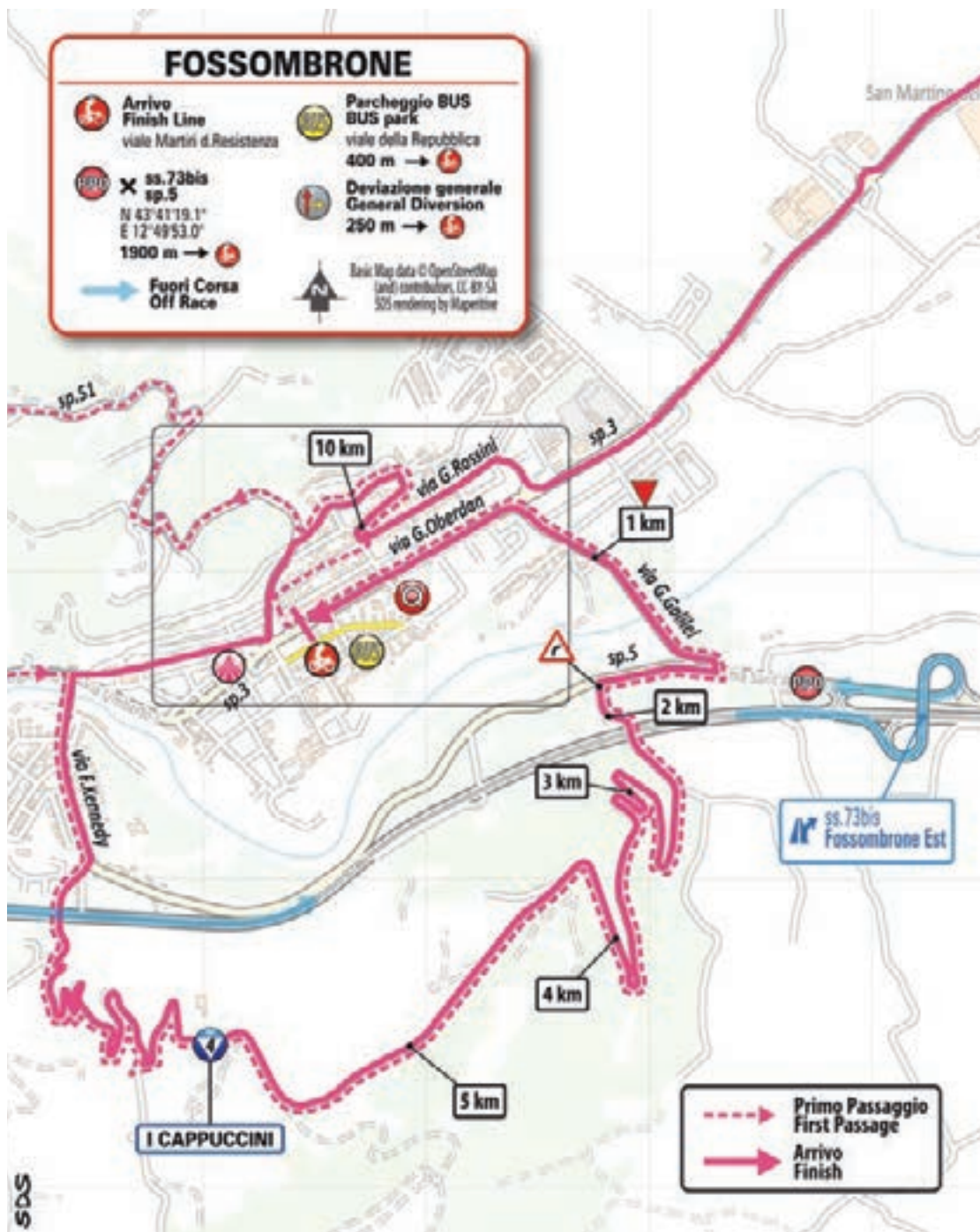
km 49.8

- **Sosta Carovana**

Sosta Carovana fuori percorso/Adv Parade Stop
Out of Race: Spoleto 10.49-11.04









Arrivo | *Finish*: **Via Martiri della Resistenza – Fossombrone (PU)** – ore 17.15



Quartiertappa | *Race Headquarters*:

Direzione, segreteria, giuria, accrediti, sala stampa

Management, permanence, jury, accreditation, press room – ore 10.00 – 21.00

Accrediti | *Accreditations*: ore 10.00 – 13.00

Accrediti stampa | *Press Accreditations*: ore 10.00 – 13.00

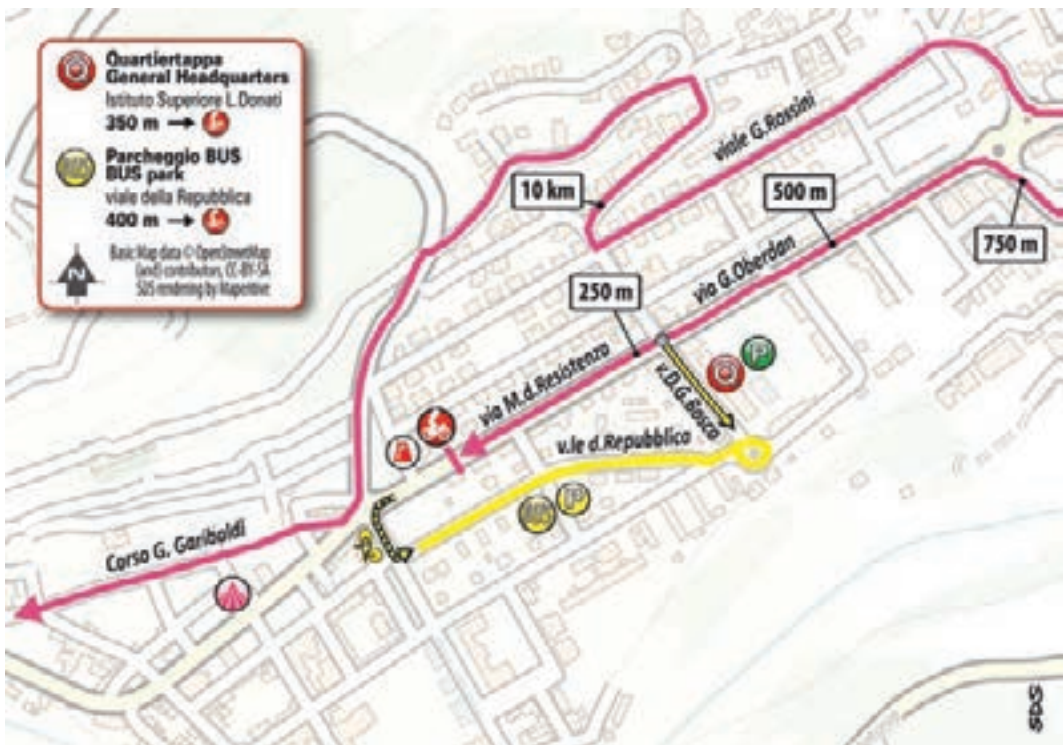
ISTITUTTO L. DONATI – Via Don Bosco, 1 – Fossombrone (PU)



Controllo antidoping | *Anti-doping control*: Studio mobile presso il traguardo
Doping control station at the finish area



GIROLAND: **Via Giacomo Matteotti, Parcheggio Piazza D. Alighieri
Fossombrone (PU)** – ore 14:00 – 19:00



IBF

ITALIAN BIKE FESTIVAL

MISANO WORLD CIRCUIT

15-16-17
SETTEMBRE
2023





REGISTRATI
GRATUITAMENTE

IN COLLABORAZIONE CON:

WWW.ITALIANBIKEFESTIVAL.NET

FOLLOW US ON SOCIAL MEDIA

  [italianbikefestival](https://www.instagram.com/italianbikefestival)



misano
adriatico



Via Romagna





STAGE
09

SAVIGNANO SUL RUBICONE >
CESENA (Technogym Village) TUDOR ITT



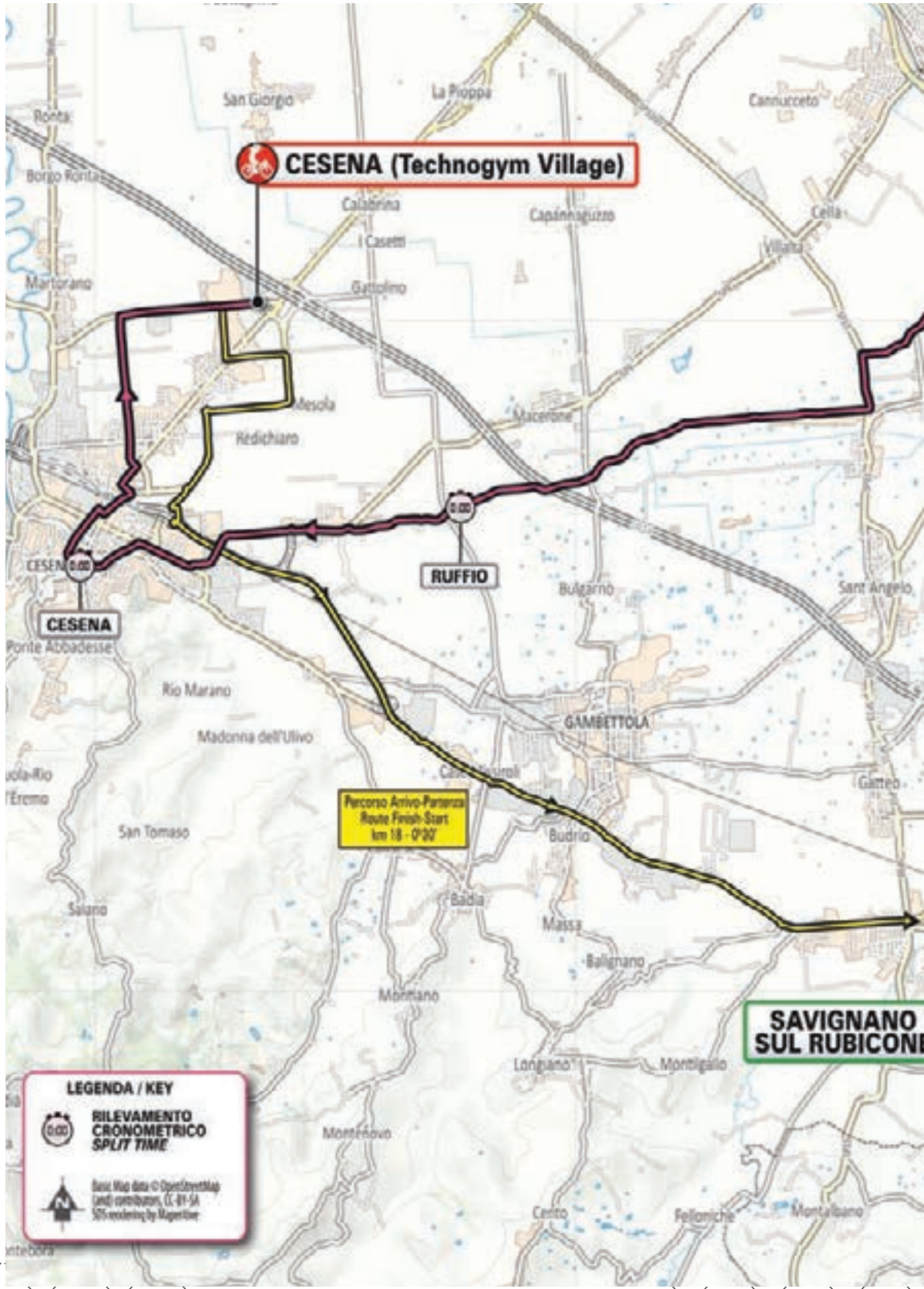
14 | MAY
2023

SUNDAY

35 KM



CESENA (Technogym Village)



Percorso Arivo-Panenza
Route Finish-Start
km 18 - 0'00

**SAVIGNANO
SUL RUBICONE**

LEGENDA / KEY

 **RILEVAMENTO CRONOMETRICO SPLIT TIME**

 Basic Map data © OpenStreetMap (and) contributors, CC-BY-SA
SOS rendering by Mapstore



STAGE
09

**SAVIGNANO SUL RUBICONE >
CESENA (Technogym Village)**
TUDOR ITT

14 | MAY
2023

SUNDAY

35 KM

★ ★ ★ ★ ★



PARTENZA / START
SAVIGNANO SUL RUBICONE
Piazza B.Borghedi
ore 13.10 circa



ARRIVO / FINISH
CESENA
SPI40 Via Calcinaro
ore 17.10





SAVIGNANO SUL RUBICONE



Abitanti

17.850



Luoghi di interesse

Il ponte consolare sul Rubicone è stato eretto nel I secolo d.C. e ricostruito con i pezzi originali dopo gli eventi bellici della Seconda guerra mondiale.

Il Museo Archeologico del Compitum "Don Giorgio Franchini" (1930) raccoglie i reperti preistorici, protostorici e romani che provenivano dal Compitum, probabilmente un piccolo ma importante crocevia.

La Villa di Secondo Casadei è Casa della Memoria e sede delle edizioni musicali Casadei Sonora, fondate e dirette da Secondo e oggi dalla sua famiglia.

The Roman bridge spanning the Rubicone was built in the 1st century A.D. and later rebuilt using its original materials after World War II. The 'Don Giorgio Franchini' archaeological museum (1930) is a collection of prehistoric, protohistoric and Roman artefacts coming from the 'Compitum', which was probably a small, yet major, crossroads. Secondo Casadei's villa, also referred to as 'Casa della Memoria', is the headquarters of the Casadei Sonora music publisher, which was founded and originally directed by Secondo, and by his family today.



Nome antico

Ad confluentes o Compitum, poi Savignano, dalla famiglia romana Sabiniana.

Ad confluentes or Compitum, and later Savignano, after the 'Sabiniana' Roman family.



Eventi

Savignano sul Rubicone è Città della Fotografia, sede di SI Fest, il festival di fotografia più longevo d'Italia, giunto alla 31esima edizione. L'archivio fotografico, fruibile dal pubblico, comprende l'intero patrimonio artistico del fotoreporter Marco Pesaresi.

Savignano sul Rubicone is a 'city of photography', and home to the longest running photography festival in Italy, the SI Fest, now in its 31st year. The photography archive, available for public browsing, contains the entirety of photojournalist Marco Pesaresi's work.

CESENA



Abitanti

96.355



Luoghi di interesse

La Biblioteca Malatestiana, prima biblioteca civica d'Italia, è stata fondata nel 1452. Dei Malatesta è anche la Rocca, tra le più imponenti della Romagna. La millenaria abbazia benedettina di Santa Maria del Monte è celebre soprattutto per la basilica che custodisce un'importante collezione di ex voto, tra le più ricche d'Europa. A pochi chilometri dal centro, la settecentesca Villa Silvia-Carducci ospita Musicalia, unico museo in Italia interamente dedicato alla musica meccanica. La Villa era dimora del poeta e premio Nobel Giosuè Carducci.

The Biblioteca Malatestiana, founded in 1452, was Italy's first public library. Legacy of the Malatesta family also includes the Rocca, one of the most impressive fortresses in the region. The basilica of the thousand year old Santa Maria del Monte Benedictine abbey contains one of Europe's largest collections of votive offerings. Housed inside the 18 century Villa Silvia Carducci, a few kilometres from the centre, Musicalia is Italy's only museum of mechanical musical instruments. The villa was the former home of poet and Nobel prize laureate Giosuè Carducci.



Intavola

Cappelletti in brodo, piadina.

Cappelletti in brodo, piadina.



Vini

Romagna Sangiovese DOC.

Romagna Sangiovese DOC.



Eventi

Fiera di San Giovanni (24 giugno), Piazze di Cinema (luglio), Festival Internazionale del Cibo di Strada (primo fine settimana di ottobre).

Fiera di San Giovanni (24 June), Piazze di Cinema (July), Festival Internazionale del Cibo di Strada (street food festival, on the first weekend in October).





Ritrovo di Partenza | *Start Meeting Point*: **Piazza B.Borghedi - Savignano sul Rubicone (FC)**

Partenza 1° corridore | *1st rider's start*: **ore 13.10 circa**

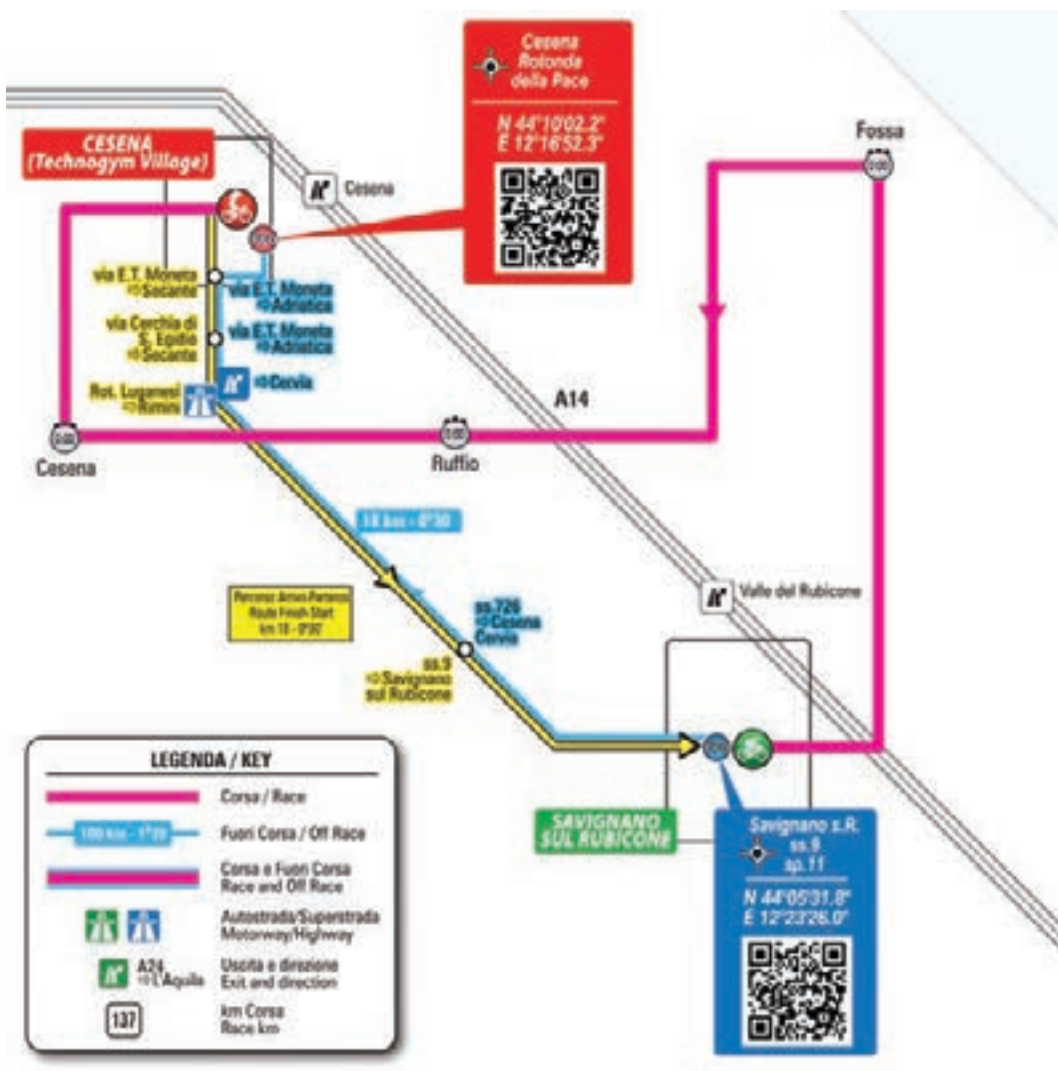
Rilevamento cronometrico | *Time keeping point*: **km 13 - Fossa**

km 23.1 - Ruffio

km 29 - Cesena

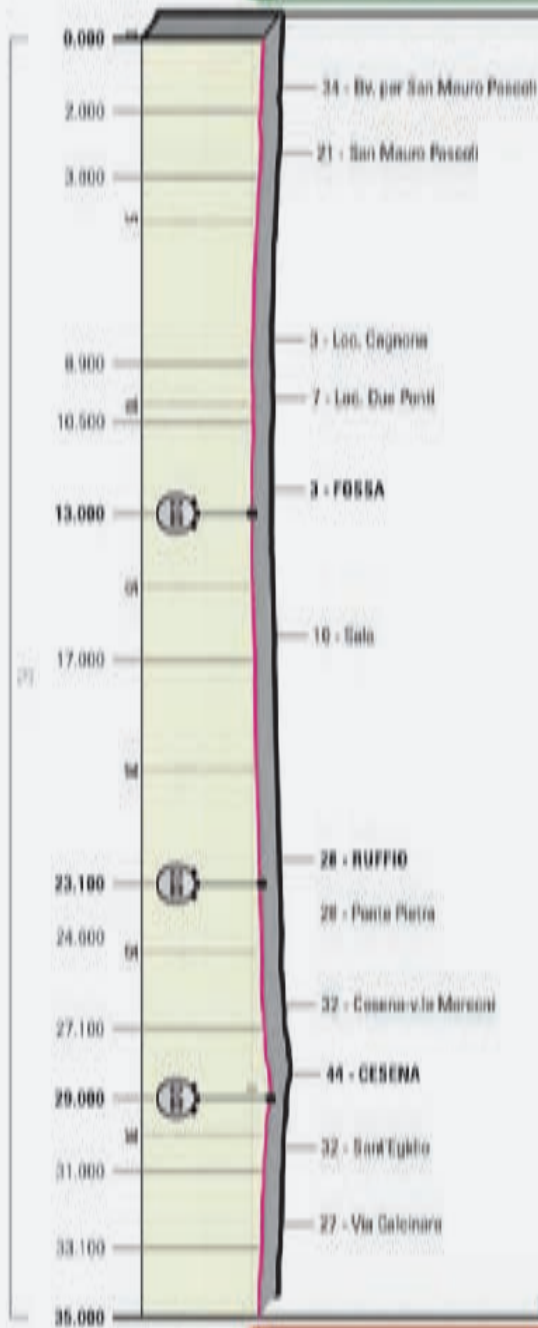


Accrediti | *Accreditations*: **Sala Comunale - Piazza Giovanni XXIII - Savignano sul Rubicone (FC)**





30 - SAVIGNANO SUL RUBICONE



21 - CESENA (Technogym Village)

Il percorso

The route

Cronometro individuale completamente piatta con poche curve su strade in gran parte ampie e ben pavimentate. I due passaggi cittadini di San Mauro Pascoli e Cesena presentano alcuni restringimenti e nel caso di Cesena anche un breve tratto in pavé di porfido. Finale piatto e rettilineo.

A perfectly flat ITT, raced mostly on wide and well paved roads with only a few bends. The roadway narrows at points when travelling across the urban areas of San Mauro Pascoli and Cesena, and there is a short stretch of porphyry in Cesena. The route is flat and straight in the stage finale.



STAGE 09



ALTTUDINE
ALTITUDE

LOCALITÀ
PLACE

KM PARZIALI
PARTIAL KM

KM PERCORSI
COVERED KM

KM DA PERCORRERE
KM TO BE COVERED

1° CORRIDORE
FIRST RIDER

ULTIMO
CORRIDORE
LAST RIDER

MEDIA KM/ORA
AVERAGE SPEED

CAROVANA
CARAVAN

PROVINCIA DI FORLÌ CESENA

	30	SAVIGNANO SUL RUBICONE	↑	Piazza Borghesi	0,0	0,0	35,0	13:10	16:32	00:00:00	11:50
	34	Bv. per San Mauro Pascoli	:	v.Alberazzo	2,0	2,0	33,0	13:12	16:34	00:02:25	11:52
	21	San Mauro Pascoli	↑	v.Roma-v.20 Sett.-sp.10	1,8	3,8	31,2	13:14	16:36	00:04:15	12:14 •
	3	Loc. Cagnona	↶	v.San Giuseppe	5,1	8,9	26,1	13:19	16:41	00:09:26	12:20
	7	Loc. Due Ponti	↷	v.Rigossa	1,6	10,5	24,5	13:21	16:42	00:11:20	12:22
	3	Fossa	↑	v.Fiorentina-sp.98	2,5	13,0	22,0	13:24	16:45	00:13:52	12:25
	10	Sala	↑	sp.123	4,0	17,0	18,0	13:29	16:49	00:18:37	12:30
	28	Ruffio	↑	sp.123	6,1	23,1	11,9	13:36	16:56	00:25:51	12:37
	28	Ponte Pietra	↶	ss.304-v.Cesenatico	1,5	24,6	10,4	13:38	16:58	00:27:24	12:39
	32	Cesena-v.le Marconi	↷	v.le Marconi-C.Comandini	2,5	27,1	7,9	13:41	17:01	00:30:25	12:42
	44	Cesena	↶	P.d.Libertà - C.so Cavour	1,9	29,0	6,0	13:44	17:03	00:32:42	12:54 •
	32	Sant'Egidio	↶	v.Boscone	2,0	31,0	4,0	13:46	17:05	00:34:46	12:57
	27	Via Calcinaro	↷	sp.140	2,1	33,1	1,9	13:48	17:07	00:36:56	12:59
	21	CESENA	↑	Technogym Village	1,9	35,0	0,0	13:50	17:09	00:38:53	13:02

NOTE/NOTES

Partenza primo corridore :

circa 13:10

Arrivo ultimo corridore:

circa 17:10



Intermedi:

km 13 - Fossa

km 23.1 - Ruffio

km 29 - Cesena





**KOMOOT IS TAKING THE GIRO
FROM ORTONA TO ROME.**

**WHERE WILL IT
TAKE YOU?**



FIND, PLAN, AND SHARE

YOUR ADVENTURES WITH KOMOOT.

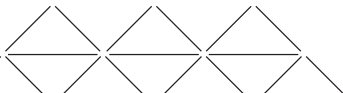
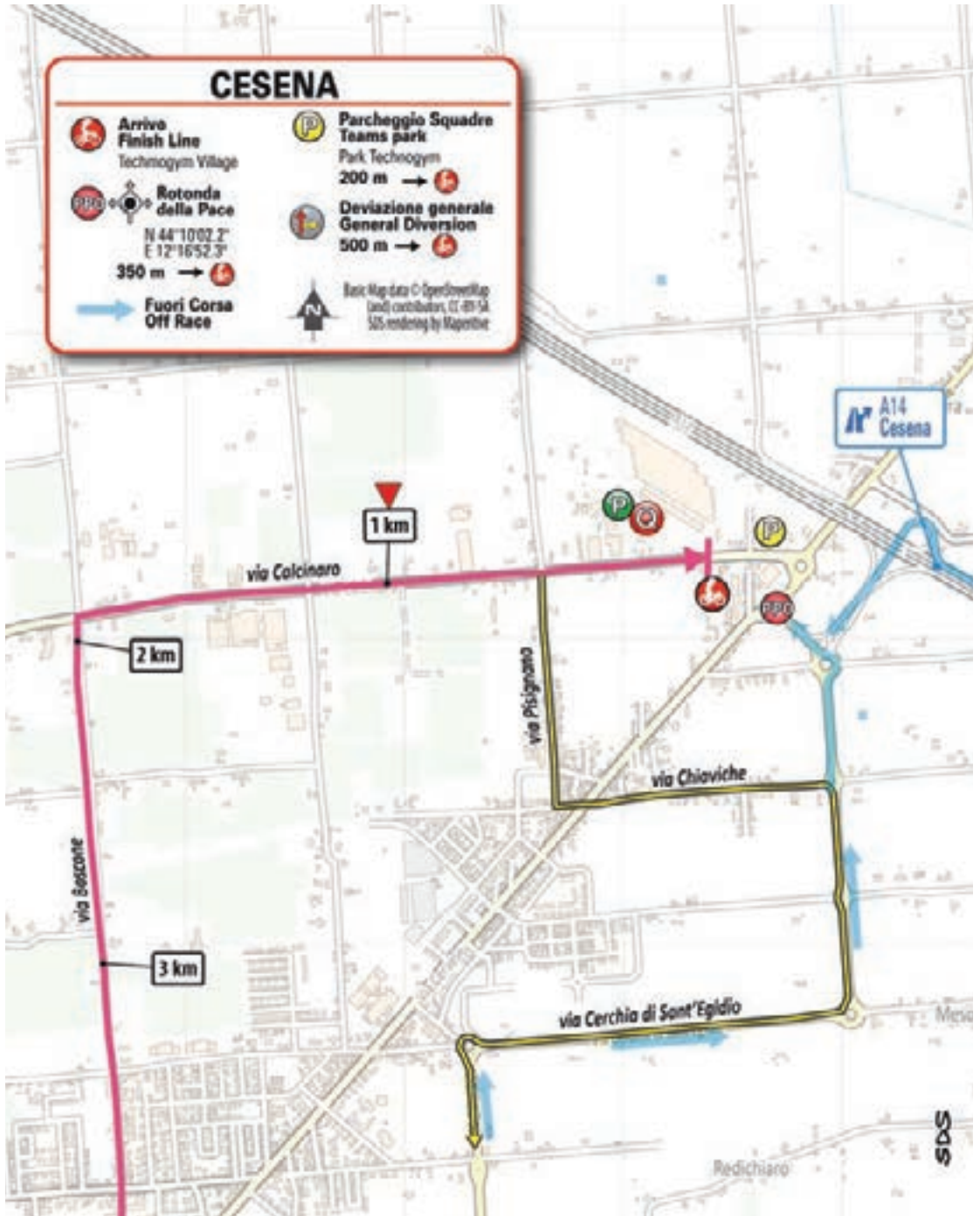


Ultimi Km - *Final Km*

Ultimi 3 km dopo l'abitato di Cesena piatti e rettilinei con una sola curva a 1900 m dall'arrivo. Rettilineo finale di 1900 m su asfalto largo 7 m.

Past urban Cesena, the final 3 km are pan flat and straight, with just one bend 1,900 m before the finish. The home straight (1,900 m) is on 7 m wide tarmac.







STAGE 09



Arrivo | *Finish*: **SP140 Via Calcinaro - Cesena (FC)** - ore 17.10



Quartiertappa | *Race Headquarters*:
Direzione, segreteria, giuria, accrediti, sala stampa
Management, permanence, jury, accreditation, press room - ore 10.00 - 21.00
TECHNOGYM VILLAGE - CESENA (FC)



Accrediti | *Accreditations*:
METANAUTO - Via Cervese - CESENA (FC)

Accrediti | *Accreditations*: ore 10.00 - 13.00 / 14.00 - 17.00

Accrediti stampa | *Press Accreditations*: ore 10.00 - 13.00



Controllo antidoping | *Anti-doping control*: Studio mobile presso il traguardo
Doping control station at the finish area



GIROLAND: **Piazza del Popolo - Cesena (FC)** - ore 14:00 - 19:00





RIPOSO



SCANDIANO

Quartiertappa | *Race Headquarters:*

Direzione, segreteria, giuria, accrediti, sala stampa

Management, permanence, jury, accreditation, press room

CINEMA TEATRO BOIARDO - Viale XXV Aprile Scandiano (RE)

dalle 15:00 alle 18:00

15

MAY
2023

MONDAY

Il Grande ciclismo è Rai



Giro d'Italia 2023
dal 6 al 28 maggio
in diretta

Rai 2

Rai Sport

Rai Play

Rai Radio 1




Giro d'Italia
Official Partner
2023



IL NOLEGGIO CHE GIRA L'ITALIA



CI TROVI A: ALBA | ALBIGNASEGO | ALESSANDRIA | AREZZO | ASTI | BERGAMO | BOLOGNA | BRUGHERIO | CAIRO MONTENOTTE
CASALE MONFERRATO | CASTEGNATO | CERIALE | CODOGNO | FERRARA | FIRENZE | FORLÌ | FOSSANO | GARBAGNATE MONASTERO
GENOVA | IMOLA | IVREA | LA SPEZIA | LIVORNO | LUCCA | MASSA | MODENA | MONCALIERI | MONDOVÌ | NOVARA | PARMA | PERUGIA
PIACENZA | PIANTEDO | PINEROLO | PORDENONE | RAVENNA | REZZATO | RHO | RIMINI | RIVALTA DI TORINO | RORETO DI CHERASCO
SAN GIORGIO IN BOSCO | SAN GIULIANO MILANESE | SASSUOLO | SAVONA | SETTIMO TORINESE | SONDRIO | UDINE | VENEZIA | VERCELLI | VERONA



MOLLO S.R.L. - Tel 199.11.77.66 | info@mollonoleggio.com | mollonoleggio.com | #noleggiamosoluzioni®



STAGE
10

SCANDIANO >
VIAREGGIO



16 | MAY
2023

TUESDAY

196 KM







STAGE
10

SCANDIANO > VIAREGGIO

16 | MAY
2023

TUESDAY

196 KM



PARTENZA / START

SCANDIANO

Parco della Resistenza

ore 12.05



ARRIVO / FINISH

VIAREGGIO

Piazza Mazzini

ore 17.15





SCANDIANO



Abitanti

25.663



Luoghi di interesse

La Rocca dei Boiardo è un complesso monumentale risalente agli inizi del Trecento, dove Matteo Maria Boiardo scrisse L'Orlando innamorato. A due passi, in via Magati, si incontra la casa natale del noto biologo Lazzaro Spallanzani. Sulle colline si trova l'iconico monte delle Tre Croci, la terrazza sulla città più amata dagli scandianesi. Suggestivo anche il vicino albero monumentale conosciuto come la Grande Quercia. Nella frazione di Arceto si può ammirare il caratteristico castello medievale.

The Rocca dei Boiardo is a monumental complex dating from the early 1300s, where Matteo Maria Boiardo wrote 'Orlando in love'. Nearby, on the Via Magati, is the birthplace of the renowned biologist Lazzaro Spallanzani. To get the best vantage point over the town, climb up the Monte delle Tre Croci – the locals know best. The veteran tree known as the 'Grande Quercia' (big oak) is an iconic sight. The mediaeval castle of Arceto, nearby, is also a must see.



Intavola

Parmigiano Reggiano, tortelli, cappelletti, aceto balsamico tradizionale, erbazzone (mix di spinaci, bietole, aromi tra due fogli di pasta sfoglia), torta Boiardo (al cioccolato e noci).

Parmigiano Reggiano, tortelli, cappelletti, traditional balsamic vinegar, erbazzone (spinach and chard in puff pastry), torta Boiardo (chocolate and walnut cake).



Vini

Colli di Scandiano e di Canossa Lambrusco DOC e Spergola DOC.

Colli di Scandiano e di Canossa Lambrusco DOC and Spergola DOC.



Eventi

Fiera di San Giuseppe (19 marzo), FestivalLOVE (fine maggio), Spergolonga (autunno).

Fiera di San Giuseppe (19 March), FestivalLOVE (late May), Spergolonga (autumn).

VIAREGGIO



Abitanti

60.669



Luoghi di interesse

La Passeggiata di Viareggio è uno dei luoghi più affascinanti della Versilia: una lunga via pedonale costellata da edifici con tratti liberty e déco. Il palazzo delle Muse, nato come Ospizio Marino, oggi ospita la biblioteca comunale, il centro documentario storico e la Galleria di Arte Moderna e Contemporanea. La Torre Matilde è un caratteristico esempio di architettura militare del XVI secolo.

The promenade in Viareggio – a long pedestrian street lined with beautiful Art Deco and Art Nouveau buildings – is one of the most fascinating spots in Versilia. The Palazzo delle Muse, originally a seaside nursing home, now contains the public library, the historic documentation centre and the modern and contemporary art gallery. Main sights also include the Torre Matilde, a typical example of 16 century military architecture.



In tavola

Pasta alla trabaccolara (con pesci di fondale cotti col pomodoro e insaporiti con vino ed erbe aromatiche), risotto con seppie e bietole, cacciucco alla viareggina, spaghetti con nicchi (arselle o telline) o con coltellacci (cannolicchi), scarpaccia (dolce con zucchine tagliate molto sottili).

Pasta alla trabaccolara (in a groundfish and tomato sauce, seasoned with wine and herbs), risotto with cuttlefish and chard, cacciucco alla viareggina, spaghetti 'con nicchi' or 'con coltellacci' (with coquina clams or razor clams, respectively), scarpaccia (sweet pancake made with thinly sliced courgettes).



Segni particolari

Viareggio è il cuore di uno dei più importanti distretti nautici. Sono 10 i principali brand della cantieristica mondiale che hanno qui il proprio quartier generale.

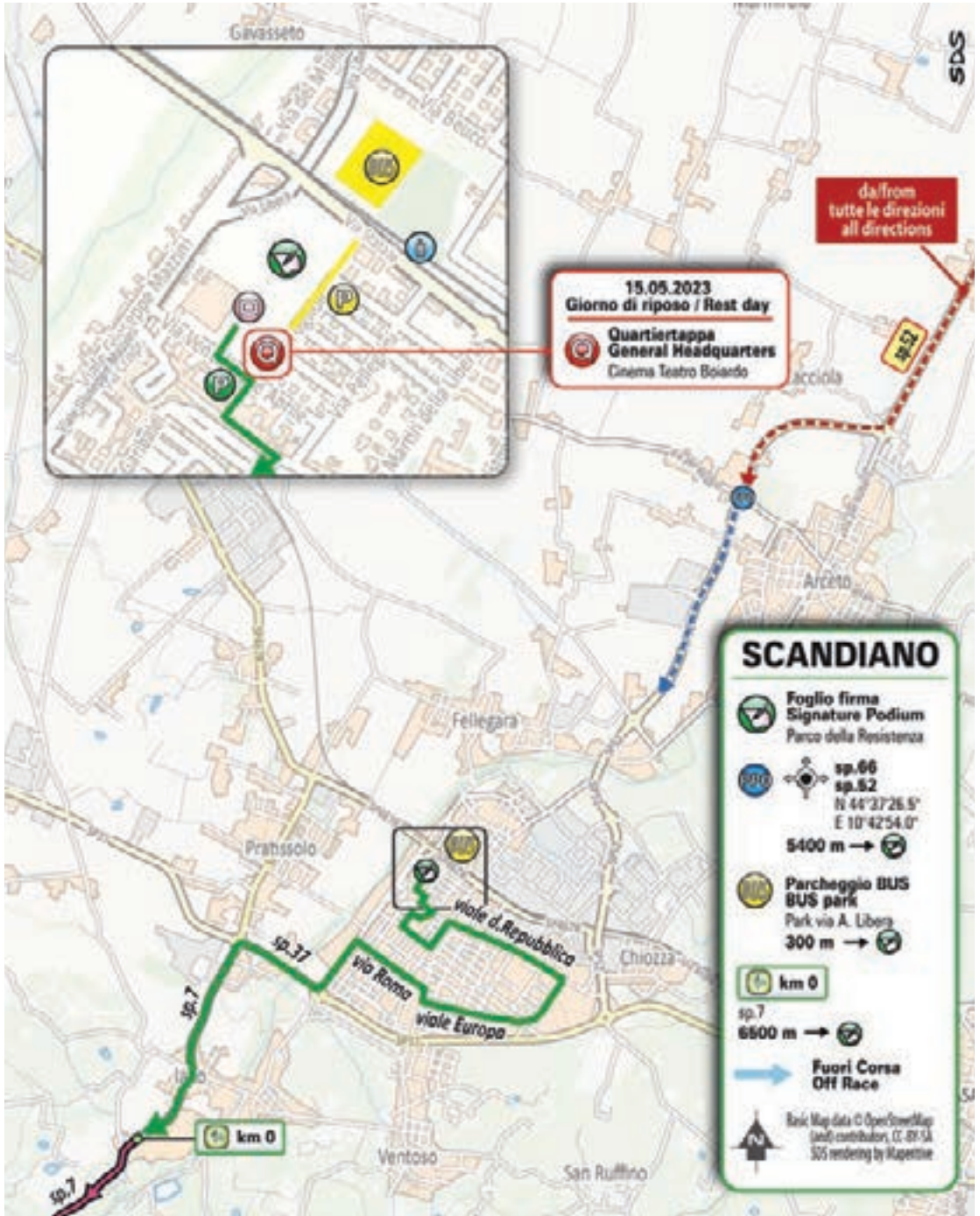
Viareggio is home to one of the major shipbuilding areas, with 10 of the world's top builders headquartered here.



Eventi

Carnevale (dal 1873, tra le più spettacolari feste in Italia), Viareggio Cup (competizione calcistica internazionale giovanile), Premio Letterario Viareggio Rèpaci.

The carnival (one of the most spectacular festivals in Italy since 1873), Viareggio Cup (an international youth association football tournament), Premio Letterario Viareggio Rèpaci.





Ritrovo di Partenza | *Start Meeting Point*: **Parco della Resistenza – Scandiano (RE)**

Foglio firma | *Pre-stage operations and signing-in*: **ore 10.45 – 12.00**

Partenza | *Start*: **ore 12.05**

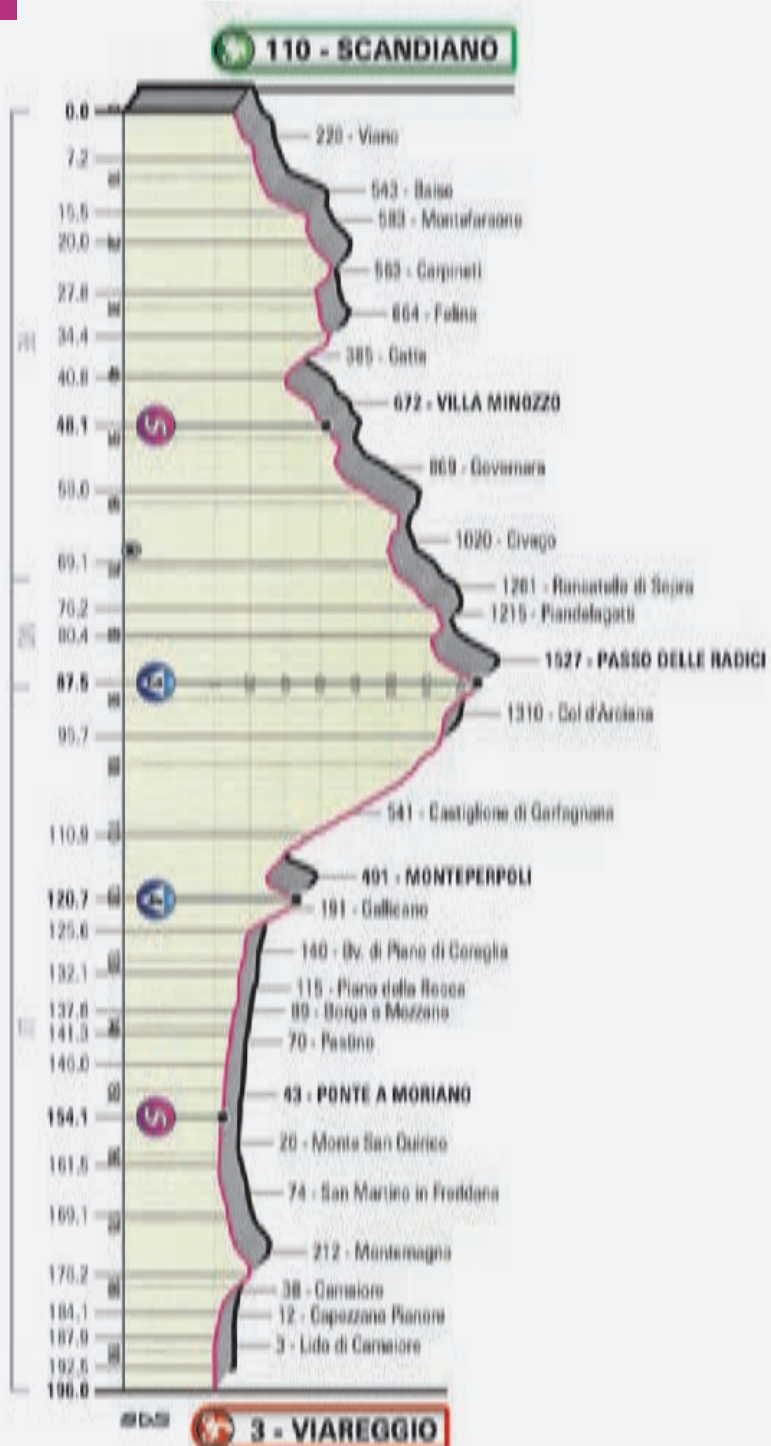


ore 12.20 (trasferimento/transfer 6.500m)



Accrediti | *Accreditations*: **Via Statale – Scandiano (RE)**





Il percorso

The route

Tappa mossa che scollina l'appennino toscano verso il mar Tirreno. Con una serie di saliscendi sempre più prolungati si scala la salita del Passo delle Radici che complessivamente può essere considerata lunga quasi 40 km (pendenze sempre molto blande salvo gli ultimi 3 km). Discesa veloce e articolata fino a Castelnuovo Garfagnana seguita dalla breve ascesa a Monteperpoli. Segue quindi un lungo falsopiano a scendere fino alla zona di Lucca per portarsi attraverso Camaiore alla costa e all'arrivo.

A rolling stage that clears the Tuscan Apennines, heading for the Tyrrhenian Sea. Following increasingly longer undulations, the route negotiates the Passo delle Radici climb, which, overall, can be considered almost 40 km long. Except for the last 3 km, the gradients are weak. After a fast running and technical descent into Castelnuovo Garfagnana, the route takes in a short climb to Monteperpoli. A long false flat down, passing just outside Lucca, leads through Camaiore to the coast, and all the way to the finish.



STAGE 10



ALTTUDINE
ALTITUDE

LOCALITÀ
PLACE

KM PARZIALI
PARTIAL KM

KM PERCORSI
COVERED KM

KM DA PERCORRERE
KM TO BE COVERED

MEDIA KM/ORA
AVERAGE SPEED

42 **40** **38**
hh.mm. hh.mm. hh.mm.

CAROVANA
CARAVAN

PROVINCIA DI REGGIO EMILIA

	95	SCANDIANO	↑	Start Village	6,5			12.05	12.05	12.05	10.35
	110	SCANDIANO	↑	km 0	0,0	0,0	196,0	12.20	12.20	12.20	10.50
	228	Viano	↑	sp.7	7,2	7,2	188,8	12.30	12.30	12.31	10.57
	301	Bv. per Baiso	↔	sp.107	5,5	12,7	183,3	12.38	12.39	12.40	11.03
	543	Baiso	↔	sp.7	2,8	15,5	180,5	12.46	12.48	12.50	11.07
	583	Montefaraone	↔	sp.7	4,5	20,0	176,0	12.53	12.55	12.58	11.13
	563	Carpineti	↑	v.Crispi-sp.7	7,8	27,8	168,2	13.03	13.06	13.09	11.23
	664	Felina	↔	v.F.Ili Kennedy-sp.9	6,6	34,4	161,6	13.13	13.16	13.19	11.32
	385	Gatta	↔	sp.9	6,4	40,8	155,2	13.21	13.24	13.28	11.40 ●
	672	Villa Minozzo	↑	sp.8	7,3	48,1	147,9	13.33	13.37	13.42	12.04
	869	Governara	↑	sp.9	9,9	58,0	138,0	13.47	13.52	13.58	12.16
	980	galleria	↑	110m	8,9	66,9	129,1	14.00	14.06	14.13	12.26
	1020	Civago	↑	v.Costa-sp.96	2,2	69,1	126,9	14.04	14.10	14.16	12.29

PROVINCIA DI MODENA

	1281	Roncatello di Sopra	↔	sp.38	7,1	76,2	119,8	14.15	14.22	14.29	12.38
	1215	Piandelagotti	↔	sp.486R	4,2	80,4	115,6	14.21	14.27	14.35	12.44
	1348	Bv. per Passo delle Radici	↔	sp.323	4,7	85,1	110,9	14.28	14.35	14.44	12.50
	1527	Passo delle Radici	↑	sp.72	2,4	87,5	108,5	14.36	14.44	14.53	12.53

PROVINCIA DI LUCCA

	1310	Col d'Arciana	↑	sp.72	8,2	95,7	100,3	14.46	14.54	15.04	13.06
	541	Castiglione di Garfagnana	↑	sp.72	15,2	110,9	85,1	15.05	15.14	15.25	13.29
	275	Castelnuovo di Garfagnana	↔	sp.43	7,1	118,0	78,0	15.14	15.23	15.34	13.59 ●
	491	Monteperpoli	↑	sp.43	2,7	120,7	75,3	15.22	15.32	15.44	14.03
	191	Galliciano	↔	sp.20	4,9	125,6	70,4	15.28	15.39	15.51	14.26 ●
	140	Bv. di Piano di Coreglia	↑	sp.20	6,5	132,1	63,9	15.36	15.47	16.00	14.33
	115	Piano della Rocca	↑	sp.20	5,7	137,8	58,2	15.43	15.55	16.08	14.39
	89	Borgo a Mozzano	↑	P.Serchio-ss.12	3,5	141,3	54,7	15.47	15.59	16.12	14.43
	70	Pastino	↑	sp.20	4,7	146,0	50,0	15.53	16.05	16.19	14.48



S	ALTEZZA ALTITUDE	LOCALITÀ PLACE		KM PARZIALI PARTIAL KM	KM PERCORSI COVERED KM	KM DA PERCORRERE KM TO BE COVERED	MEDIA KM/ORA AVERAGE SPEED			CAROAVANA CARAVAN	
							42	40	38		
							hh.mm.	hh.mm.	hh.mm.		
S	43	Ponte a Moriano	↑	ss.12	8,1	154,1	41,9	16.03	16.16	16.30	14.57
	37	Bv. di Marlia	↔	Ponte D.Chiesa-sp.25	1,8	155,9	40,1	16.06	16.18	16.32	14.59
	20	Monte San Quirico	↔	sp.1	5,6	161,5	34,5	16.13	16.25	16.40	15.05
	74	San Martino in Freddana	↑	sp.1	7,6	169,1	26,9	16.24	16.37	16.52	15.13
	212	Montemagno	↑	sp.1	9,1	178,2	17,8	16.37	16.51	17.06	15.23
	38	Camaiore	↑	sp.1	5,9	184,1	11,9	16.44	16.58	17.15	15.44 •
	12	Capezzano Pianore	↔	v.Italica	3,8	187,9	8,1	16.49	17.03	17.20	15.49
	3	Lido di Camaiore	↔	v.Colombo	4,6	192,5	3,5	16.54	17.09	17.26	15.54
S	3	VIAREGGIO	↑	P.Mazzini	3,5	196,0	0,0	16.59	17.14	17.30	15.57

NOTE/NOTES

- S** **Traguardo Volante:**
km 48.1 - Villa Minozzo
km 154.1 - Ponte a Moriano
- V** **Gran Premio della Montagna:**
km 87.5 - Passo delle Radici - m 1527 (2ª cat.)
km 120.7 - Monteperpoli - m 491 (4ª cat.)

G **Galleria/Tunnel:**
km 66.9



STAGE

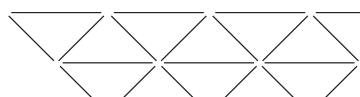
10



Ultimi Km-*Final Km*

Ultimi 3 km completamente rettilinei e piatti sul lungomare prima di Camaiore e poi di Viareggio. Arrivo su strada asfaltata di larghezza 8 m.

The last 3 km run flat and straight along the seafront, from Camaiore to Viareggio. The finish line sits on an 8 m wide tarmac road.







LE GRANDI SFIDE RICHIEDONO ENERGIA



Visa SpA Fornitore Ufficiale del **Giro d'Italia 2023**

presente sul traguardo di ogni tappa per garantire l'Energia necessaria allo svolgimento del grande evento con gruppi elettrogeni a ridottissimo impatto ambientale.

GRUPPI ELETTOGENI

Produzione, Vendita e Noleggio in tutto il mondo

www.visa.it



MADE IN ITALY



Arrivo | *Finish*: **Piazza Mazzini - Viareggio (LU)** - ore 17.15



Quartiertappa | *Race Headquarters*:

Direzione, segreteria, giuria, accrediti, sala stampa

Management, permanence, jury, accreditation, press room - ore 10.00 - 21.00

Accrediti | *Accreditations*: ore 10.00 - 13.00 / 14.00 - 17.00

Accrediti stampa | *Press Accreditations*: ore 10.00 - 13.00

PRINCIPINO EVENTI - Viale G.Marconi 130 - Viareggio (LU)



Controllo antidoping | *Anti-doping control*: Studio mobile presso il traguardo
Doping control station at the finish area



GIROLAND: **Passeggiata Viale Marconi - Viareggio (LU)** - ore 14:00 - 19:00



SE SIETE PIGNONI QUESTA LINEA È PER VOI



PRODOTTI PER I CICLISTI PIÙ ESIGENTI

SVITOL BIKE è la linea completa per la manutenzione della bici con prodotti specifici e dalle alte prestazioni, pensata per chi ama davvero pedalare, anche per i pignoni.

www.svitol.it





Giro d'Italia
Prodotto
Ufficiale
2023



BIKE



STAGE

11

CAMAIORE >
TORTONA



17 | MAY
2023

WEDNESDAY

219 KM





LEGENDA / KEY

-  **Traguardo volante
Intermediate Sprint**
-  **GPM (con categoria)
KOM (categorized)**
-  **Galleria
Tunnel**
-  **Passaggio a livello
Level Crossing**
-  **Percorso Fuori Corsa
Off Race**



Basic Map data © OpenStreetMap
 (and) contributors, CC-BY-SA
 2025 rendering by Napsis

CAMAIORE > TORTONA

17 | MAY
2023

WEDNESDAY

219 KM



PARTENZA / START

CAMAIORE

Piazza XXIV Maggio

ore 11.25



ARRIVO / FINISH

TORTONA

Corso Cavour

ore 17.15



CAMAIORE



CAMAIORE



Abitanti

31.586



Luoghi di interesse

Punta di diamante della costa è il Pontile "Bellavista Vittoria". A nord-est si trova il Parco Bussoladomani in cui, a partire degli anni '60, sorgeva il tendone di Sergio Bernardini, dove hanno cantato e suonato artisti di fama internazionale. Particolare importanza rivestono le frazioni di Monteggiori, rocca medievale, e di Casoli, con le vicine cascate di Candalla e gli sgraffiti, antica tecnica di decorazione parietale.

The 'Bellavista Vittoria' pier is the highlight of the shoreline. The Parco Bussoladomani, to the north east, has long been a leading venue for music events with national and international artists, starting as a little more than a tent in the 1960s under Sergio Bernardini. Special mention should also be made of Monteggiori, a lovely mediaeval village, and Casoli, which is renowned for the nearby Candalla falls and for its iconic 'sgraffiti' (an ancient wall painting method).



In tavola

Torta di Pepe, o "Torta co' pizzi" (sfoglia a base di acqua, farina, uova e sale riempita con un impasto a base di riso, bieta, prezzemolo, pecorino, uova, sale e pepe), tordelli (pasta all'uovo ripiena di trito a base di manzo, maiale, pane ammorbidito nel brodo, parmigiano, pecorino, noce moscata, prezzemolo e "peporino", ovvero il timo).

Torta di pepe, or 'torta co' pizzi' (a savoury pie made with rice, chard, parsley, pecorino cheese, eggs and pepper), tordelli (fresh pasta stuffed with beef and pork mince, bread steeped in broth, parmigiano and pecorino cheese, nutmeg, parsley and thyme).



Eventi

È la Via dell'Orto (primavera), Fiera di Ognissanti (1-2 novembre), Festa Pic (ottobre, dedicata ai sapori piccanti), Follie di Ferragosto (fiera-mercato dedicata al vintage e all'antiquariato), Processione di Gesù Morto (ogni tre anni il venerdì di Pasqua), Corpus Domini.

È la Via dell'Orto (spring), Fiera di Ognissanti (1-2 November), Festa Pic (October, a festival of spicy flavours), Follie di Ferragosto (a market exhibition of antiques and vintage items), Processione di Gesù Morto (taking place every three years on Good Friday, commemorating Jesus' death), Corpus Christi.

TORTONA



Abitanti

26.543



Luoghi di interesse

Simboli di Tortona sono il campanile del Santuario della Madonna della Guardia e i ruderi della Torre del Castello. Il cuore della città è Piazza Duomo, con la cattedrale, il Palazzo vescovile e il Palazzetto medievale, sede di una pinacoteca con opere di Pellizza da Volpedo e altri divisionisti. Poco distante si trova la chiesa di Santa Maria dei Canali (1040).

The bell tower of the Madonna della Guardia sanctuary and the ruins of the castle tower are the signature landmarks of Tortona. Main sights in the central Piazza Duomo include the cathedral and the bishop's palace, which hosts an art gallery featuring artwork by Pellizza da Volpedo and other Divisionists. The nearby church of Santa Maria dei Canali (1040) is also worth a visit.



In tavola

Salame nobile del Giarolo, formaggio Montebore, fragolina di Tortona, "anlot" (agnolotti ripieni di stufato di manzo conditi con il sugo della tritatura dello stufato o con il suo fondo di cottura), pasta all'ajà (tagliatelle condite con una salsa ottenuta pestando nel mortaio noci, aglio e burro).

Salame nobile del Giarolo, Montebore cheese, fragolina di Tortona (a local strawberry variety), 'anlot' (agnolotti stuffed with beef stew and seasoned with pan sauce), pasta all'ajà (tagliatelle seasoned with a sauce made from crushed walnuts, garlic and butter).



Vini

Timorasso DOC, Barbera DOC dei Colli Tortonesi.

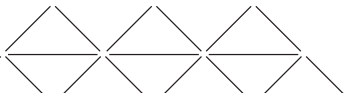
Timorasso DOC, Barbera DOC dei Colli Tortonesi.



Eventi

Santa Croce (seconda domenica di maggio), AssaggiaTortona (ultimo fine settimana di maggio), Cantarà e Catanaj (mercato dell'antiquariato, ultime domeniche di aprile, settembre e novembre).

Santa Croce (on the second Sunday in May), AssaggiaTortona (on the last weekend in May), Cantarà e Catanaj (antiques marketplace, on the last Sunday in April, September and November).





Ritrovo di Partenza | *Start Meeting Point*: **Piazza XXIV Maggio - Camaiore (LU)**

Foglio firma | *Pre-stage operations and signing-in*: **ore 10.05 - 11.20**

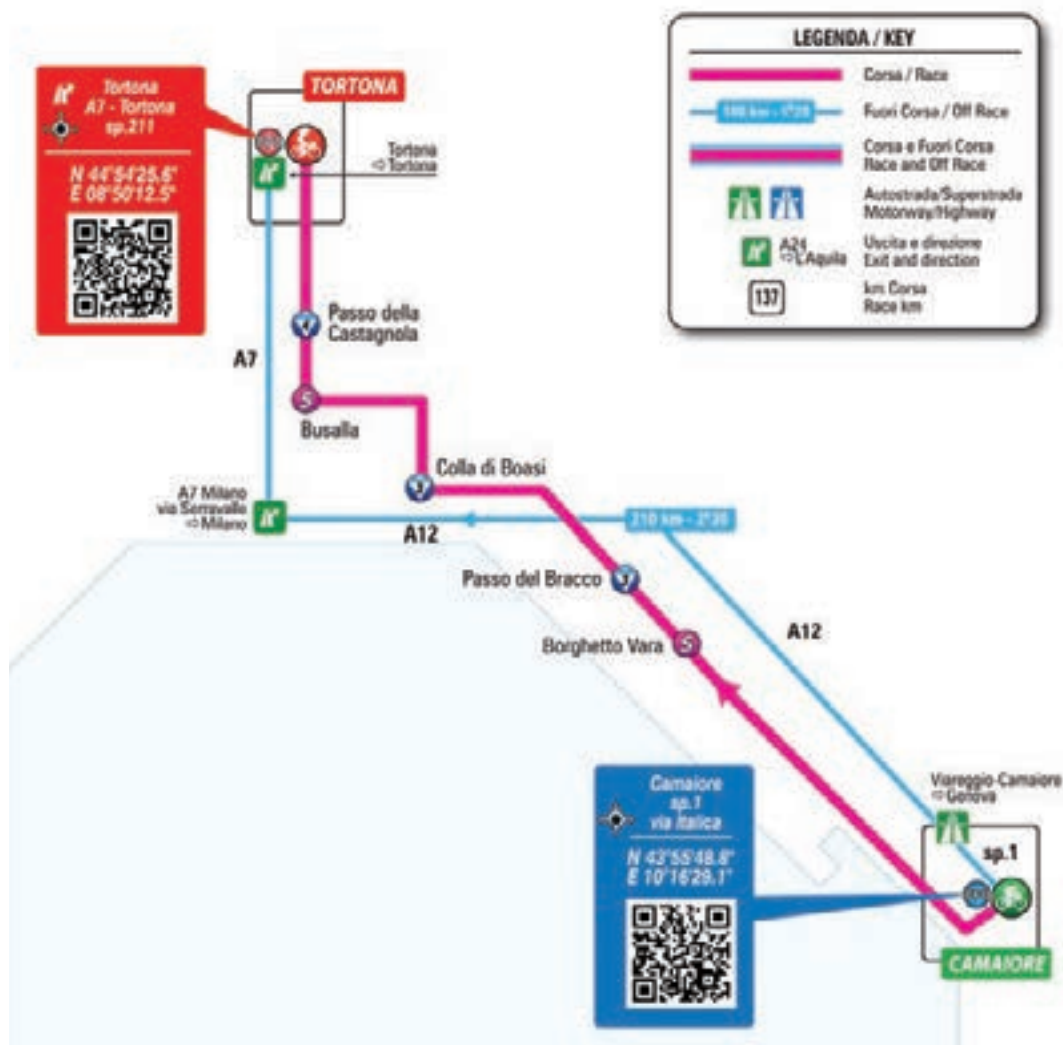
Partenza | *Start*: **ore 11.25**



ore 11.45 (trasferimento/transfer 10.000m)

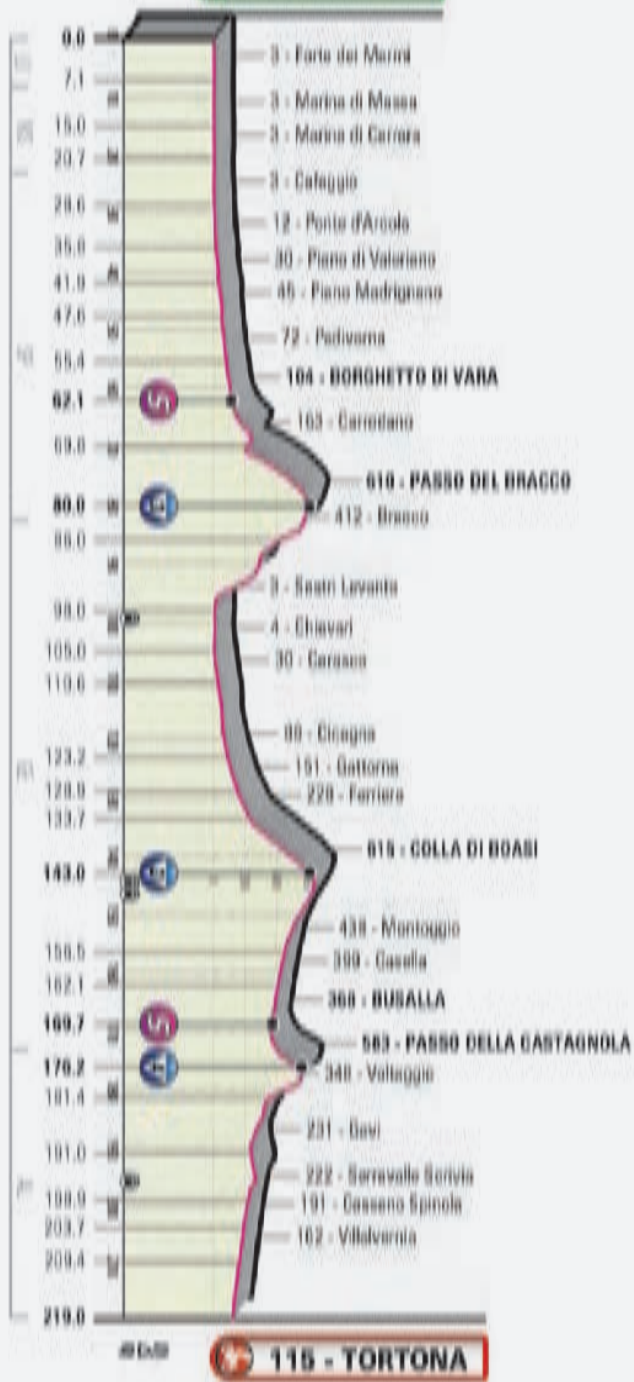


Accrediti | *Accreditations*: **Via Bellosguardo (Parcheggio Stadio) - Camaiore (LU)**





3 - CAMAIORE



Il percorso

The route

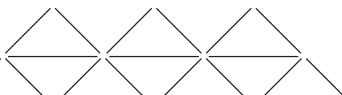
È la tappa più lunga del Giro (219 km). Prima parte pianeggiante fino allo spezzino dove si entra nell'Appennino Ligure che si supera attraverso il passo del Bracco e la Colla di Boasi. Si percorrono strade prevalentemente a carreggiata ristretta in continuo saliscendi e con numerose curve. Si attraversa quindi la valle e con il Passo della Castagnola si entra nella pianura alessandrina. Ultimi 30 km su strade larghe e rettilinee con la consueta presenza di rotatorie e altri ostacoli alla circolazione.

At 219 km, this is the longest stage of the Giro. Flat at first, the route reaches the province of La Spezia and crosses the Ligurian Apennines through the Passo del Bracco and the Colla di Boasi. The roads are wavy and curving, and mostly narrow. The route travels across the valley, entering the plain around Alessandria via the Passo della Castagnola. The roads are wide and straight over the last 30 km, with some roundabouts and other traffic obstacles along the way.





ALTTUDINE ALTITUDE	LOCALITÀ PLACE		KM PARZIALI PARTIAL KM	KM PERCORSI COVERED KM	KM DA PERCORRERE KM TO BE COVERED	MEDIA KM/ORA AVERAGE SPEED			CAROVANA CARAVAN		
						42	40	38			
						hh.mm.	hh.mm.	hh.mm.			
PROVINCIA LUCCA											
	35	CAMAIORE	↑	Start Village	10,0			11.25	11.25	11.25	9.55
	3	CAMAIORE	↑	km 0	0,0	0,0	219,0	11.45	11.45	11.45	10.15
	3	Forte dei Marmi	↑	v.d.Repubblica	7,1	7,1	211,9	11.54	11.54	11.54	10.22
PROVINCIA DI MASSA CARRARA											
	3	Marina di Massa	↑	Lungomare di Ponente	7,9	15,0	204,0	12.03	12.04	12.05	10.29
	3	Marina di Carrara	↑	v.Colombo	5,7	20,7	198,3	12.10	12.12	12.13	10.34
PROVINCIA DI LA SPEZIA											
	3	Cafaggio	↑	sp.432	7,9	28,6	190,4	12.20	12.22	12.24	10.41
	6	Romito Magra	↔	ss.1	4,1	32,7	186,3	12.27	12.28	12.30	10.45
	12	Ponte d'Arcola	↑	ss.1	3,1	35,8	183,2	12.31	12.33	12.36	10.49
	22	Fornola	↑	sp.10	2,7	38,5	180,5	12.35	12.37	12.40	10.52
	30	Piano di Valeriano	↑	sp.10	3,4	41,9	177,1	12.40	12.43	12.46	11.15
	45	Piano Madrignano	↔	sp.10	5,7	47,6	171,4	12.49	12.52	12.55	11.21
	72	Padivarna	↔	ss.1	7,8	55,4	163,6	13.00	13.04	13.08	11.30
	104	Borghetto di Vara	↑	ss.1	6,7	62,1	156,9	13.10	13.14	13.19	11.52 •
	163	Carrodano	↑	ss.1	7,7	69,8	149,2	13.22	13.26	13.31	12.01
	479	Mattarana	↑	ss.1	5,1	74,9	144,1	13.34	13.40	13.47	12.08
	610	Passo del Bracco	↑	ss.1	5,1	80,0	139,0	13.43	13.49	13.56	12.16
PROVINCIA DI GENOVA											
	412	Bracco	↑	ss.1	6,0	86,0	133,0	13.50	13.57	14.04	12.25
	3	Sestri Levante	↑	v.Fascie-ss.1	12,0	98,0	121,0	14.05	14.12	14.21	12.43
	22	galleria	↑	620m	1,3	99,3	119,7	14.07	14.14	14.23	12.44
	4	Chiavari	↔	v.Kasman-sp.225	5,7	105,0	114,0	14.14	14.22	14.31	13.05 •
	30	Carasco	↑	ss.225	5,6	110,6	108,4	14.22	14.30	14.40	13.26 •
	88	Cicagna	↑	ss.225	12,6	123,2	95,8	14.41	14.50	15.00	13.41
	151	Gattorna	↑	ss.225	5,7	128,9	90,1	14.49	14.58	15.09	14.03 •
	228	Ferriere	↑	sp.77	4,8	133,7	85,3	14.56	15.06	15.17	14.08



ALTTUDINE ALTITUDE	LOCALITÀ PLACE		KM PARZIALI PARTIAL KM	KM PERCORSI COVERED KM	KM DA PERCORRERE KM TO BE COVERED	MEDIA KM/ORA AVERAGE SPEED			CAROVANA CARAVAN	
						42 hh.mm.	40 hh.mm.	38 hh.mm.		
	615 Colla di Boasi	↖	galleria 165m - ss.45	9,3	143,0	76,0	15.19	15.31	15.45	14.21
	660 galleria	↑	1377m	0,5	143,5	75,5	15.21	15.33	15.46	14.21
	600 Bv. per Montoggio	↖	sp.226	2,7	146,2	72,8	15.24	15.36	15.50	14.25
	438 Montoggio	↑	sp.226	10,3	156,5	62,5	15.37	15.50	16.04	14.39
	399 Casella	↑	v.Roma-sp.226	5,6	162,1	56,9	15.44	15.57	16.12	15.00 •
	368 Busalla	↖	ss.35	7,6	169,7	49,3	15.53	16.06	16.22	15.07
	350 Borgo Fornari	↖	sp.7	1,4	171,1	47,9	15.55	16.08	16.24	15.10
PROVINCIA DI ALESSANDRIA										
	583 Passo della Castagnola	↑	sp.163	5,1	176,2	42,8	16.07	16.22	16.39	15.16
	348 Voltaggio	↖	sp.160	5,2	181,4	37,6	16.13	16.28	16.45	15.22
	231 Gavi	↖	sp.161-ss.35	9,6	191,0	28,0	16.25	16.41	16.58	15.33
	290 galleria	↑	200m	4,1	195,1	23,9	16.28	16.44	17.01	15.38
	222 Serravalle Scrivia	↑	ss.35	3,8	198,9	20,1	16.33	16.49	17.06	15.41
	191 Cassano Spinola	↑	sp.35	4,8	203,7	15,3	16.39	16.55	17.13	15.46
	162 Villalvernia	↑	sp.35	5,7	209,4	9,6	16.45	17.02	17.20	15.52
	115 TORTONA	↑	C.so Cavour	9,6	219,0	0,0	16.57	17.14	17.32	16.01

NOTE/NOTES

**Traguardo Volante:**

km 62.1 Borghetto di Vara
km 169.7 Busalla

**Gran Premio della Montagna:**

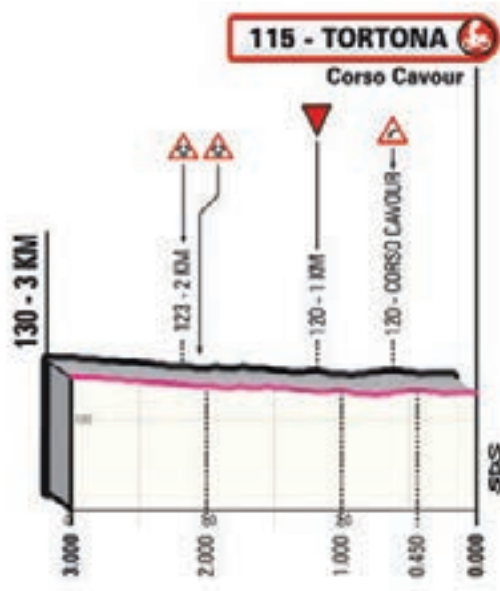
km 80 - Passo del Bracco - m 610 (3^a cat.)
km 143 - Colla di Boasi - m 615 (3^a cat.)
km 176.2 - Passo della Castagnola - m 583 (4^a cat.)

**Galleria/Tunnel:**

km 99.3 - 143 - 143.5 - 195.1

• **Sosta Carovana**

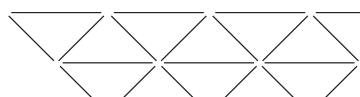
Sosta Carovana fuori percorso/Adv Parade Stop
Out of Race: Ceparana 10.55-11.15

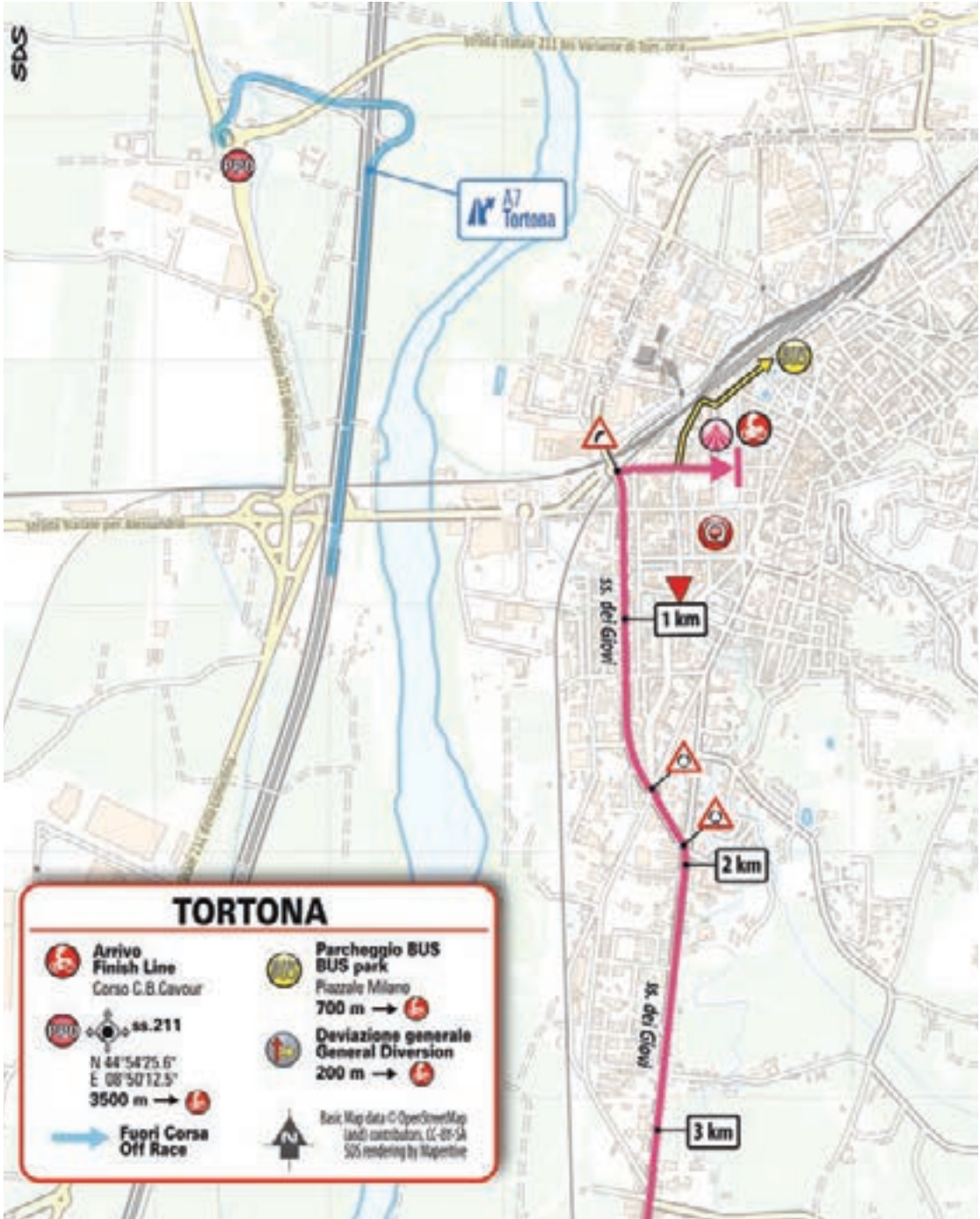


Ultimi Km-*Final Km*

Ultimi chilometri praticamente sempre rettilinei intervallati da alcune rotonde. Ultima curva (sempre su rotonda) a circa 500 m dall'arrivo, segue il rettilineo finale di 450 m in asfalto di larghezza 8 m.

The final kilometres are essentially straight, with just a few roundabouts along the route. There is one last bend (on a roundabout) approx. 500 m before the finish. The home straight is 450 m long, on 8 m wide tarmac road.





Piemonte palcoscenico
di Sport e Grandi Eventi
per vivere da protagonista
un'esperienza unica

Piemonte

l'esperienza che non ti aspetti

ph. credits G. Grassano - Archivio ALEXALA

[visitpiemonte.com](https://www.visitpiemonte.com)





Arrivo | *Finish*: **Corso Cavour – Tortona (AL)** – ore 17.15



Quartiertappa | *Race Headquarters*:

Direzione, segreteria, giuria, accrediti, sala stampa

Management, permanence, jury, accreditation, press room – ore 10.00 – 21.00

Accrediti | *Accreditations*: ore 10.00 – 13.00 / 14.00 – 17.00

Accrediti stampa | *Press Accreditations*: ore 10.00 – 13.00

SALA MONSIGNOR FRANCESCO REMOTTI – Via Marsala– Tortona (AL)



Controllo antidoping | *Anti-doping control*: Studio mobile presso il traguardo
Doping control station at the finish area



GIROLAND: **Parcheggio Allende – Tortona (AL)** – ore 14:00 – 19:00



Senza patata che **GIRO** sarebbe ?

zefiro



Buona, protetta, unica.

Buona, perché nasce e cresce in un ambiente incontaminato, nel Parco Nazionale della Sila a 1.200 m. s.l.m. dove terreni ricchi di potassio, fertili ed irrigati con acqua purissima, le danno un sapore prelibato.

Protetta, perché la Patata della Sila I.G.P., prodotta secondo un rigido disciplinare di produzione, è protetta dall'Unione Europea che le ha attribuito l'Indicazione Geografica Protetta riconoscendone la qualità e il forte legame con il territorio.

Unica, perché, l'attitudine alla conservazione, la tracciabilità visibile grazie al QR Code presente in etichetta, la sua capillare distribuzione e la disponibilità sul mercato per oltre nove mesi l'anno, la rendono unica nel panorama pataticolo italiano.

cerca la tua videoricetta



Finanziata dal FEASR Misura 3.2.1 del PSR Calabria 2014/2020 (Reg. Ue1305/2013)



STAGE
12

BRA >
RIVOLI

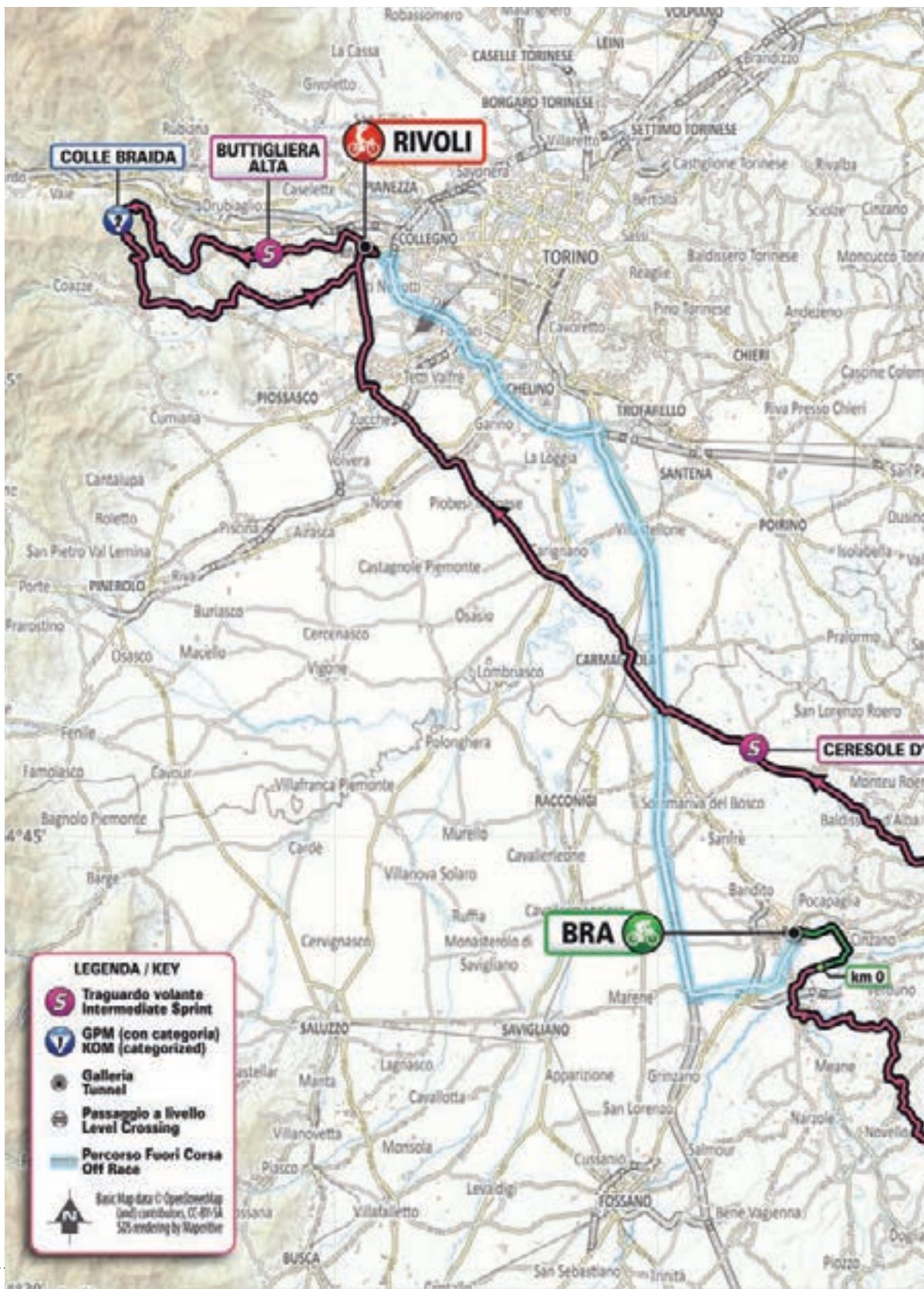


18 | MAY
2023

THURSDAY

179 KM





LEGENDA / KEY

-  **Traguardo volante Intermediata Sprint**
-  **GPM (con categoria) KOM (categorized)**
-  **Galleria Tunnel**
-  **Passaggio a livello Level Crossing**
-  **Porcorso Fuori Corsa Off Race**

Basic Map data © OpenStreetMap
 Quality contributors, CC-BY-SA
 SIS rendering by Napsite

STAGE

12



BRA > RIVOLI

18 | MAY
2023

THURSDAY

179 KM



PARTENZA / START

BRA

Piazza Caduti per la Libertà

ore 12.30



ARRIVO / FINISH

RIVOLI

Corso Francia (incrocio Viale Colli)

ore 17.15

BRA

**Abitanti**

29.818

**Luoghi di interesse**

Il centro della città di origine medievale (Brayda) custodisce diversi capolavori del Barocco piemontese, come la facciata del Palazzo comunale e le chiese di Santa Chiara e della SS. Trinità. In collina la Zizzola, edificio simbolo, ospita un museo multimediale e un parco. Il nucleo più antico di Bra è la frazione di Pollenzo, patrimonio Unesco dal 1997, che ospita l'Università di Scienze Gastronomiche e la Banca del Vino.

The old town (Brayda), dating from the Middle Ages, brims with gems of Piedmont's Baroque architecture, such as the façade of the town hall, and the churches of Santa Chiara and SS. Trinità. The iconic Zizzola, up the hills and surrounded by a park, is home to a multimedia museum. The village of Pollenzo, the oldest part of Bra, is host to the University of Gastronomic Sciences and to the Banca del Vino.

**Intavola**

Salsiccia di Bra (con carni magre di bovino e pancetta di suino), formaggio vaccino di Bra, pane di Bra, verdure degli orti, riso.

Salsiccia di Bra (made with pork belly and lean beef), Bra cow's milk cheese, pane di Bra (bread), garden vegetables, rice.

**Segni particolari**

La centrale via Cavour è luogo di ritrovo, di caffè e di locali storici, dove era solito passare le sue giornate anche lo scrittore Giovanni Arpino.

Teeming with cafés and historical venues, the central Via Cavour is a major meeting place, where the writer Giovanni Arpino, too, used to spend his days.

**Eventi**

Cheese – Le forme del latte (fiera internazionale dedicata alla filiera lattiero-casearia, ogni due anni), Bra's (dedicato alla salsiccia di Bra), Granfondo internazionale Bra-Bra Specialized (aprile).

Cheese – Le forme del latte (international dairy focused trade show held every other year), Bra's (festival of Bra's iconic sausage), Granfondo internazionale Bra Bra Specialized (April).

RIVOLI



Abitanti

48.798



Luoghi di interesse

Il Castello di Rivoli, progettato da Juvarra ai primi del Settecento, è sede del Museo d'Arte Contemporanea. La chiesa di Santa Maria della Stella era in origine sede del convento di San Domenico e risale al 1290. Il restauro del campanile romanico del XIII secolo ha riportato alla luce una meridiana dipinta del Cinquecento.

The castle of Rivoli, designed by Juvarra in the early 1700s, houses the Museum of contemporary art. The church of Santa Maria della Stella, originally established as the convent of San Domenico, dates back to 1290. The restoration of the 13 century Romanesque bell tower revealed a sundial painted in the 16th century.



Intavola

Rivolotto (biscotto preparato con farina 00, farina di nocciola IGP Piemonte, zucchero a velo, burro Piemonte, uova, vaniglia, sale e decorato con nocciole).

Rivolotto (cookies made with all purpose flour, 'IGP Piemonte' hazelnut flour, powdered sugar, local butter, eggs, vanilla and salt, and topped with hazelnuts).



Vini

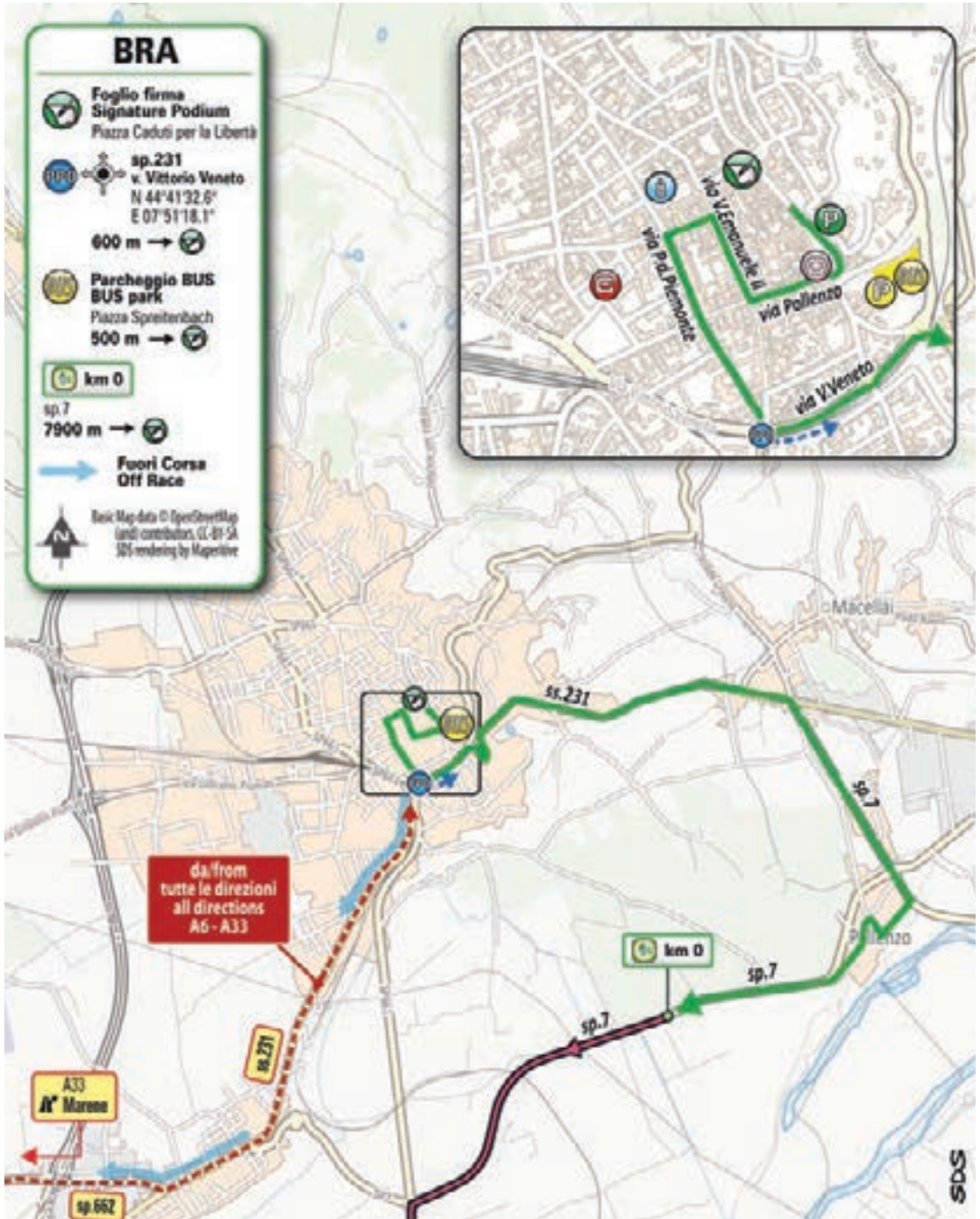
Nebbiolo DOC.

Nebbiolo DOC.

Eventi

Fiera e Sagra di Santa Caterina (4^o lunedì del mese di novembre), Villaggio di Babbo Natale (dall'8 dicembre al 7 gennaio), Carnevale con sfilata di carri allegorici (febbraio).

Fiera e Sagra di Santa Caterina (on the 4th Monday in November), Villaggio di Babbo Natale (8 December 7 January), carnival and float parade (February).





Ritrovo di Partenza | *Start Meeting Point*: **Piazza Caduti per la Libertà - Bra (CN)**

Foglio firma | *Pre-stage operations and signing-in*: **ore 11.10 - 12.25**

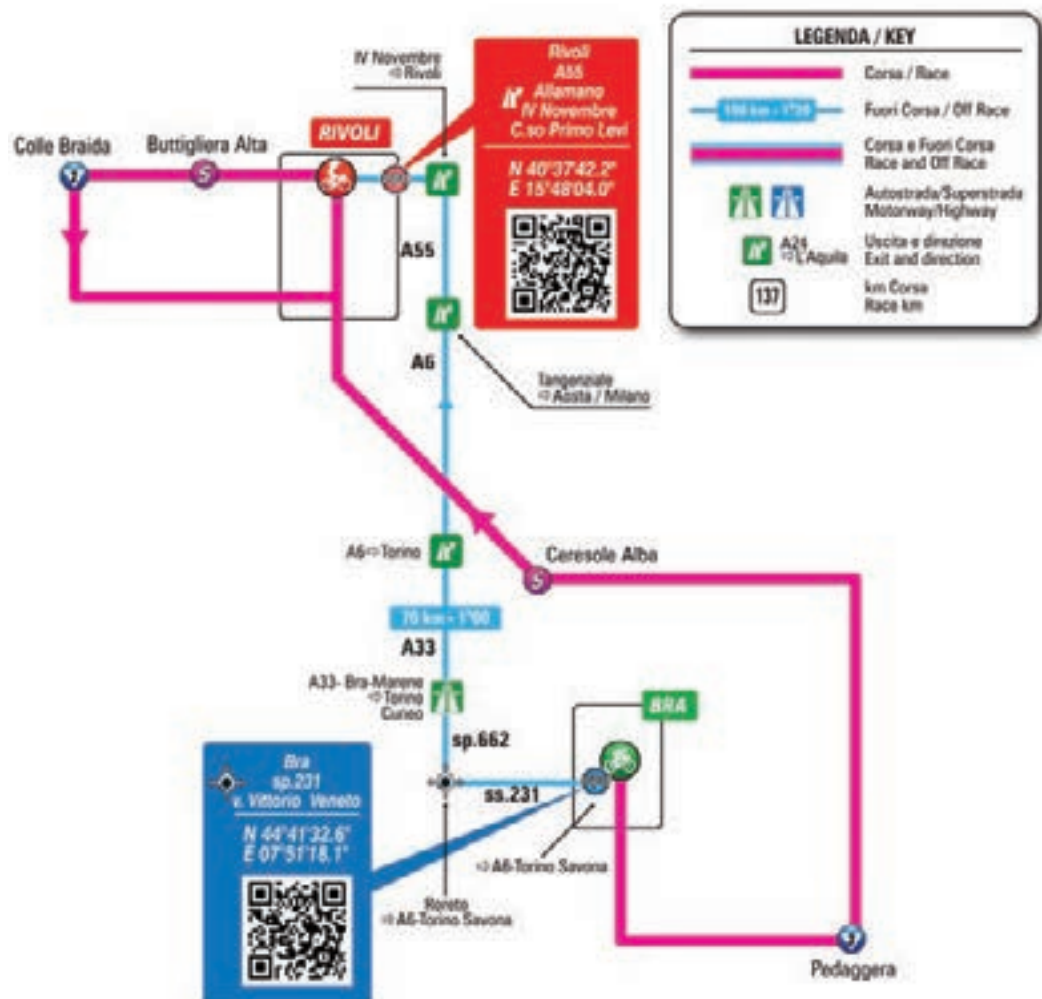
Partenza | *Start*: **ore 12.30**




ore 12.45 (trasferimento/transfer 7.900m)



Accrediti | *Accreditations*: **Scuola Elementare Montalcini - (ingresso via Marconi) - Bra (CN)**





Il percorso

The route

Tappa divisa in tre parti: collinare per i primi 50 km, piatta da Alba a Rivoli (primo passaggio) per 75 km e quindi il circuito finale di 54 km con la salita al Colle Braida. Prima parte con ondulazioni continue e ininterrotte curve e saliscendi. Dopo Alba, strade di media larghezza prevalentemente rettilinee. Circuito finale con attraversamenti cittadini articolati per effetto di rotonde e spartitraffico con, dopo Avigliana, la scalata al Colle Braida (9.8 km oltre il 7% con punte del 12%). Discesa e avvicinamento successivi fino all'arrivo con alcuni attraversamenti cittadini da tenere in considerazione.

The stage route puts together a hilly section of 50 km, a flat drag from Alba to the first pass through Rivoli (75 km), and a final circuit (54 km) featuring the Colle Braida climb. The first section is wavy and winding, with endless bends and undulations. Past Alba, the roads are moderately wide and mostly straight. The urban areas along the closing circuit are dotted with roundabouts and traffic islands. The Colle Braida climb, past Avigliana, is 9.8 km long, with gradients above 7% and topping out at 12%. Along the descent and in the approach to the finish, the route is more intricate as it runs through urban areas.



STAGE 12

ALTTUDINE
ALTITUDE

LOCALITÀ
PLACE

KM PARZIALI
PARTIAL KM

KM PERCORSI
COVERED KM

KM DA PERCORRERE
KM TO BE COVERED

MEDIA KM/ORA
AVERAGE SPEED

42 **40** **38**
hh.mm. hh.mm. hh.mm.

CAROVANA
CARAVAN

PROVINCIA DI CUNEO											
	277	BRA	↑	Start Village	7,9			12.30	12.30	12.30	11.00
	224	BRA	↑	km 0	0,0	0,0	179,0	12.45	12.45	12.45	11.15
	290	Cherasco	↑	v.Cavour-sp.58	4,4	4,4	174,6	12.51	12.51	12.52	11.36 •
	495	La Morra	↔	sp.58	8,8	13,2	165,8	13.04	13.05	13.06	11.48
	321	Barolo	↑	sp.3	5,9	19,1	159,9	13.11	13.12	13.14	11.55
	480	Monforte d'Alba	↔	v.Palestro-sp.57	5,8	24,9	154,1	13.20	13.22	13.24	12.03
	576	Roddino	↑	sp.57	5,5	30,4	148,6	13.28	13.30	13.33	12.11
	732	Pedaggera	↔	sp.32	5,6	36,0	143,0	13.37	13.40	13.43	12.18
	711	Tre Cuneì	↑	sp.32	2,8	38,8	140,2	13.40	13.43	13.46	12.22
	564	Montelupo Albese	↑	sp.32	4,8	43,6	135,4	13.46	13.49	13.53	12.28
	482	Diano d'Alba	↑	sp.32-galleria 30m	5,3	48,9	130,1	13.53	13.56	14.00	12.35
	173	Alba	↑	C.so Italia-C.so Torino	7,4	56,3	122,7	14.02	14.06	14.10	13.00 •
	195	Piobesi d'Alba	↑	v.Roma-sp.29-sp.119	7,5	63,8	115,2	14.13	14.17	14.22	13.09
	369	Baldissero d'Alba	↑	sp.119	7,8	71,6	107,4	14.24	14.29	14.34	13.18
	301	Ceresole d'Alba	↑	sp.10	8,2	79,8	99,2	14.34	14.40	14.46	13.26

STAGE 12

ALTTUDINE
ALTITUDE

LOCALITÀ
PLACE

KM PARZIALI
PARTIAL KM




KM PERCORSI
COVERED KM

KM DA PERCORRERE
KM TO BE COVERED


MEDIA KM/ORA
AVERAGE SPEED

42 40 38
hh.mm. hh.mm. hh.mm.

CAROVANA
CARAVAN

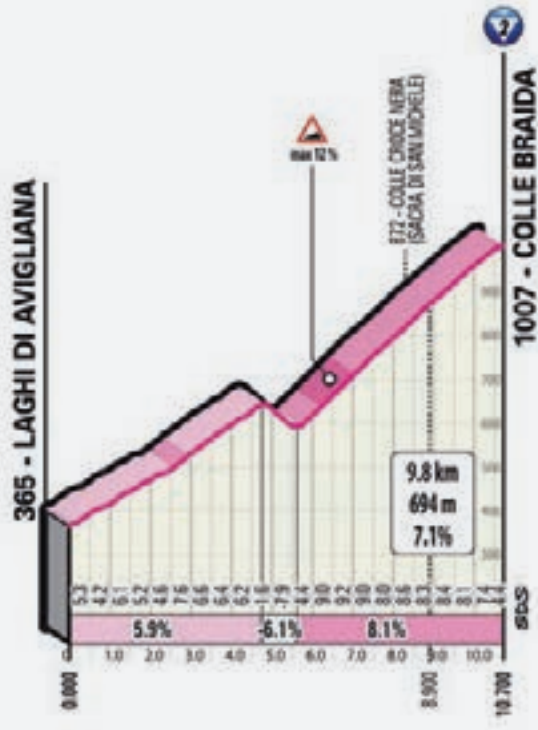
PROVINCIA DI TORINO										
250	Crocetta	↑	sp.661	6,1	85,9	93,1	14,42	14,48	14,54	13,32
240	Carmagnola	↑	sr.20	4,9	90,8	88,2	14,48	14,54	15,00	13,51 •
236	Carignano	↔	Str. Orbassano-sp.142	7,4	98,2	80,8	14,57	15,04	15,11	13,58
242	Candiolo	↑	Circonv. - sp.142	9,7	107,9	71,1	15,11	15,18	15,26	14,07
273	Orbassano	↑	sp.143	7,7	115,6	63,4	15,22	15,30	15,38	14,14
294	Rivalta di Torino	↑	v.Einaudi-sp.143	4,6	120,2	58,8	15,29	15,37	15,46	14,18
354	RIVOLI	↑	C.so Francia-c.so Susa	5,5	125,7	53,3	15,37	15,45	15,55	14,23
395	Rosta	↑	sp.186	6,0	131,7	47,3	15,46	15,54	16,04	14,30
 424	Buttigliera Alta	↔	sp.186	2,7	134,4	44,6	15,49	15,58	16,08	14,33
360	Avigliana	↑	C.so Laghi-v.Sacra di San Michele	3,1	137,5	41,5	15,53	16,02	16,12	14,51 •
872	Sacra di San Michele	↑	Colle della Croce Nera	11,8	149,3	29,7	16,21	16,33	16,46	15,07
 1007	Colle Braida	↑	sp.188	1,8	151,1	27,9	16,27	16,39	16,52	15,09
509	Giaveno	↔	sp.187	8,5	159,6	19,4	16,37	16,49	17,04	15,36 •
392	Trana	↔	sp.184	6,1	165,7	13,3	16,44	16,57	17,11	15,43
373	Villarbasse	↑	sp.184	5,9	171,6	7,4	16,51	17,04	17,19	15,50
 354	RIVOLI	↑	C.so Francia	7,4	179,0	0,0	17,00	17,14	17,29	15,59

NOTE/NOTES

 **Traguardo Volante:**
km 79.8 Ceresole d'Alba
km 134.4 Buttigliera Alta

 **Galleria/Tunnel:**
km 48.9

 **Gran Premio della Montagna:**
km 36 - Pedaggera - m 732 (3^a cat.)
km 151.1 - Colle Braida - m 1007 (2^a cat.)





VIESSMANN

Il nostro traguardo: edifici a zero emissioni
Diventa con noi protagonista del cambiamento, tappa dopo tappa.



Insieme per le generazioni future.

Con Viessmann il benessere a casa significa soluzioni integrate, efficienti e pronte per la transizione ecologica.

Affidati alla nostra rete di installatori Partner qualificati per una scelta *climate positive*.
#bettertogether #insiemeèmeglio

Riscaldamento - Climatizzazione - Fotovoltaico



Partecipa a ViMove for Climate.
Ti aspettiamo ai Villaggi di Partenza!

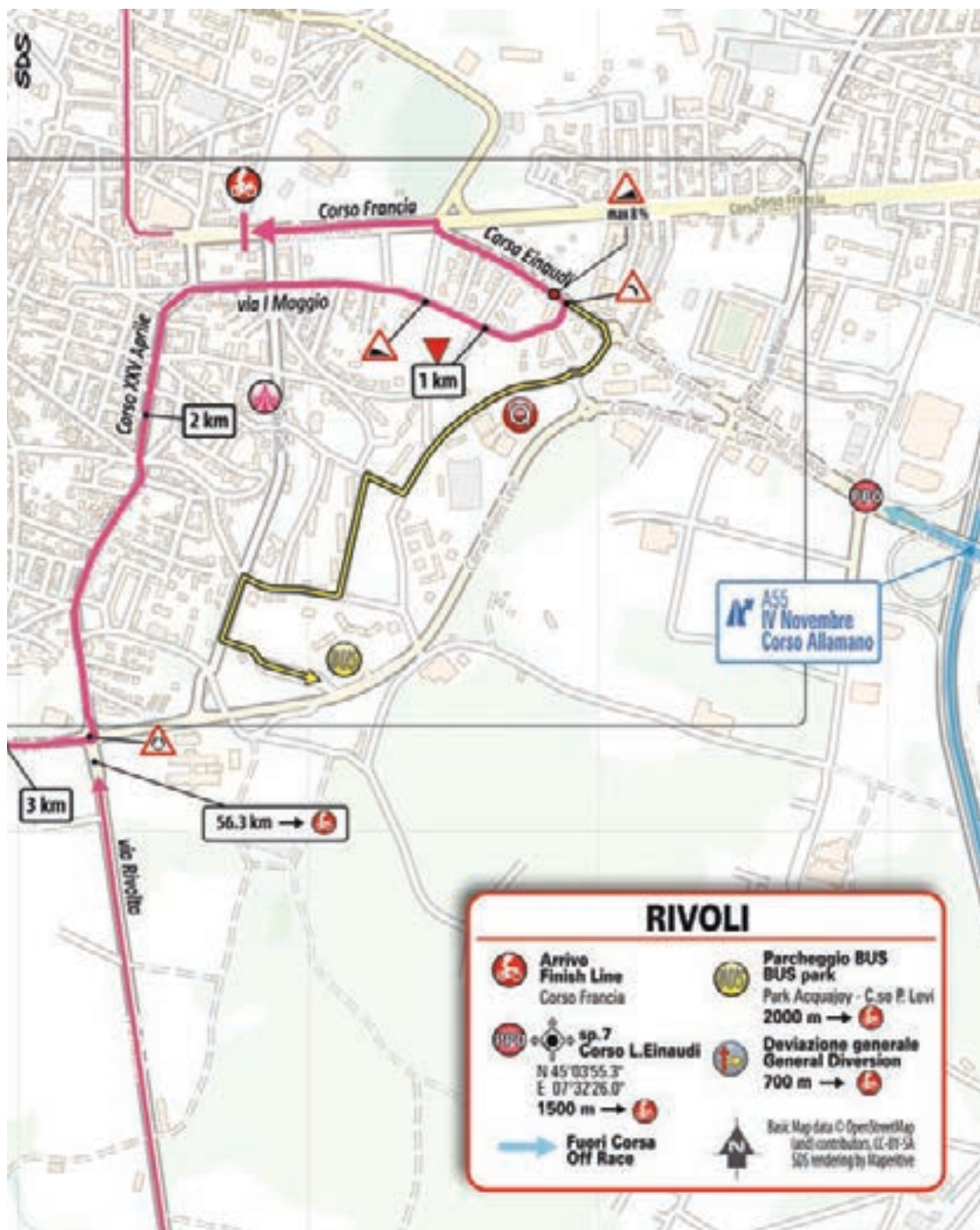




Ultimi Km-*Final Km*

Ultimi 3 km interamente all'interno dell'abitato di Rivoli. Da segnalare tra i -2 km e l'ultimo chilometro un breve restringimento che immette nella discesa che porta alla curva ai 750 m di immissione in Corso Einaudi. Curva stretta a sinistra seguita da 200 m all'8% e quindi dal rettilineo finale di 400 m in leggerissima ascesa su asfalto (largh. 9 m).

The last 3 km are inside the urban area of Rivoli. The roadway narrows between the 2km marker and the red triangle; the route then descends and bends, merging onto Corso Einaudi with 750 m to go. After a sharp left hander, the route rises at 8% gradients for 200 m. The home straight (400 m) is on tarmac road (9 m wide) and on a slight incline.



LA AMIAMO. ANCHE SE NON HA IL PARABREZZA



A FIANCO DEL GIRO PER 21 TAPPE

Carglass® i veri N. 1 nella riparazione e sostituzione del parabrezza
e nella ricalibrazione dei sistemi di assistenza alla guida



CARGLASS®

Info e prenotazioni su [carglass.it](https://www.carglass.it)





Arrivo | *Finish*: **Corso Francia (incrocio Viale Colli) - Rivoli (TO)** - ore 17.15



Quartiertappa | *Race Headquarters*:

Direzione, segreteria, giuria, accreditati, sala stampa

Management, permanence, jury, accreditation, press room - ore 10.00 - 21.00

Accreditati | *Accreditations*: ore 10.00 - 13.00 / 14.00 - 17.00

Accreditati stampa | *Press Accreditations*: ore 10.00 - 13.00

PALESTRA ISTITUTO NATTA (TO) - Via XX Settembre 14/A - Rivoli (To)



Controllo antidoping | *Anti-doping control*: Studio mobile presso il traguardo
Doping control station at the finish area



GIROLAND: **Piazza Aldo Moro - Rivoli (TO)** - ore 14:00 - 19:00



Segui il viaggio
sostenibile
del Giro su
www.giroditalia.it

La sostenibilità è il nostro primo traguardo



RACCOLTA DIFFERENZIATA



AVVIARE A RICICLO I MATERIALI RACCOLTI



MISURARE LE PERFORMANCE



SENSIBILIZZARE E COMUNICARE



UPCYCLE



AMBIENTE

RIDE GREEN è il progetto di RCS Sport dedicato alla protezione dell'ambiente e alla sostenibilità, che promuove la salvaguardia delle aree attraversate dalla Corsa Rosa basato sulla raccolta differenziata.

Nato nel 2016, l'iniziativa "green" del Giro d'Italia coinvolge tutte le località dove passa la corsa: gli addetti ai lavori, i partner, i media e le istituzioni. Nel corso della sua ultima edizione sono stati recuperati **oltre 46 mila chilogrammi di rifiuti di cui l'85% differenziati e avviati al riciclo.**

Completano Ride Green l'educazione con **BiciScuola** e la mobilità sostenibile con il **Giro-E**.

Media Partner

PIANETA 20

Sponsor

VIESMANN



OJ

Wander_Adventure Jacket



Wander_Adventure Jacket

Liberi e sicuri

La Scorta Tecnica del Giro indossa OJ

www.ojworld.it


Giro d'Italia
Fornitore
Ufficiale
2023



Giro
Store



www.girostore.com

GIRO D'ITALIA OFFICIAL STORE



ALL4CYCLING



Giro d'Italia



STAGE
13

BORGOFRANCO D'IVREA >
CRANS MONTANA (Valais)



19 | MAY
2023

FRIDAY

207 KM



CRANS MONTANA (Valais)



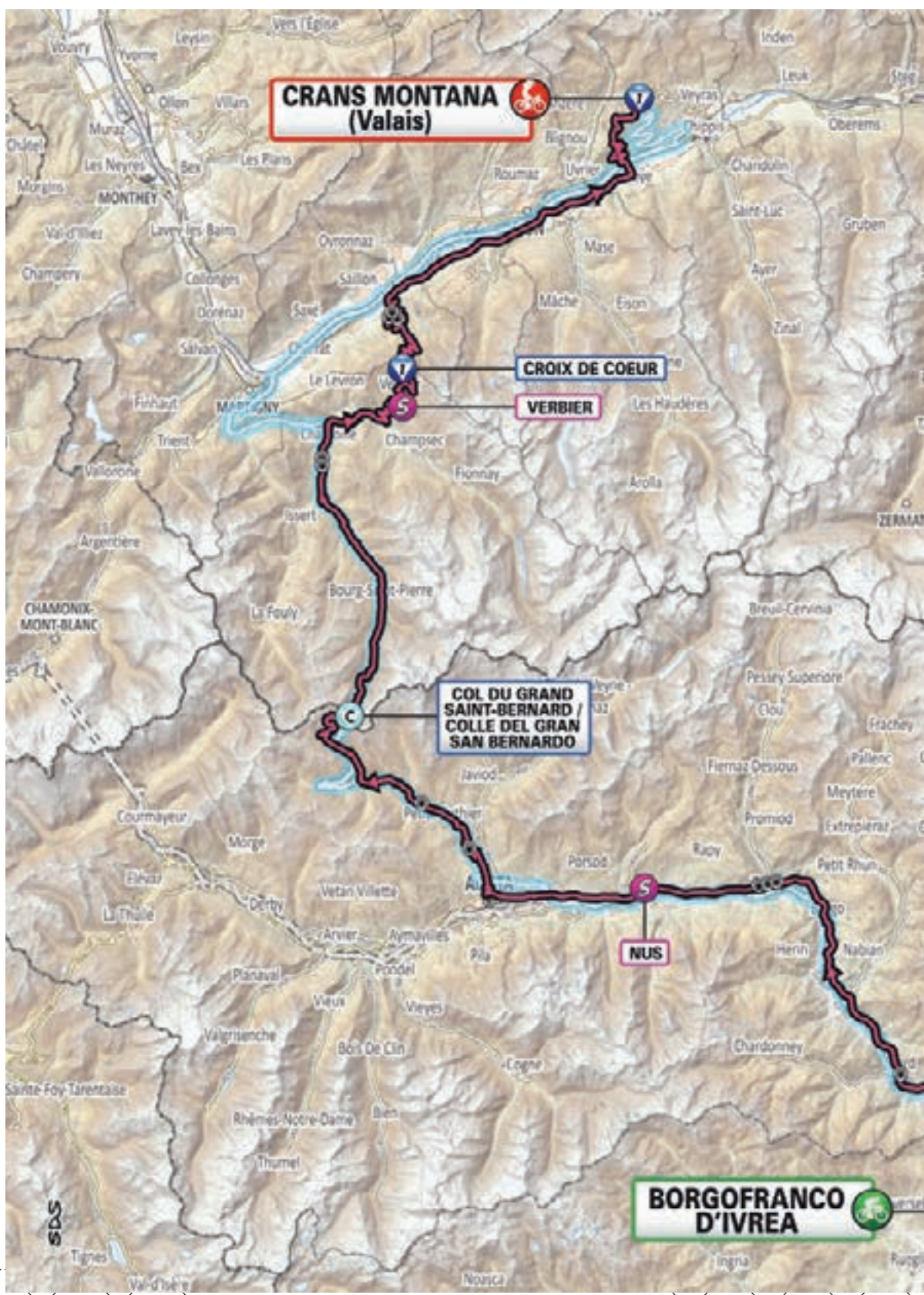
CROIX DE COEUR

VERBIER

COL DU GRAND SAINT-BERNARD / COLLE DEL GRAN SAN BERNARDO

NUS

BORGOFRANCO D'IVREA



SDS



BORGOFRANCO D'IVREA > CRANS MONTANA (Valais)

19 | MAY
2023

FRIDAY

207 KM



PARTENZA / START

BORGOFRANCO D'IVREA

Piazza Alpini/Piazza Mercato

ore 11.00



ARRIVO / FINISH

CRANS MONTANA 

Rte Touristique

ore 17.15





BORGOFRANCO D'IVREA



Abitanti

3.740



Luoghi di interesse

Nel centro storico si trovano la torre di origine medievale che funge da campanile, la parrocchiale della Madonna del Rosario e dei Santi Maurizio e Germano in stile barocco (1663), la chiesa di Santa Marta ampliata nel 1691 dalla famiglia dei Marini, la quattrocentesca Domus Sancti Spiriti e il cinquecentesco palazzo Marini. Caratterizza il paese lo straordinario borgo dei Balmetti, vere e proprie cantine naturali addossate alla roccia morenica.

Main sights in the old town include the mediaeval tower (which serves as bell tower), the Baroque church of Madonna del Rosario and SS. Maurizio e Germano (1663), the church of Santa Marta (which the Marini family had enlarged in 1691), the 15 century Domus Sancti Spiriti and the 16 century Palazzo Marini. The iconic 'balmetti' (natural cellars carved into the glacial moraine) are the chief local attraction.



In tavola

Canestrelli (dolci a base di farina e burro).

Canestrelli (buttery shortbread cookies).



Fondazione

Borgofranco d'Ivrea, attraversato dalla via Francigena, è sorto per volontà del vescovo di Ivrea e del marchese del Monferrato come centro fortificato per rendere sicura la strada per la Valle d'Aosta.

Borgofranco d'Ivrea, set along the Via Francigena, was founded at the behest of the bishop of Ivrea and of the marquis of Montferrat as a fortified village that would make the road to Valle d'Aosta safer.



CRANS MONTANA (Valais)



Abitanti

15.000



Luoghi di interesse

Il ghiacciaio della Plaine-Morte, l'impressionante passerella del Bisse du Ro, le lettere giganti sulle rive del Lago Grenon, la cappella dell'Aprili o la statua del Christ-Roi offrono spettacolari punti di osservazione su questa magnifica regione alpina.

The Plaine Morte glacier, the stunning hike along the Bisse du Ro, the giant letters at Lake Grenon, the L'Aprili chapel and the statue of Christ Roi are marvellous vantage points over this wonderful Alpine region.



Segni particolari

Crans Montana (Valais) offre un panorama spettacolare sulla valle del Rodano e ben 18 vette a più di 4000 m, dal Cervino al Monte Bianco, oltre a 300 giorni di bel tempo all'anno e gli impianti di risalita aperti in tutte le stagioni.

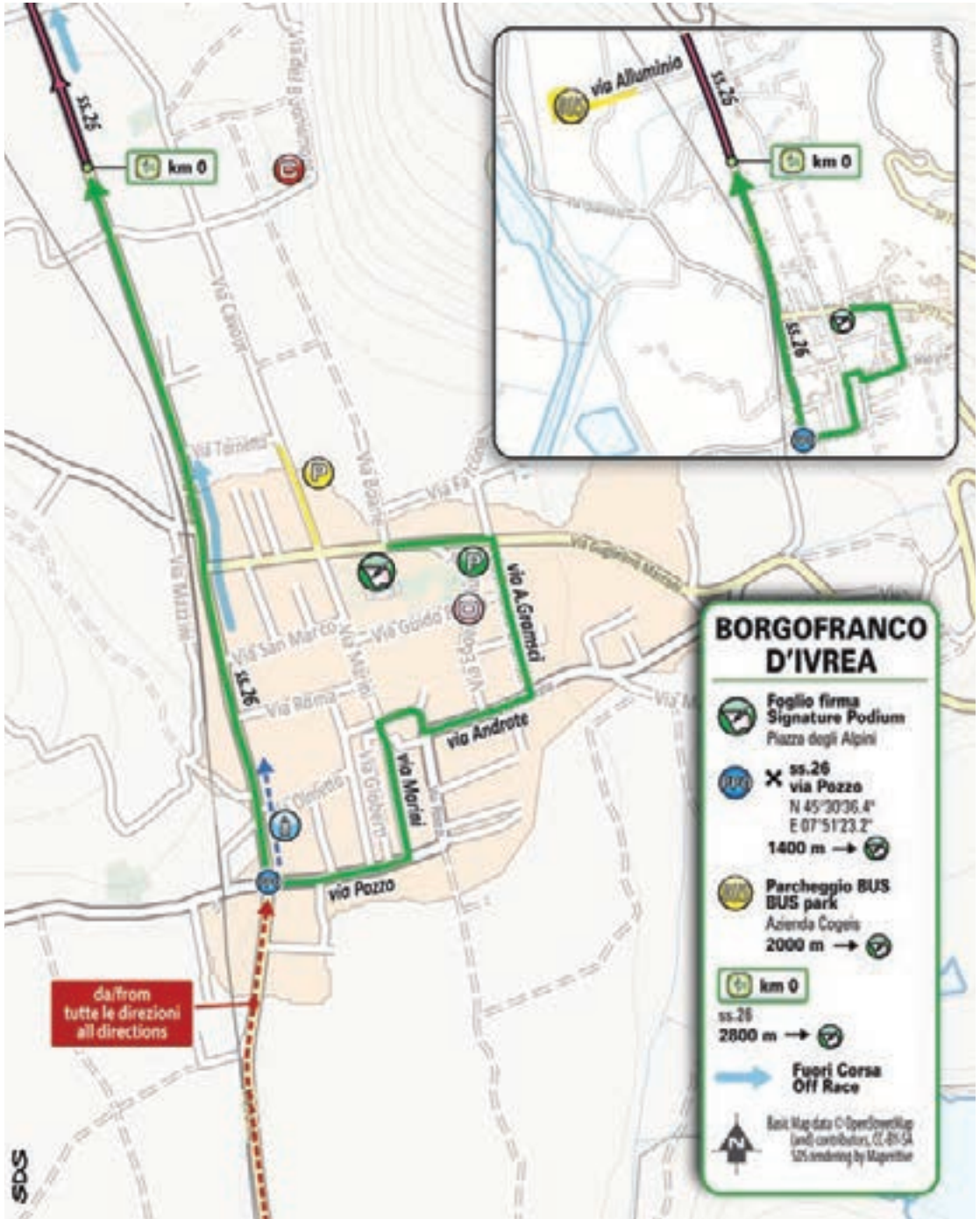
Crans Montana (Valais) offers breathtaking views over the Rhône valley and 18 peaks higher than 4,000 m, from the Matterhorn to the Mont Blanc, 300 days of nice weather a year, and resorts open for year round skiing.



Eventi

Ogni anno, la località ospita l'Omega European Masters, prestigioso torneo di golf, la Coppa del mondo Audi di sci, prova femminile del circuito mondiale, e il Wildstrubel by UTMB®, gara internazionale di trail running. Qui vengono organizzate regolarmente prove internazionali di ciclismo o MTB, come la Coppa del mondo di cross-country del 2024. Per il prossimo futuro sono in programma due campionati mondiali: mountain bike (2025) e sci alpino (2027).

Major yearly events include the Omega European Masters (a world renowned golf tournament), the women's Audi FIS Ski World Cup, and the Wildstrubel by UTMB® (an international trail race). The resort is a regular host of international cycling or mountain biking races. Future events include the 2024 cross country World Cup, and the 2025 mountain biking and 2027 Alpine skiing World Championships.



da/from
tutte le direzioni
all directions

**BORGOFRANCO
D'IVREA**

Foglio firma
Signature Podium
Piazza degli Alpini

ss.26
via Pozzo
N 45°30'36.4"
E 07°51'23.2"
1400 m →

Parcheggio BUS
BUS park
Azienda Coges
2000 m →

km 0
ss.28
2800 m →

Fuori Corsa
Off Race

Best Map data © OpenStreetMap
(and) contributors, CC-BY-SA
SDS rendering by Magister



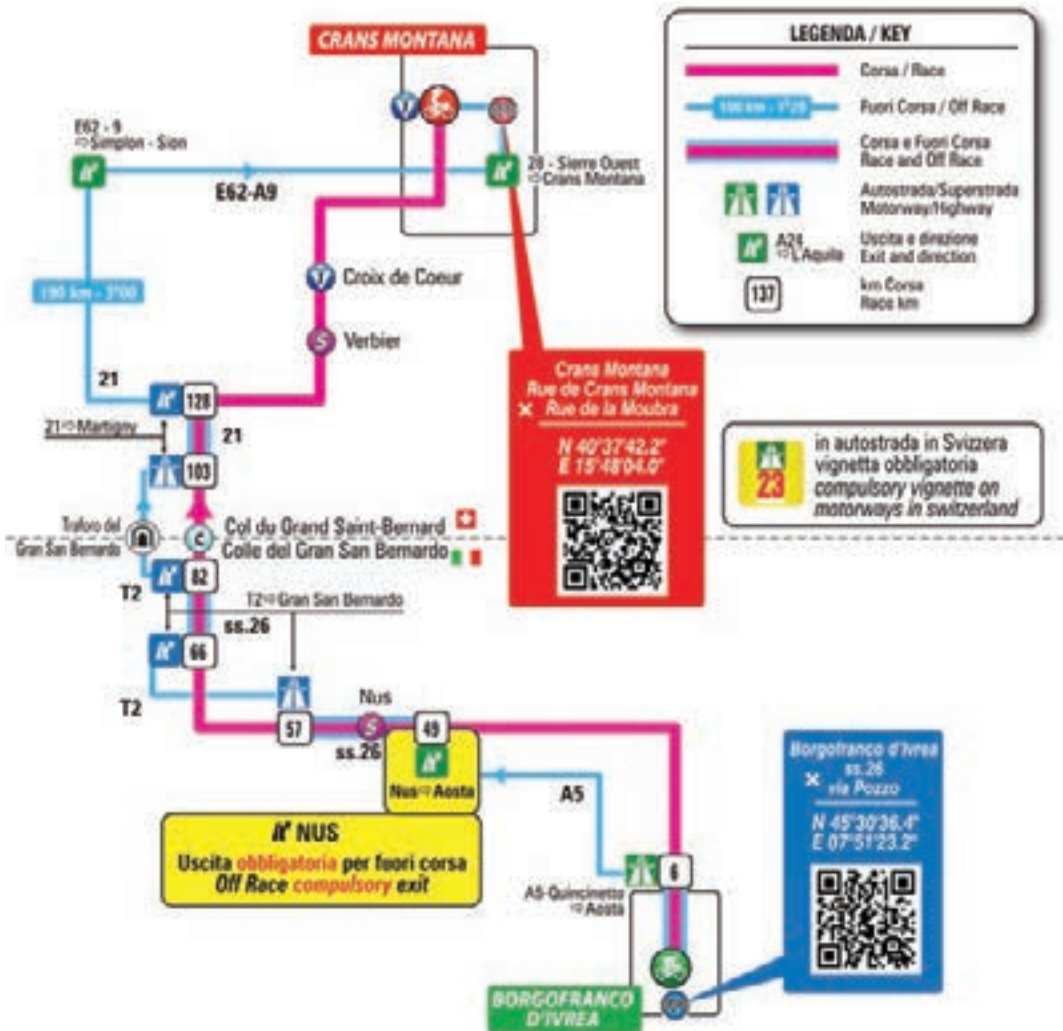
Ritrovo di Partenza | *Start Meeting Point*: **Piazza Alpini/Piazza Mercato – Borgofranco d’Ivrea (TO)**
Foglio firma | *Pre-stage operations and signing-in*: **ore 09.40 – 10.55**
Partenza | *Start*: **ore 11.00**



ore 11.05 (trasferimento/transfer 2.800m)

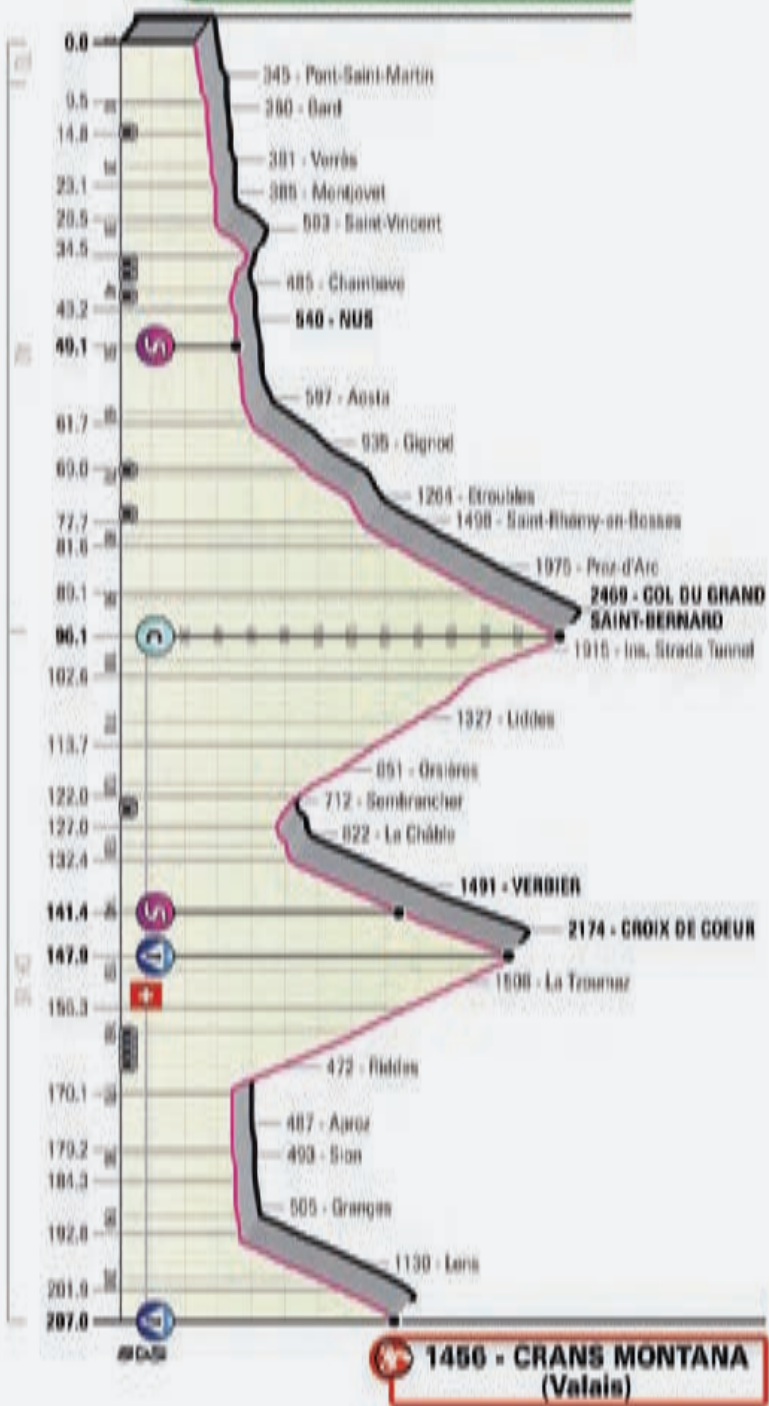


Accrediti | *Accreditations*: **Piazza Germanetti – Borgofranco d’Ivrea (TO)**





261 - BORGOFRANCO D'IVREA



Il percorso

The route

Tappone alpino con al suo interno la Cima Coppi. Si risale la Valle d'Aosta fino al capoluogo dove inizia la lunghissima ascesa al Colle del Gran San Bernardo (34 km al 5.5%), Cima Coppi del Giro 2023. Si corre su strade larghe e ben pavimentate per la quasi totalità della tappa. Dopo il Colle si affronta una lunga discesa fino a Sembrancher (30 km) dove si devia verso Verbier e si scala l'inedita Croix de Coeur (15 km al 9% circa). Segue una discesa impegnativa la cui prima parte è a carreggiata ristretta, mentre la seconda larga e in ottimo stato è caratterizzata da 6 gallerie illuminate. Si percorre quindi la valle del Rodano (unico tratto perfettamente piatto della tappa) fino ai piedi della salita finale.

This colossal Alpine stage includes the Cima Coppi. The route travels up the Aosta Valley all the way to the regional capital, to the foot of the lengthy Colle del Gran San Bernardo climb (34 km at 5.5%), the Cima Coppi of the 2023 Giro. The roads are wide and well paved for almost all of the stage. The route then takes a lengthy descent (30 km) into Sembrancher, heads towards Verbier and takes a first ever climb up the Croix de Coeur (15 km at around 9%). Next comes a technical descent, the first part of which is narrow roadway, while the second part is wide and perfectly surfaced, with 6 well lit tunnels. The course then crosses the Rhône valley (the only perfectly flat section of the stage), up to the foot of the closing climb.



STAGE 13



ALTTUDINE
ALTITUDE

LOCALITÀ
PLACE

KM PARZIALI
PARTIAL KM

KM PERCORSI
COVERED KM

KM DA PERCORRERE
KM TO BE COVERED

MEDIA KM/ORA
AVERAGE SPEED

36 **34** **32**
hh.mm. hh.mm. hh.mm.

CAROVANA
CARAVAN

PROVINCIA DI TORINO											
	255	BORGOFRANCO D'IVREA	↑	Start Village	2,8			11.00	11.00	11.00	9.30
	261	BORGOFRANCO D'IVREA	↑	km 0	0,0	0,0	207,0	11.05	11.05	11.05	9.35
REGIONE VALLE D'AOSTA											
	345	Pont-Saint-Martin	↑	v.Chanoux-ss.26	9,5	9,5	197,5	11.18	11.18	11.19	10.01 •
	360	Bard	↑	galleria 30m - ss.26	5,3	14,8	192,2	11.25	11.25	11.26	10.06
	354	Arnad	↑	ss.26	4,7	19,5	187,5	11.30	11.31	11.32	10.12
	381	Verrès	↔	v.Cad.Libertà -ss.26	3,6	23,1	183,9	11.35	11.36	11.37	S
	385	Montjovet	↑	ss.26	5,4	28,5	178,5	11.42	11.43	11.45	10.36
	583	Saint-Vincent	↔	v.Roma-v.Piemonte	6,0	34,5	172,5	11.50	11.53	11.55	10.58 •
	495	n.2 gallerie	↑	(260m, 217m)-ss.26	3,0	37,5	169,5	11.54	11.56	11.59	11.15
	528	galleria	↑	212m - ss.26	1,1	38,6	168,4	11.56	11.58	12.00	11.17
	485	Chambave	↑	ss.26	4,6	43,2	163,8	12.01	12.03	12.06	11.22
	540	Nus	↑	ss.26	5,9	49,1	157,9	12.09	12.12	12.15	11.44 •
	597	Aosta	↑	v.G.S.Bernardo	12,6	61,7	145,3	12.26	12.30	12.34	11.59
	782	Ins. ss.27	↔	ss.27	3,6	65,3	141,7	12.35	12.39	12.44	12.03
	935	Gignod	↑	galleria 150m - ss.26	3,7	69,0	138,0	12.43	12.49	12.54	12.08
	1244	galleria 146m	↑	ss.26	7,5	76,5	130,5	13.01	13.08	13.15	12.17
	1264	Etroubles	↑	ss.27	1,2	77,7	129,3	13.03	13.09	13.17	12.18
	1498	Saint-Rhémy-en-Bosses	↔	ss.27	3,9	81,6	125,4	13.12	13.19	13.28	12.23
	1975	Praz-d'Arc	↑	ss.27	7,5	89,1	117,9	13.29	13.38	13.48	I



STAGE 13

ALTTUDINE
ALTITUDE

LOCALITÀ
PLACE

KM PARZIALI
PARTIAL KM

KM PERCORSI
COVERED KM

KM DA PERCORRERE
KM TO BE COVERED

MEDIA KM/ORA
AVERAGE SPEED

36 **34** **32**
hh.mm. hh.mm. hh.mm.

CAROVANA
CARAVAN

SVIZZERA - CANTON VALAIS/VALLESE

Icon	Distance	Name	Direction	Category	Partial KM	Covered KM	Remaining KM	36 km/h	34 km/h	32 km/h	Caravan
	2469	Col du Grand Saint-Bernard	↑	N21	7,0	96,1	110,9	13.48	13.59	14.12	
	1915	Ins. Strada Tunnel	↑	N21	6,6	102,7	104,3	13.56	14.07	14.20	12.48
	1327	Liddes	↑	N21	11,0	113,7	93,3	14.09	14.20	14.34	13.01
	851	Orsières	↑	N21	8,3	122,0	85,0	14.18	14.31	14.45	13.11
	800	n.2 gallerie	↑	130m - paramassi 100m	2,4	124,4	82,6	14.21	14.33	14.48	13.14
	712	Sembrancher	↔	Rte de la Vallée	2,6	127,0	80,0	14.24	14.37	14.51	13.17
	822	La Châble	↔	Rte de Verbier	5,4	132,4	74,6	14.32	14.44	14.59	
	1491	Verbier	↑	Pl. Centrale	9,0	141,4	65,6	14.56	15.12	15.29	
	2174	Croix de Coeur	↑		6,5	147,9	59,1	15.17	15.35	15.56	
	1508	La Tzoumaz	↑	Rte des Mayens	8,4	156,3	50,7	15.27	15.45	16.06	
	1280	n. 6 gallerie	↑	330m, 280m, 275m, 70m, 80m, 150,	3,3	159,6	47,4	15.31	15.49	16.10	
	472	Riddes	↔	Rte Cantonale	10,5	170,1	36,9	15.43	16.02	16.23	14.48 •
	487	Aproz	↑	Rte de Riddes	9,2	179,3	27,7	15.55	16.14	16.37	15.01
	493	Sion	↔	R.te de Chippis	5,0	184,3	22,7	16.02	16.21	16.44	15.22 •
	505	Granges	↔	Rte de la Crête- Blanche	8,5	192,8	14,2	16.13	16.33	16.57	15.34
	509	Bv. per Lens/Crans Montana	↔	Rte Cantonale	1,3	194,1	12,9	16.15	16.35	16.59	15.35
	1130	Lens	↑	Rue Principale	7,8	201,9	5,1	16.36	16.58	17.24	15.49
	1456	CRANS MONTANA	↑	Rte Touristique	5,1	207,0	0,0	16.47	17.11	17.38	15.58

NOTE/NOTES

Traguardo Volante:

km 49.1 Nus
km 141.4 Verbier

Gran Premio della Montagna:

km 96.1 - Col du Grand Saint-Bernard - m 2469 (Cima Coppi)
km 147.9 - Croix de Coeur - m 2174 (1ª cat.)
km 207 - CRANS MONTANA - m 1456 (1ª cat. - arrivo)

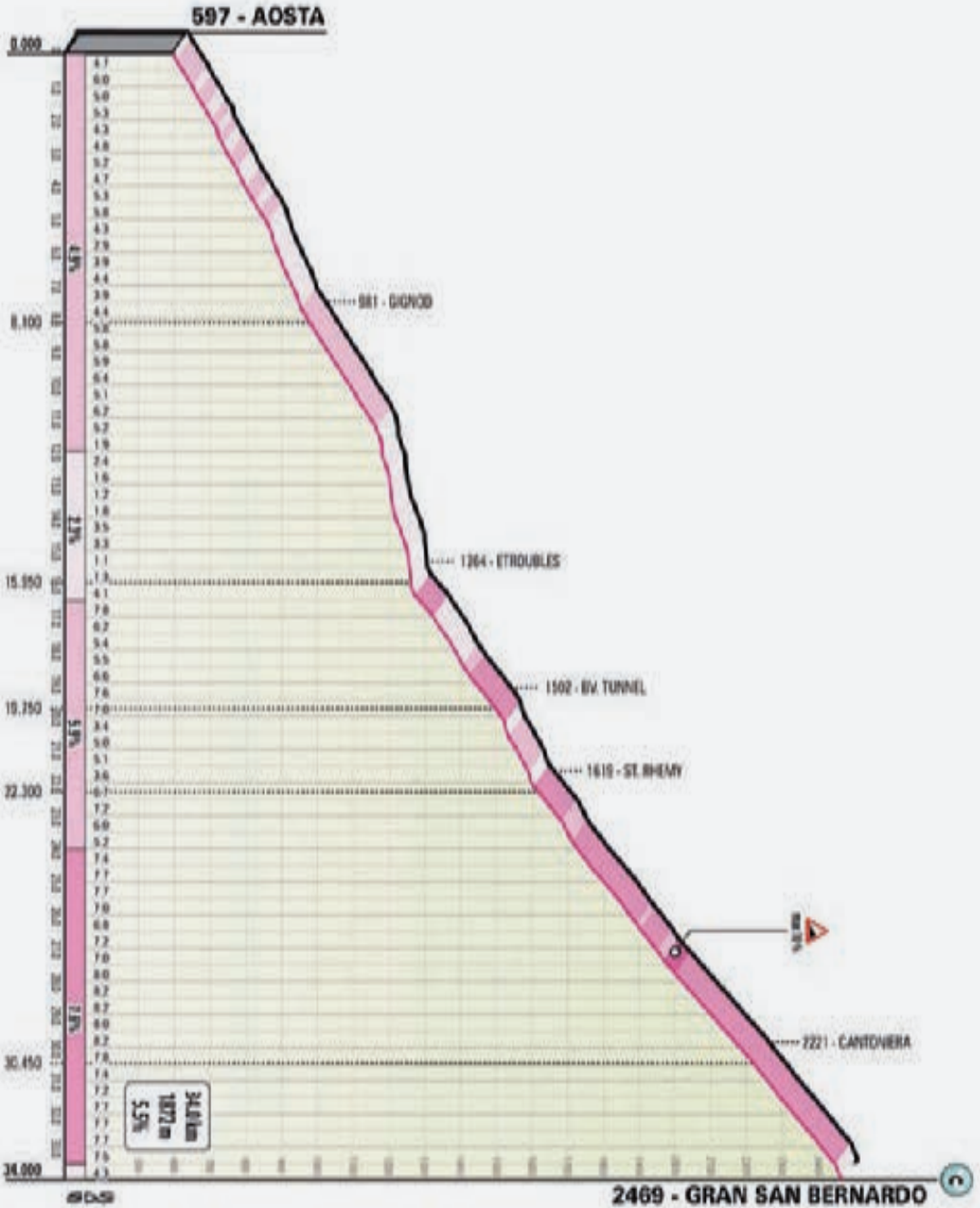
Galleria/Tunnel:

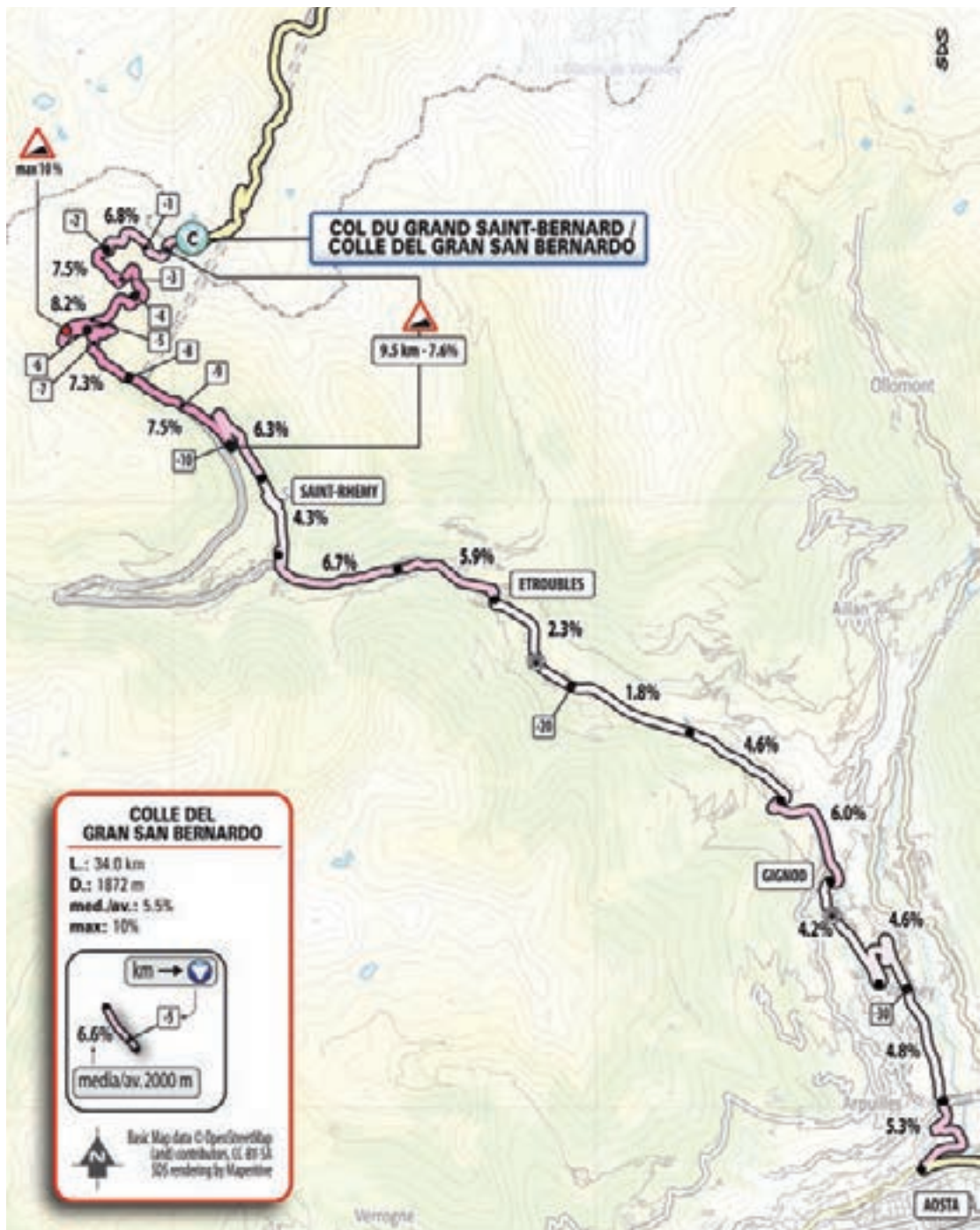
km 14.8 - 37.5 - 38.6 - 69 - 76.5 - 124.4 - 159.6

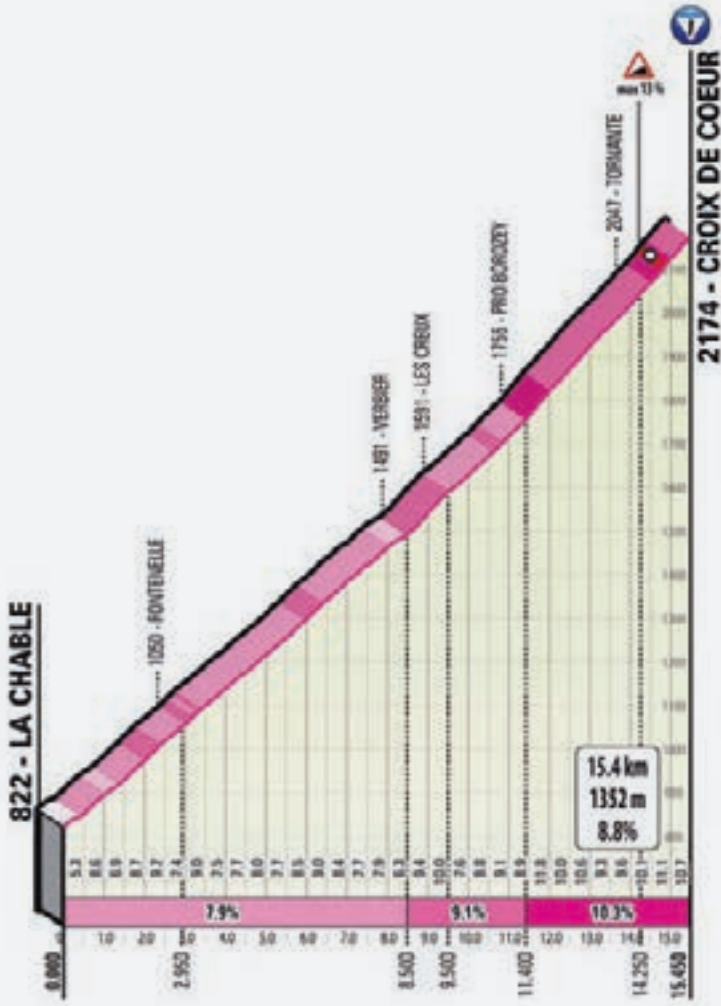
• **Sosta Carovana**

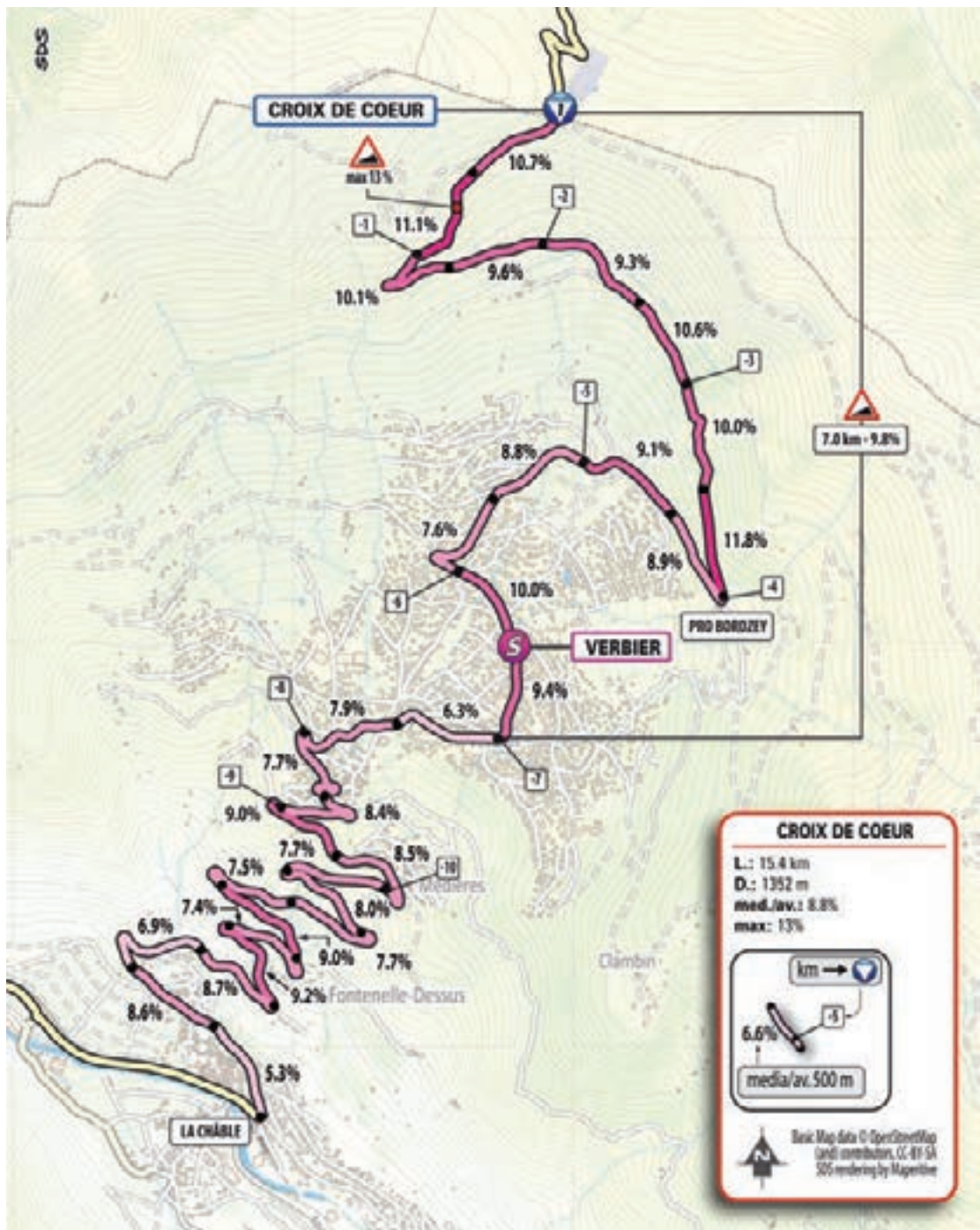
Sosta Carovana fuori percorso/Adv Parade Stop
Out of Race: Châtillon 11.00 - 11.15















CRANS MONTANA (Valais)

Arrivo Finish Line
Route Touristique

Route de Crans Montana
R.te de Moubra
N 46°17'43.4"
E 07°29'38.5"

2400 m →

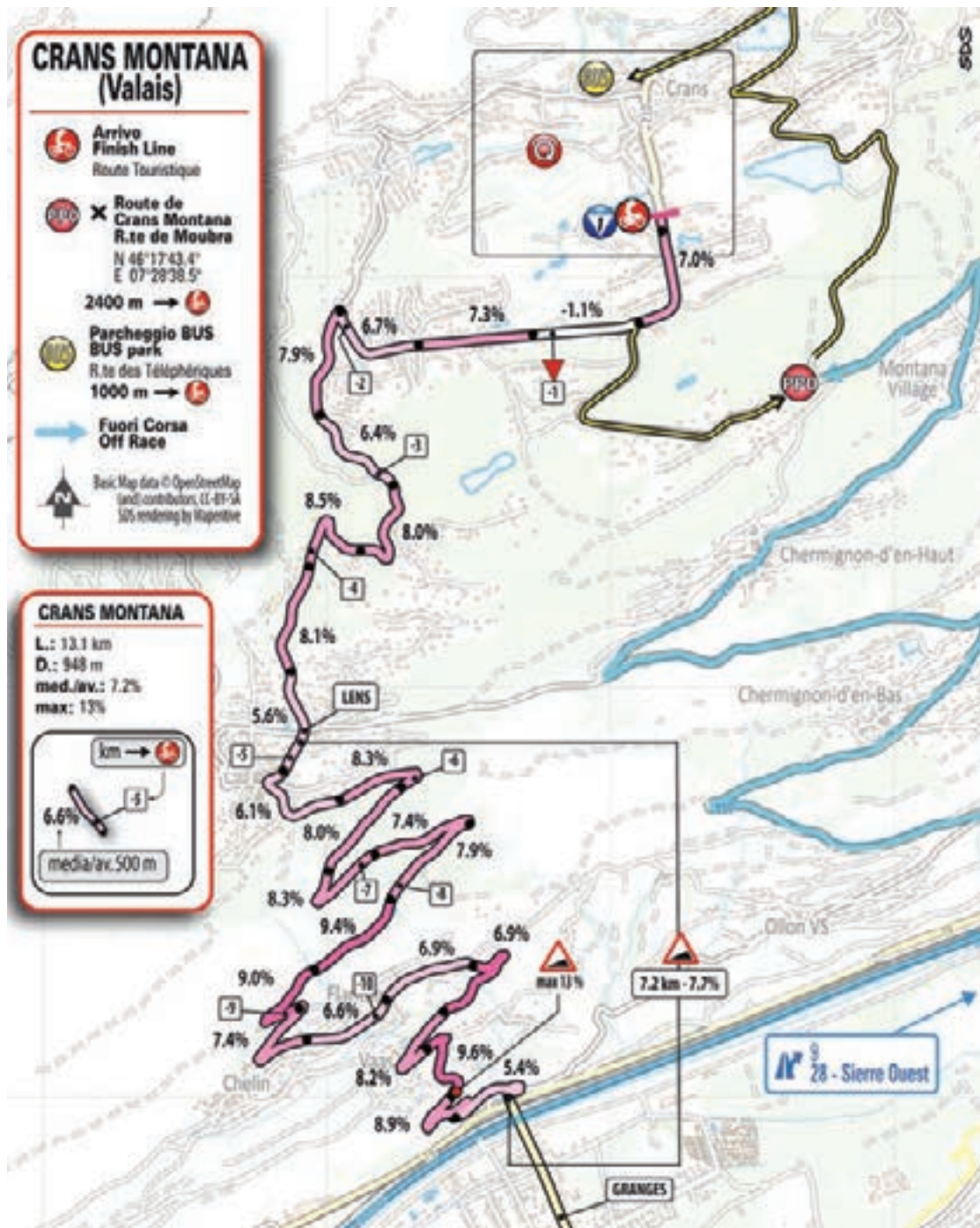
Parcheggio BUS
BUS park
R.te des Téléphériques
1000 m →

Fuori Corsa
Off Race

Basic Map data © OpenStreetMap
land contributors, CC-BY-SA
SDS rendering by Mapentive

CRANS MONTANA

L.: 13.1 km
D.: 948 m
med./av.: 7.2%
max: 13%





Ultimi Km-*Final Km*

Salita finale (13 km al 7%) su strada ripida nella prima parte con numerosi tornanti. Seconda parte meno pendente fino agli ultimi chilometri con una lieve discesa che immette nel tratto finale. Rettilineo finale di 300 m in salita su asfalto largo 8 m.

The closing climb (13 km at 7%) is steep in the first part, with several hairpins. The gradient eases out until the last kilometres, with a mild descent leading into the final stretch. The home straight is 300 m long, on 8 m wide tarmac, and uphill.

NOLAN

N30-4T



ECE 22-06
OMOLOGATO APPROVED



📷 📱 🌐 📺 www.nolan.it



by
Nolangroup
made in Italy, made in Nolan



EVS

EXTREME VENTILATION SYSTEM



DEMI JET IN POLICARBONATO LEXAN™*

- È il casco più ventilato di Nolan: l'innovativo sistema di ventilazione EVS (Extreme Ventilation System) garantisce un'elevata aerazione anche alle velocità più basse
- Dimensioni e peso contenuti: solo 1.030 gr. - taglia M
- Visiera con taglio ad occhiale
- Imbottitura interna Clima Comfort con tessuti ecosostenibili
- Cuffia con innovativa costruzione a rete
- Helmet Lock Ring

* LEXAN™ IS A TRADEMARK OF SABIC



La pausa di qualità

Gruppo



Da oltre 50 anni, rendiamo le pause dei lavoratori un momento molto piacevole.

Siamo stati tra i primi a promuovere il servizio di distribuzione automatica di bevande in Italia. Nel 1965, la FIAT ci ha scelto per offrire a tutti i suoi dipendenti il piacere di consumare bevande calde e fresche nei momenti di pausa. Da allora, abbiamo ampliato e diversificato l'offerta dei nostri prodotti e oggi il nostro servizio accompagna i lavoratori degli stabilimenti e degli uffici del Gruppo.

GR Generale Ristorazione è una realtà italiana che ha fatto e continua a fare scuola. GR fa parte del Gruppo alimentare **Elah-Dufour-Novi-Baratti & Milano** e opera su tutto il territorio nazionale. È una società di servizi la cui solidità finanziaria si traduce in sicurezza per i Clienti, i Fornitori e i Collaboratori.

Ci hanno scelto, tra gli altri:





Arrivo | **Finish: R.te Touristique - Crans Montana (Svizzera)** - ore 17.15



Quartiertappa | **Race Headquarters:**

Direzione, segreteria, giuria, accrediti, sala stampa

Management, permanence, jury, accreditation, press room - ore 10.00 - 21.00

Accrediti | **Accreditations:** ore 10.00 - 13.00 / 14.00 - 17.00

Accrediti stampa | **Press Accreditations:** ore 10.00 - 13.00

CENTRE DE CONGRÈS LE RÉGENT - R.te des Mélèzes 28 - Crans Montana (Svizzera)



Controllo antidoping | **Anti-doping control:** Studio mobile presso il traguardo
Doping control station at the finish area



GIROLAND: **Parcheggio Rue du Prado - Crans Montana (Svizzera)** - ore 14:00 - 19:00



DREAMING OF AN ESCAPE?

PLAN YOUR NEXT ROAD CYCLING
ADVENTURE HERE.



ENGRAVED ON MY HEART.

visitvalais.ch/shop



STAGE
14

SIERRE (Valais) >
CASSANO MAGNAGO

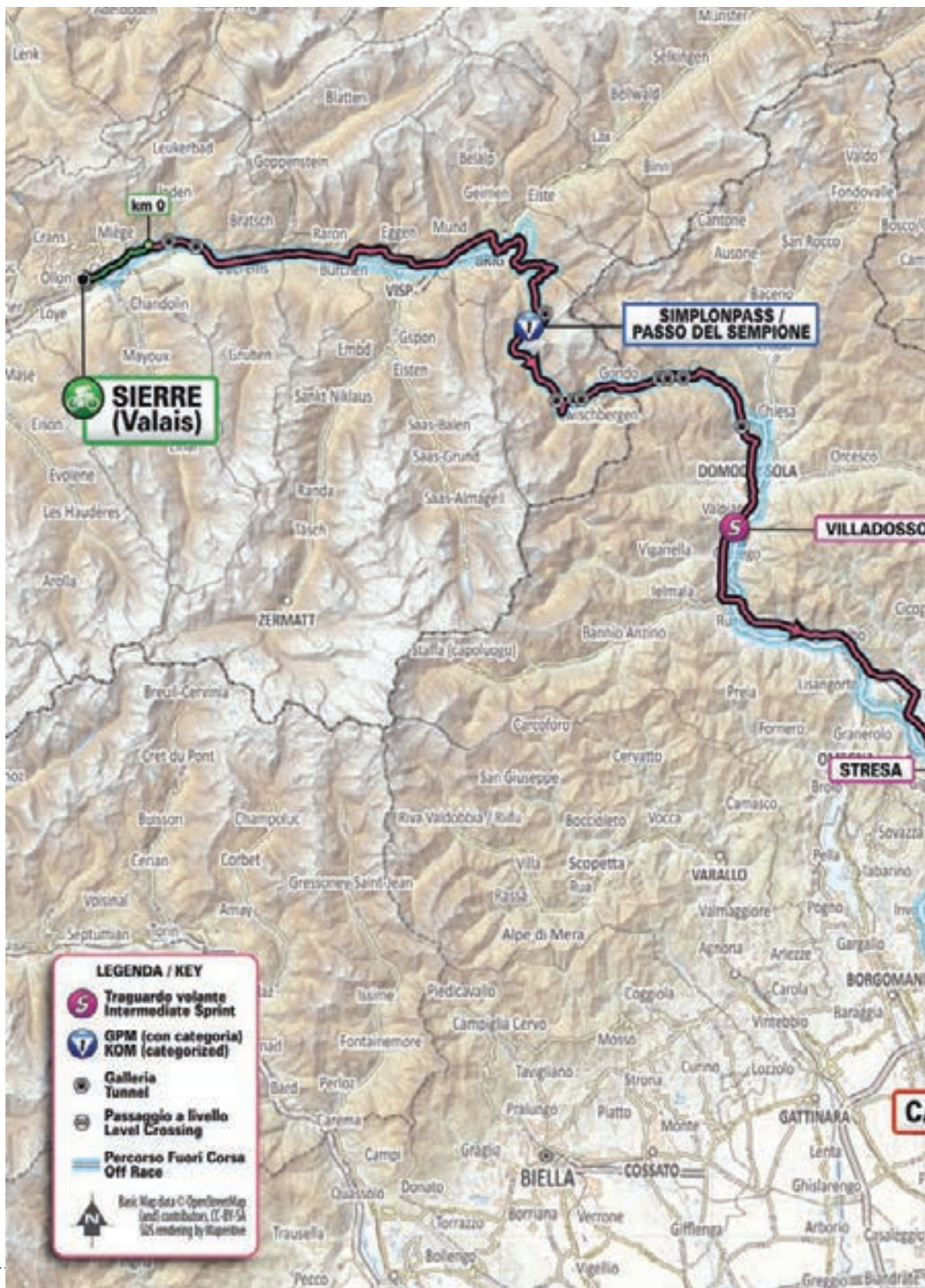


20 | MAY
2023

SATURDAY

194 KM







SIERRE (Valais) > CASSANO MAGNAGO

20 | MAY
2023

SATURDAY

194 KM

★ ★ ★ ★ ★



PARTENZA / START

SIERRE +

Plaine de Bellevue / Haute Ecole Travail

ore 12.05



ARRIVO / FINISH

CASSANO MAGNAGO

Via Guglielmo Marconi

ore 17.15





SIERRE



Abitanti

17.000



Luoghi di interesse

Château Mercier e il parco circostante sovrastano maestosi la città. L'area naturale del Lago di Géronde è una vera e propria oasi apprezzata dai locali e dai turisti. I quartieri storici, dagli accenti montani, costituiscono il cuore pulsante di questa cittadina affascinante, circondata dai vigneti e dalla foresta di Finges.

The Château Mercier sits prominently above the city, nestled in a lush park. The Lake of Géronde and the surrounding natural area are a peaceful haven – a favourite with locals and tourists alike. The historic districts, reminiscent of mountain villages, are the beating heart of this lovely town, nestled in the Finges forest and surrounded by vineyards.



Vini

L'AOP des Coteaux de Sierre è la più estesa della Svizzera e riunisce quasi 5.000 parcelle di vigneti disseminate su 1.200 ettari. Qui si coltivano tutte le specialità vallesane, scaldate dal sole generoso che caratterizza la regione.

The 'Coteaux de Sierre' is the largest AOP (which stands for protected designation of origin) in Switzerland, bringing together nearly 5,000 vineyard lots covering 1,200 hectares. All the grape varieties of Valais are grown in the abundant sunshine of the region.



Eventi

Sierre è famosa per i numerosi eventi legati alla cultura del vino (Vinéa, Passeggiata del Vino ecc.). Inoltre, ogni anno nella regione si tengono quasi 500 manifestazioni culturali, sportive e di festa.

Sierre is a renowned host of wine culture events (Vinéa, Passeggiata del Vino, etc.). Moreover, the region has a rich events calendar, with over 500 festivals, sporting and cultural events.

CASSANO MAGNAGO



Abitanti

21.560



Luoghi di interesse

Campanile di San Maurizio, ex chiesa di San Giulio, chiesa di San Giulio, chiesa di Santa Maria del Cerro, chiesa di San Pietro, chiesa di San Martino, chiesa di Sant'Anna, chiesa di San Bernardo, Villa Oliva e Parco della Magana, Castello Visconti, Villa Buttafava, Oasi Boza, Viale delle Rimembranze, Parco di città, ex Scuola popolare di disegno.

Main sights include the San Maurizio bell tower, the former church and the church of San Giulio, the church of Santa Maria del Cerro, the church of San Pietro, the church of San Martino, the church of Sant'Anna, the church of San Bernardo, Villa Oliva and the Parco della Magana, the Visconti castle, Villa Buttafava, Oasi Boza, Viale delle Rimembranze, the town park, and the former public Drawing School.



Intavola

Purscelitt da Cassan (dolce tipico benaugurante, in biscotto o marzapane, a forma di maialino), chiscieau cunt i fig (avanzi di pasta di pane mescolata con fichi, uva passa, zucchero e burro), frucch e maroch (dolci simili agli amaretti, a base di zucchero e albume d'uovo).

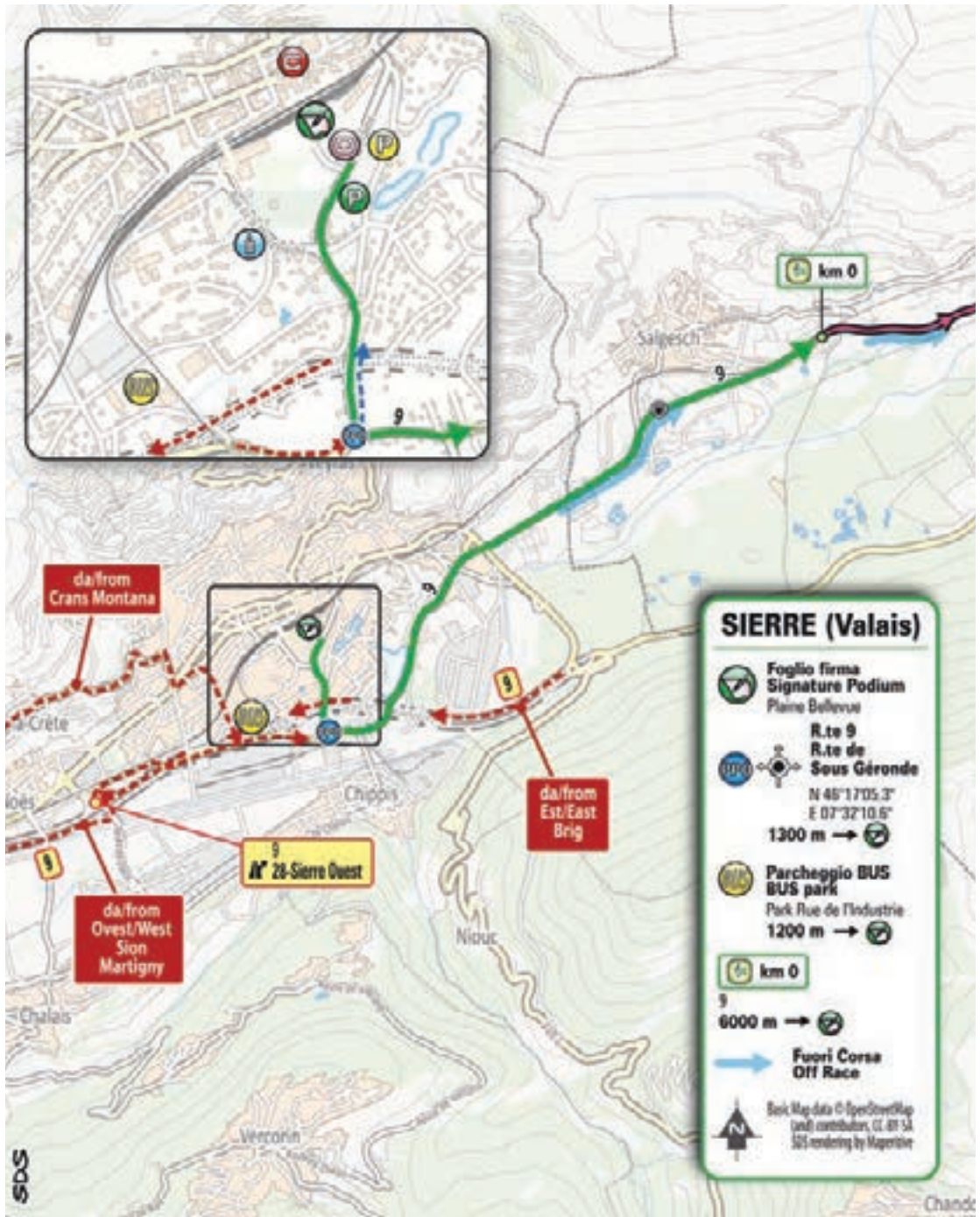
Purscelitt da Cassan (pig shaped good luck treats, made with shortbread or marzipan), chiscieau cunt i fig (bread dough mixed with figs, raisins, butter and sugar), frucch e maroch (confections made with sugar and egg whites, much like amaretti).



Eventi

Carnevale con sfilata dei carri (febbraio), Festa patronale di Santa Croce (maggio), Festa di San Pietro (giugno), Festa di San Bernardo alla Villa (settembre), Festa di San Maurizio (settembre), Festa della Madonna del Rosario (ottobre), Festa di San Martino (novembre).

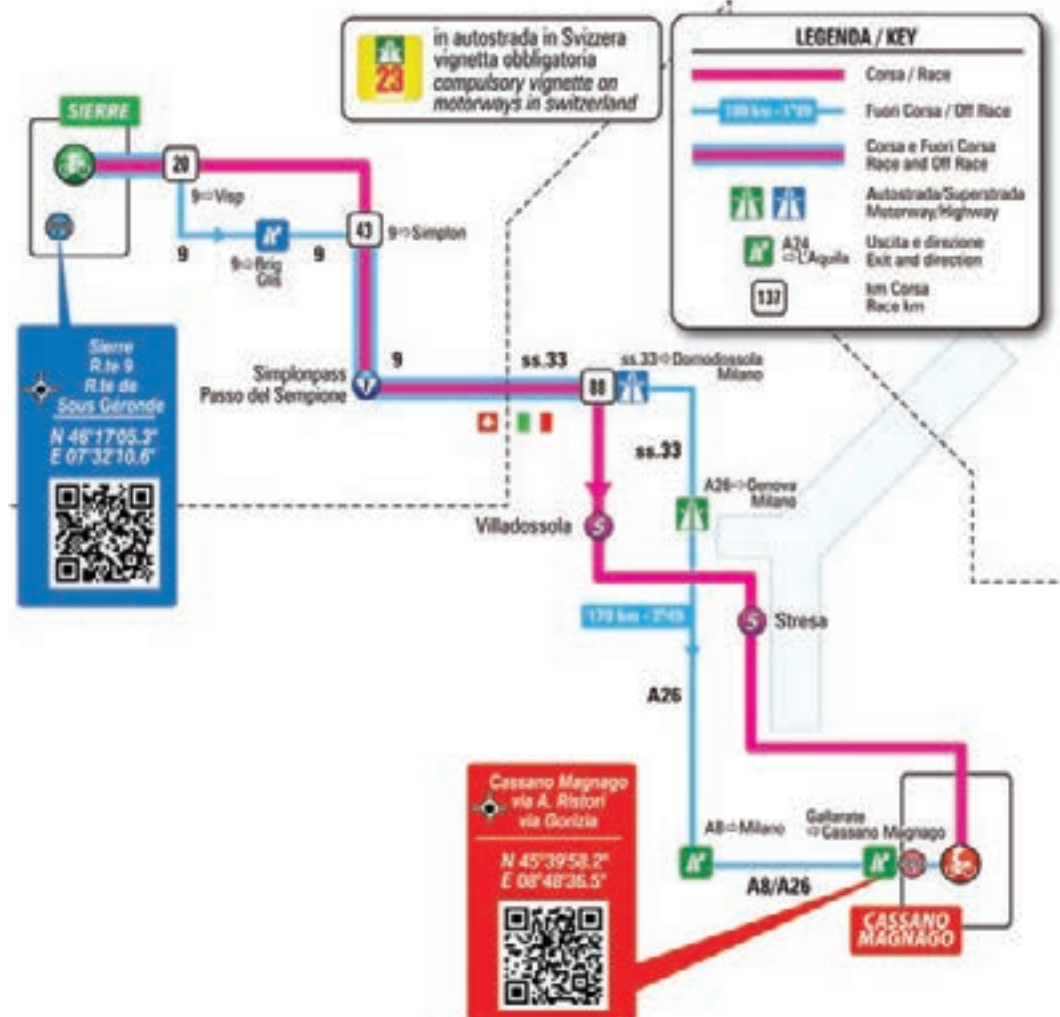
Carnival and float parade (February), Festa patronale di Santa Croce (the patron saint's festival, May), Festa di San Pietro (June), Festa di San Bernardo alla Villa (September), Festa di San Maurizio (September), Festa della Madonna del Rosario (October), Festa di San Martino (November).

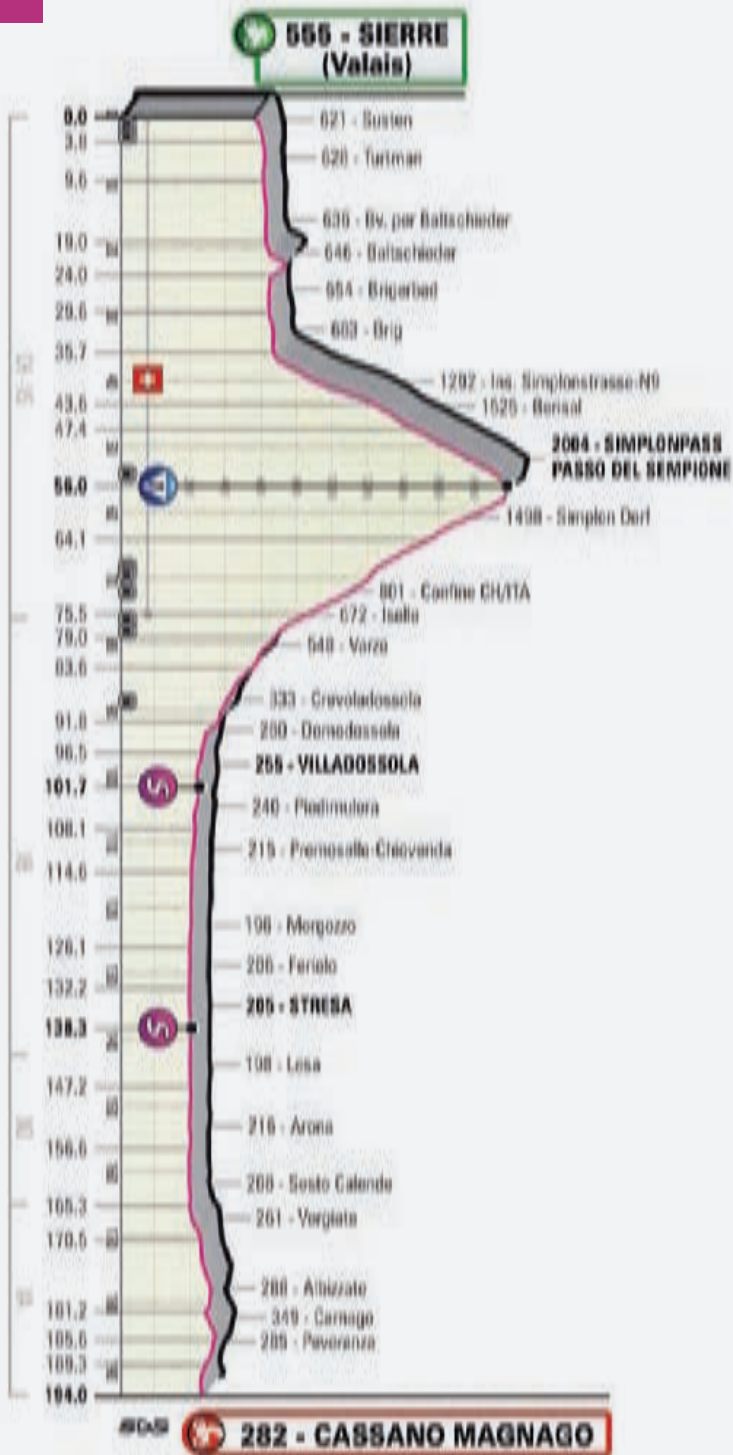


 Ritrovo di Partenza | *Start Meeting Point: Plaine de Bellevue / Haute Ecole Travail - Sierre (Svizzera)*
 Foglio firma | *Pre-stage operations and signing-in: ore 10.45 - 12.00*
 Partenza | *Start: ore 12.05*

 **ore 12.15** (trasferimento/transfer 6.000m)

 Accrediti | *Accreditations: Route De La Mondereche - Sierre (Svizzera)*





Il percorso

The route

Tappa con una salita impegnativa all'inizio seguita da 150 km tra discesa e pianura. Si scala il Passo del Sempione. Da segnalare diverse gallerie durante la discesa impegnativa che riporta in Italia. Prima parte dal confine fino al Lago Maggiore su strade ampie e rettilinee seguita dalla costiera del lago più articolata. Dopo Sesto Calende inizia il finale un po' più nervoso, ma sempre su strade in buono stato. Si segnalano i consueti ostacoli alla velocità di circolazione nei centri abitati.

The stage tackles a challenging climb early on, followed by 150 km of downhill and flat terrain. After cresting the Simplon Pass, the route features a technical descent leading back to Italy, with several tunnels. The roads are wide and straight in the first part, from the border to Lake Maggiore, and more intricate along the lakeshore. The route is somewhat rougher in the final part, past Sesto Calende, but still on well paved roads. Common traffic calming devices will be found in urban areas.



STAGE 14



ALTTUDINE
ALTITUDE

LOCALITÀ
PLACE

KM PARZIALI
PARTIAL KM

KM PERCORSI
COVERED KM

KM DA PERCORRERE
KM TO BE COVERED

MEDIA KM/ORA
AVERAGE SPEED

41 39 37
hh.mm. hh.mm. hh.mm.

CAROVANA
CARAVAN

SVIZZERA - CANTON VALAIS/VALLESE

	550	SIERRE	↑	Start Village	6,0			12.05	12.05	12.05	10.35
	555	SIERRE	↑	km 0	0,0	0,0	194,0	12.15	12.15	12.15	10.45
	601	galleria	↑	140m	0,7	0,7	193,3	12.17	12.17	12.17	10.45
	630	galleria	↑	130m	2,7	3,4	190,6	12.21	12.21	12.21	10.49
	621	Susten	↑	N9	0,4	3,8	190,2	12.21	12.21	12.22	10.49
	628	Turtman	↑	N9	5,8	9,6	184,4	12.29	12.30	12.31	10.56
	636	Bv. per Baltschieder	↔	St. Germanerstrasse	9,4	19,0	175,0	12.43	12.44	12.46	11.07
	646	Baltschieder	↑	Hauptstrasse	5,0	24,0	170,0	12.50	12.52	12.54	11.13
	654	Brigerbad	↑	Erlenweg- Naters Bahnhofstr,	5,6	29,6	164,4	12.58	13.00	13.03	11.20
	683	Brig	↔	Furkastrasse-Neue Simplonstrasse- Lingwurmstrasse	6,1	35,7	158,3	13.07	13.10	13.13	11.26
	1292	Ins. Simplonstrasse-N9	↔	N9	7,9	43,6	150,4	13.30	13.36	13.42	11.36
	1525	Berisal	↔	N95	3,8	47,4	146,6	13.40	13.46	13.53	11.40
	1970	galleria	↑	400m	7,4	54,8	139,2	13.58	14.06	14.16	11.49
	2004	Simplon Pass/Passo del Sempione	↑	N95	1,2	56,0	138,0	14.00	14.08	14.18	12.05 •
	1498	Simplon Dorf	↑	N95	8,1	64,1	129,9	14.11	14.19	14.29	12.15
	1312	galleria	↑	260m	3,0	67,1	126,9	14.14	14.23	14.33	12.19
	1229	galleria	↑	150m	1,5	68,6	125,4	14.16	14.25	14.35	12.21
	1070	galleria	↑	300m	3,1	71,7	122,3	14.20	14.29	14.39	12.26
	801	Confine CH/ITA	↑	ss.33	3,8	75,5	118,5	14.25	14.34	14.44	12.31

ITALIA - PROVINCIA DI VERBANO CUSIO OSSOLA

	725	n.2 gallerie	↑	140m, 195m	1,5	77,0	117,0	14.27	14.36	14.46	12.32
	672	Iselle	↑	galleria 105m - ss.33	2,0	79,0	115,0	14.29	14.38	14.49	12.34
	548	Varzo	↑	v.Domodossola-ss.33	4,6	83,6	110,4	14.35	14.44	14.55	12.53 •
	412	galleria	↑	75m	5,4	89,0	105,0	14.42	14.52	15.03	12.59
	333	Crevoladossola	↑	sp.166	2,8	91,8	102,2	14.45	14.55	15.07	13.02
	280	Domodossola	↑	v.Bonomelli- v.Torino-sp.166	4,7	96,5	97,5	14.51	15.01	15.13	13.21 •

STAGE 14

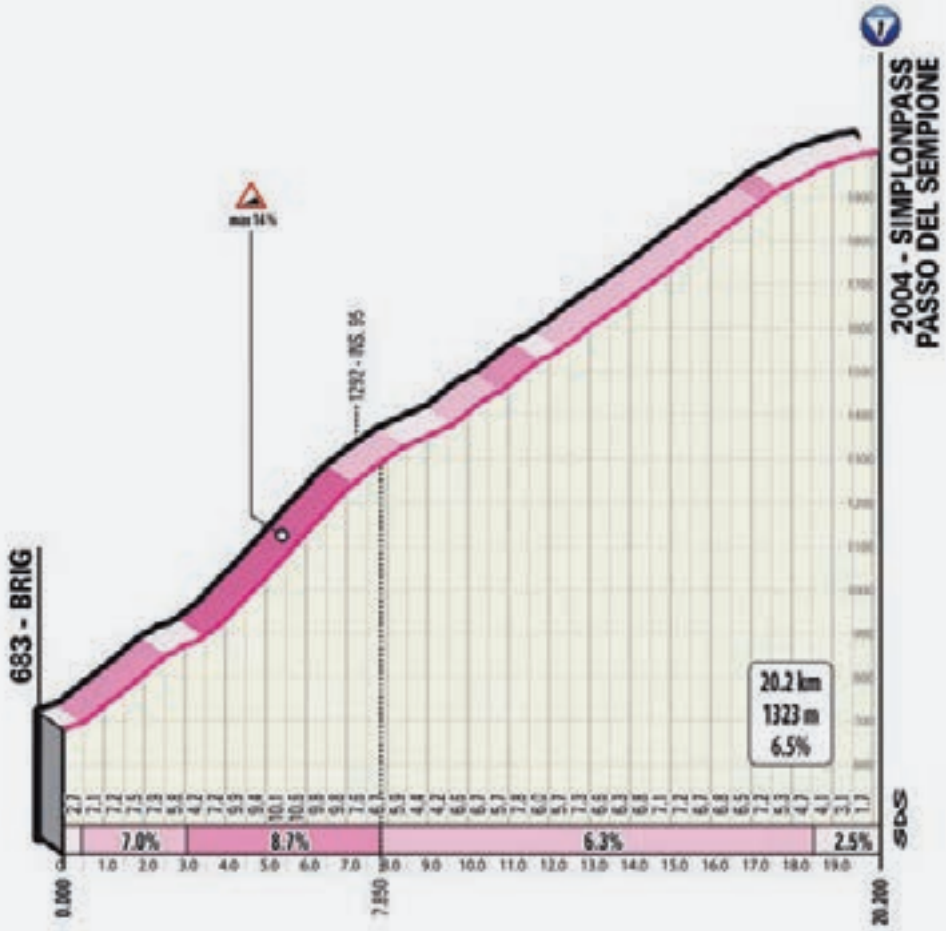
ALTEZZA ALTITUDE	LOCALITÀ PLACE		KM PARZIALI PARTIAL KM	KM PERCORSI COVERED KM	KM DA PERCORRERE KM TO BE COVERED	MEDIA KM/ORA AVERAGE SPEED			CAROVANA CARAVAN	
						41 hh.mm.	39 hh.mm.	37 hh.mm.		
S 255	Villadossola	↑	v.Bianchi-sp.166	5,2	101,7	92,3	14.58	15.08	15.20	13.27
240	Piedimulera	↔	ss.549	6,4	108,1	85,9	15.06	15.17	15.29	13.34
215	Premosello-Chiovenda	↑	sp.54	6,5	114,6	79,4	15.14	15.25	15.38	13.41
196	Mergozzo	↔	v.Roma-sp.54	11,5	126,1	67,9	15.28	15.40	15.53	14.08 •
203	Fondotoce	↔	ss.34	4,0	130,1	63,9	15.34	15.46	15.59	14.12
206	Feriollo	↑	ss.33	2,1	132,2	61,8	15.37	15.49	16.03	14.14
S 205	Stresa	↑	ss.33	6,1	138,3	55,7	15.44	15.57	16.11	14.41 •
PROVINCIA DI NOVARA										
198	Lesa	↑	ss.33	8,9	147,2	46,8	15.55	16.08	16.23	14.49
216	Arona	↑	v.Berrini-v.Matteotti-ss.33	9,4	156,6	37,4	16.08	16.22	16.38	15.13 •
PROVINCIA DI VARESE										
208	Sesto Calende	↑	ss.33	8,7	165,3	28,7	16.19	16.33	16.49	15.23
261	Vergiate	↑	sp.17	5,2	170,5	23,5	16.26	16.41	16.57	15.30
288	Albizzate	↑	sp.26-sp.34	10,7	181,2	12,8	16.41	16.57	17.14	15.43
349	Carnago	↔	sp.20	4,4	185,6	8,4	16.48	17.03	17.21	15.48
285	Peveranza	↑	v.Matteotti	3,7	189,3	4,7	16.52	17.08	17.25	15.52
3% 282	CASSANO MAGNAGO	↑	v.Marconi	4,7	194,0	0,0	16.58	17.14	17.32	15.58

NOTE/NOTES

S **Traguardo Volante:**
km 101.7 Villadossola
km 138.3 Stresa

V **Gran Premio della Montagna:**
km 56 - Simplon Pass/Passo del Sempione -
m 2004 (1ª cat.)

G **Galleria/Tunnel:**
km 0.7 - 3.4 - 54.8 - 67.1 - 68.6 - 71.7 - 77 - 79 - 89



DMT
CYCLING SINCE 1978



KRO



EMOZIONE TRAVOLGENTE

Pomostyle.com

www.dmtcycling.com
www.dmtid.com

 DMT
 dmtcycling

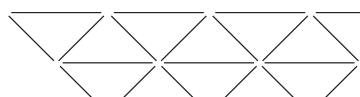

Giro d'Italia
Official
Supplier
2023



Ultimi Km-*Final Km*


Finale in gran parte dentro centri abitati con attraversamenti mediamente agevoli. Strade rettilinee con poche curve. Ultimo chilometro tutto in leggera salita poco sotto il 3%. Rettilineo finale di 300 m su asfalto largo 8 m.

The stage finale is played out mostly in urban areas, with no particular impediments. The roads are straight, with hardly any curves. The pitch over the final kilometre hovers just below the 3% mark. The home straight (300 m) is on 8 m wide tarmac.





PISTACCHIO UFFICIALE DEL GIRO D'ITALIA



**PRO
TEINE
21g***

Le proteine contribuiscono
alla crescita della massa
muscolare.

Wonderful™
PISTACHIOS



Arrivo | *Finish*: **Via Guglielmo Marconi - Cassano Magnago (VA)** - ore 17.15



Quartiertappa | *Race Headquarters*:

Direzione, segreteria, giuria, accreditati, sala stampa
Management, permanence, jury, accreditation, press room - ore 10.00 - 21.00

Accreditati | *Accreditations*: ore 10.00 - 13.00 / 14.00 - 17.00

Accreditati stampa | *Press Accreditations*: ore 10.00 - 13.00

VILLA OLIVA - Via Volta 16 - Cassano Magnago (VA)



Controllo antidoping | *Anti-doping control*: Studio mobile presso il traguardo
Doping control station at the finish area



GIROLAND: **Via L. del Bo, Piazza XXV Aprile, Via Cinque Giornate
Cassano Magnago (VA)** - ore 14:00 - 19:00





La più gustosa delle salite



9%



Bières de Chimay - 6464 Baileux,
Belgium www.chimay.com


Giro d'Italia
Birra
Ufficiale
2023



BREWRISÉ
matter of style

Importatore di Chimay in Italia
www.brewrise.com



STAGE
15

SEREGNO >
BERGAMO



21 | MAY
2023

SUNDAY

195 KM





LEGENDA / KEY

- Traguardo volante Intermediate Sprint**
- GPM (con categoria) KOM (categorized)**
- Galleria Tunnel**
- Passaggio a livello Level Crossing**
- Percorso Fuori Corsa Off Race**

Base Map data © OpenStreetMap contributors, CC BY SA, Imagery © Mapbox

SEREGNO > BERGAMO

21 | MAY
2023

SUNDAY

195 KM

★ ★ ★ ★ ★



PARTENZA / START

SEREGNO

Piazza Linate

ore 11.45



ARRIVO / FINISH

BERGAMO

Viale Papa Giovanni XXIII

ore 17.15





SEREGNO



Abitanti

45.324



Luoghi di interesse

Affacciata su piazza Concordia, la basilica di San Giuseppe è uno dei luoghi più riconoscibili del centro di Seregno, un'isola pedonale su cui affacciano 8 piazze. La basilica è un pregevole esempio di architettura neoclassica e propone al proprio interno il prezioso altare realizzato dall'artista Floriano Bodini. Poco distante da piazza Concordia sorge l'imponente Torre del Barbarossa, una torre di segnalazione di origine medievale. Tra centro storico e vie un po' più esterne è possibile imbattersi in vari murales, che rappresentano un percorso artistico che recentemente la città ha inteso sviluppare.

The centre of Seregno is a peaceful pedestrian area that includes 8 squares. The basilica of San Giuseppe, overlooking the Piazza Concordia, is one of the signature places of the city. A refined example of Neoclassical architecture, the basilica contains a marvellous altar by Floriano Bodini. The nearby Torre del Barbarossa is an imposing watchtower dating from the Middle Ages. More recently, colourful wall art was painted in the streets of the old town and of the outlying areas.



Intavola

Cassoeula (stufato di carne di maiale e verze), trippa, torta paesana (a base di pane, latte e cioccolato).

Cassoeula (pork and cabbage stew), trippa, torta paesana (made with leftover bread, milk, and chocolate).



Eventi

L'evento popolare di maggiore tradizione è la Fiera di Santa Valeria, mentre in ambito culturale merita menzione il Concorso Pianistico Internazionale Ettore Pozzoli, che si celebra ogni due anni.

The Fiera di Santa Valeria is the longest standing popular event, while the 'Ettore Pozzoli' International Piano Competition, held every other year, is the leading cultural event.



BERGAMO



Abitanti

119.555



Luoghi di interesse

In Piazza Vecchia la Torre Civica, per tutti il "Campanone", ancor oggi tutte le sere alle 22 batte cento colpi a tenere viva la tradizione medievale dell'avviso di chiusura delle porte d'accesso a Città Alta. Le Mura Venete, patrimonio Unesco dal 2017, si snodano per oltre 5 chilometri intorno a Città Alta e da qui si gode la vista su tutta la Pianura padana. Il "Sentierone" è il salotto bene della città bassa, viale di rilassante convivialità.

The iconic Civic Tower (commonly referred to as 'Campanone'), on the Piazza Vecchia, still tolls 100 bells every night at 10 pm, the legacy of the mediaeval curfew in the Città Alta. The Venetian walls, recognised as UNESCO World Heritage since 2017, surround the upper town for over 5 kms, and are a superb vantage point over the entire Po Valley. The 'Sentierone' is the most exclusive part of the city and a hotspots for social life.



In tavola

Casoncelli (ravioli ripieni di carne e conditi con burro e salvia), polenta (fatta con farina di mais e grano saraceno, che diventa "taragna" con l'aggiunta del formaggio tipico Branzi), formaggi (sono 9 quelli che hanno ottenuto la Denominazione di Origine Protetta), gelato alla stracciatella (nato nel 1961 nella pasticceria La Marianna in Città Alta).

Casoncelli (meat stuffed ravioli with sage butter sauce), polenta (made with corn and buckwheat flour, referred to as 'taragna' when prepared with Branzi cheese), cheeses (9 of which have Protected Designation of Origin status), stracciatella gelato (which was created at La Marianna pastry shop in the upper town in 1961).



Vini

Moscato di Scanzo DOCG,
Franciacorta spumante DOCG.

*Moscato di Scanzo DOCG,
Franciacorta spumante DOCG.*



Eventi

Sant'Alessandro (patrono di Bergamo, nella settimana del 26 agosto), Festa di Mezza Quaresima (corteo di carri e maschere tradizionali).

Sant'Alessandro (the patron saint of Bergamo, in the week of August 26), Festa di Mezza Quaresima (float and traditional masks parade).





Ritrovo di Partenza | *Start Meeting Point*: **Piazza Linate – Seregno (MB)**

Foglio firma | *Pre-stage operations and signing-in*: **ore 10.25 – 11.40**

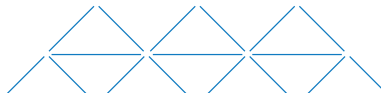
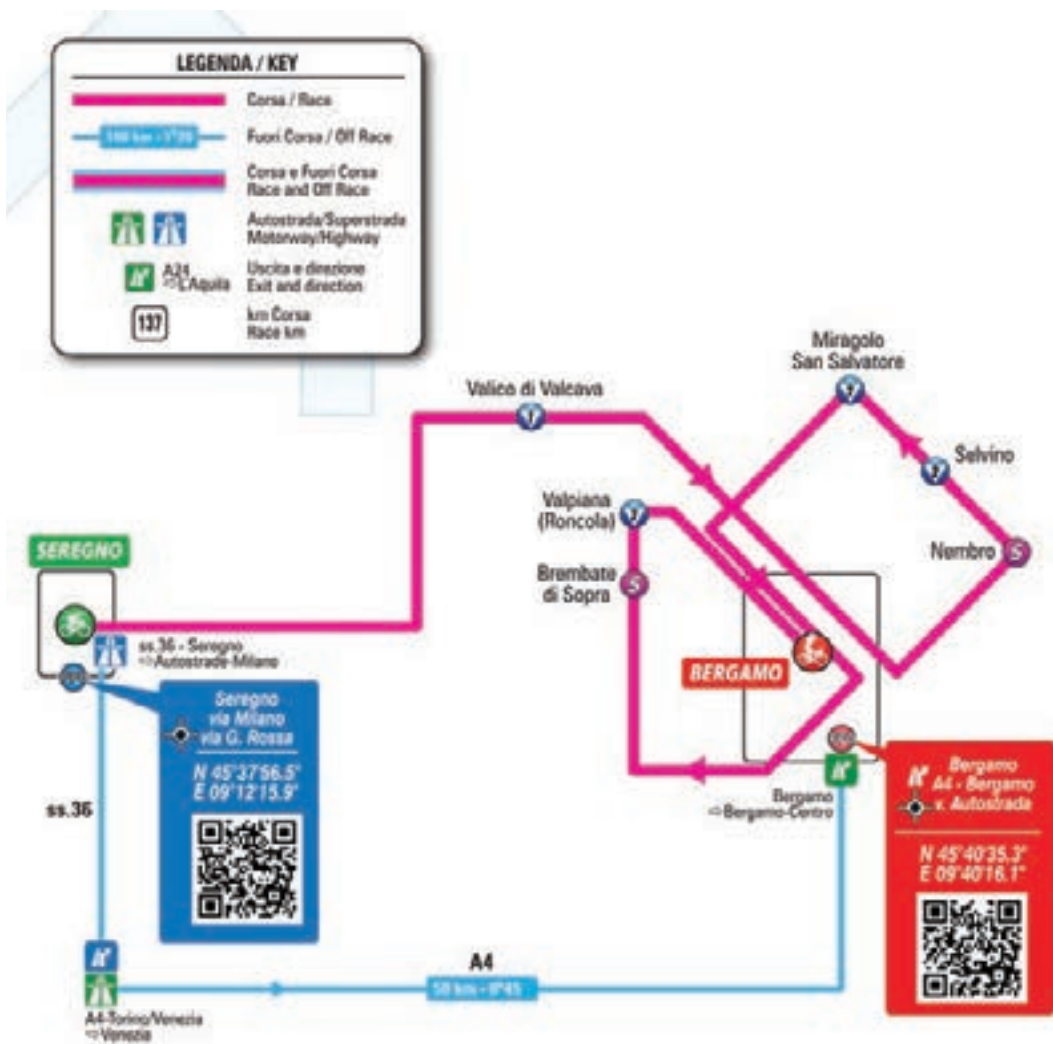
Partenza | *Start*: **ore 11.45**



ore 11.55 (trasferimento/transfer 4.700m)

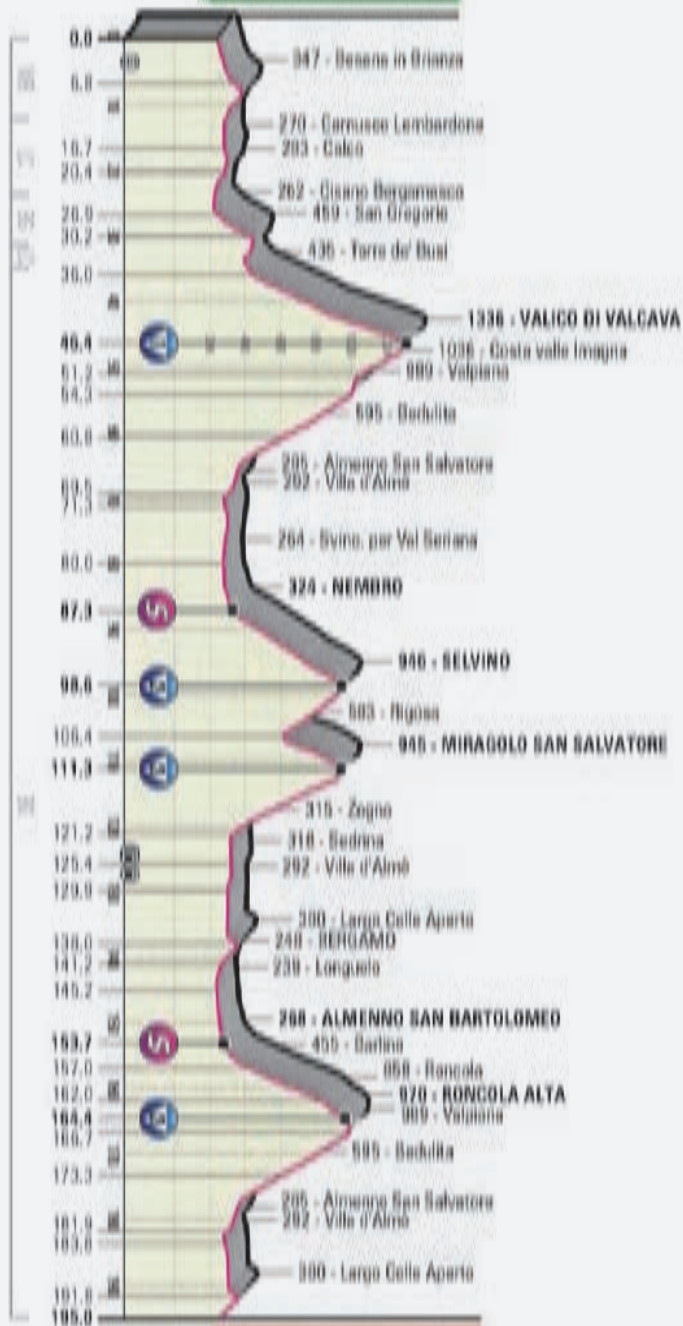


Accrediti | *Accreditations*: **Parcheggio Via Bellini – Seregno (Mi)**





235 - SEREGNO



248 - BERGAMO



Il percorso

The route

Tappa di montagna in città. Si scalano senza quasi tratti di respiro il Valico di Valcava, Selvino (versante classico), Miragolo San Salvatore e Valpiana (Roncola). Si percorrono due anelli con un passaggio sulla linea di arrivo prima dell'ultimo anello. Strade molto articolate con innumerevoli curve e con sede stradale ristretta in buono stato. Dopo la discesa dell'ultima salita (Valpiana) ci sono qui 9 km di avvicinamento alla città (gli unici pianeggianti di tutto il finale) e il classico passaggio della Città Alta fino all'arrivo.

This will be an 'urban' mountain stage. The Valico di Valcava, Selvino ('traditional' side), Miragolo San Salvatore and Valpiana (Roncola) ascents are linked with nearly no pause for breath. The route completes two loops and passes over the finish before taking in the last loop. The roads are wavy and curving, narrow but well surfaced. Down from the last climb (Valpiana), the following 9 kilometres (the only flat stretch of the race finale) serve as an approach to the city. The route then passes through Città Alta, heading for the finish.



STAGE 15



ALTTUDINE
ALTITUDE

LOCALITÀ
PLACE

KM PARZIALI
PARTIAL KM

KM PERCORSI
COVERED KM

KM DA PERCORRERE
KM TO BE COVERED

MEDIA KM/ORA
AVERAGE SPEED

39 **37** **35**
hh.mm. hh.mm. hh.mm.

CAROVANA
CARAVAN

PROVINCIA DI MONZA-BRIANZA											
	230	SEREGNO	↑	Start Village	4,7			11.45	11.45	11.45	10.15
	235	SEREGNO	↑	km 0	0,0	0,0	195,0	11.55	11.55	11.55	10.25
	282	P.L.	↑		4,0	4,0	191,0	12.01	12.01	12.01	10.30
	347	Besana in Brianza	↑	sp.6-sp.54	2,8	6,8	188,2	12.04	12.05	12.05	10.48 •
PROVINCIA DI LECCO											
	270	Cernusco Lombardone	↩	sp.342dir	9,9	16,7	178,3	12.16	12.17	12.18	11.00
	283	Calco	↩	ss.342	3,7	20,4	174,6	12.21	12.22	12.24	11.05
	199	Ponte Fiume Adda	↑	ss.342	4,7	25,1	169,9	12.27	12.28	12.30	11.10
PROVINCIA DI BERGAMO											
	262	Cisano Bergamasco	↑	ss.639-sp.178	1,8	26,9	168,1	12.29	12.31	12.33	11.13
	459	San Gregorio	↑	sp.178	3,3	30,2	164,8	12.37	12.40	12.42	11.18
	403	San Gottardo	↩	sp.179	4,4	34,6	160,4	12.43	12.45	12.48	11.26
	435	Torre de' Busi	↩	sp.179	1,4	36,0	159,0	12.45	12.47	12.50	11.28
	1336	Valico di Valcava	↑	sp.22	10,4	46,4	148,6	13.14	13.19	13.26	11.46
	1036	Costa valle Imagna	↩	sp.16	4,8	51,2	143,8	13.19	13.25	13.32	11.54
	989	Valpiana	↩	sp.16	3,1	54,3	140,7	13.23	13.29	13.36	12.00
	595	Bedulita	↑	sp.16	6,5	60,8	134,2	13.31	13.37	13.44	12.08
	356	Medega	↩	sp.14	3,8	64,6	130,4	13.36	13.42	13.49	12.13
	285	Almenno San Salvatore	↩	sp.14	4,9	69,5	125,5	13.41	13.48	13.56	12.20
	292	Villa d'Almè	↩	ss.470	1,8	71,3	123,7	13.44	13.51	13.59	12.22
	264	Svinc. per Val Seriana	↑	sp.35	8,7	80,0	115,0	13.55	14.02	14.10	12.33
	324	Nembro	↑	sp.26	7,3	87,3	107,7	14.05	14.12	14.21	12.56 •
	946	Selvino	↑	sp.28	11,3	98,6	96,4	14.32	14.42	14.53	13.31 •
	583	Rigosa	↩		7,8	106,4	88,6	14.41	14.51	15.03	13.44
	945	Miragolo San Salvatore	↑	v.S.Salvatore	4,9	111,3	83,7	14.55	15.06	15.20	13.53
	315	Zogno	↩	v.Battisti-ss.470	9,9	121,2	73,8	15.07	15.19	15.33	14.25 •
	305	galleria	↑	85m	2,9	124,1	70,9	15.10	15.23	15.37	14.28
	318	Sedrina	↑	v.Roma	1,3	125,4	69,6	15.12	15.25	15.39	14.45 •



STAGE 15

ALTTUDINE ALTITUDE	LOCALITÀ PLACE			KM PARZIALI PARTIAL KM	KM PERCORSI COVERED KM	KM DA PERCORRERE KM TO BE COVERED	MEDIA KM/ORA AVERAGE SPEED			CAROVANA CARAVAN	
							39	37	35		
							hh.mm.	hh.mm.	hh.mm.		
	323	galleria	↑	50m	1,4	127,3	67,7	15.15	15.27	15.42	14.47
	292	Villa d'Almè	↑	ss.470	2,6	129,9	65,1	15.18	15.31	15.45	14.50
	281	Bv. per Bergamo Alta	↑	v. P. Ruggeri da Stabello	5,6	135,5	59,5	15.25	15.38	15.53	15.36
	380	Largo Colle Aperto	↑	v.d.Mura	2,5	138,0	57,0	15.28	15.42	15.57	15.55
	248	BERGAMO	↑	v.Roma-v.P.G.XXIII	3,2	141,2	53,8	15.32	15.46	16.01	15.58 •
	239	Longuelo	↑	ss.342	4,0	145,2	49,8	15.37	15.50	16.06	
	240	Ponte San Pietro	↔	v.J.F.Kennedy	4,3	149,5	45,5	15.43	15.57	16.13	
	268	Almenno San Bartolomeo	↑	sp.173	4,2	153,7	41,3	15.49	16.03	16.19	
	455	Barlino	↔	sp.172	3,3	157,0	38,0	15.56	16.11	16.28	
	858	Roncola	↑	sp.172	5,0	162,0	33,0	16.10	16.26	16.45	
	970	Roncola Alta	↑	sp.172	2,4	164,4	30,6	16.16	16.32	16.52	
	989	Valpiana	↔	sp.16	2,3	166,7	28,3	16.19	16.36	16.55	
	595	Bedulita	↑	sp.16	6,6	173,3	21,7	16.27	16.44	17.04	
	356	Medega	↔	sp.14	3,8	177,1	17,9	16.31	16.48	17.09	
	285	Almenno San Salvatore	↑	sp.14	4,8	181,9	13,1	16.37	16.54	17.15	
	292	Villa d'Almè	↔	ss.470	1,9	183,8	11,2	16.39	16.57	17.18	
	281	Bv. per Bergamo Alta	↔	v. P. Ruggeri da Stabello	5,5	189,3	5,7	16.46	17.04	17.25	
	380	Largo Colle Aperto	↑	v.d.Mura	2,5	191,8	3,2	16.49	17.08	17.29	
	248	BERGAMO	↑	v.Roma	3,2	195,0	0,0	16.53	17.12	17.33	

NOTE/NOTES



Traguardo Volante:

km 87.3 Nembro
km 153.7 Almenno San Bartolomeo



Gran Premio della Montagna:

km 46.4 - Valico di Valcava - m 1336 (1ª cat.)
km 98.6 - Selvino - m 946 (2ª cat.)
km 111.3 - Miragolo San Salvatore - m 945 (2ª cat.)
km 164.4 - Roncola Alta - m 970 (2ª cat.)



Galleria/Tunnel:

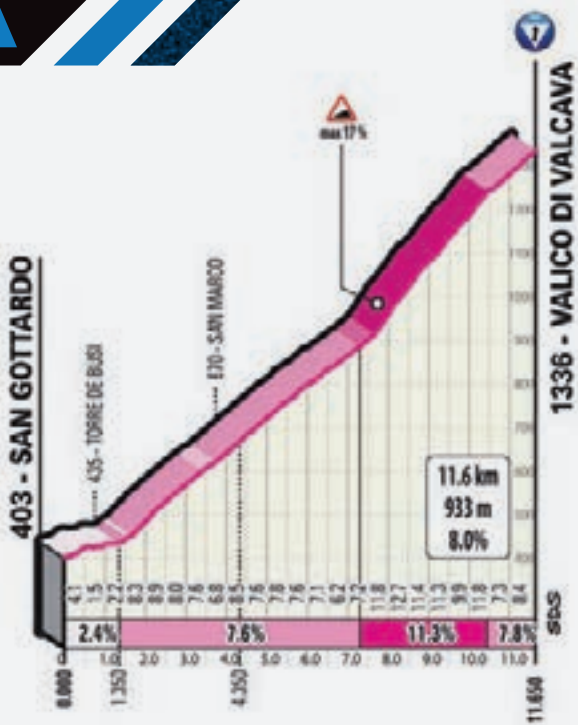
km 124.1 - 127.3

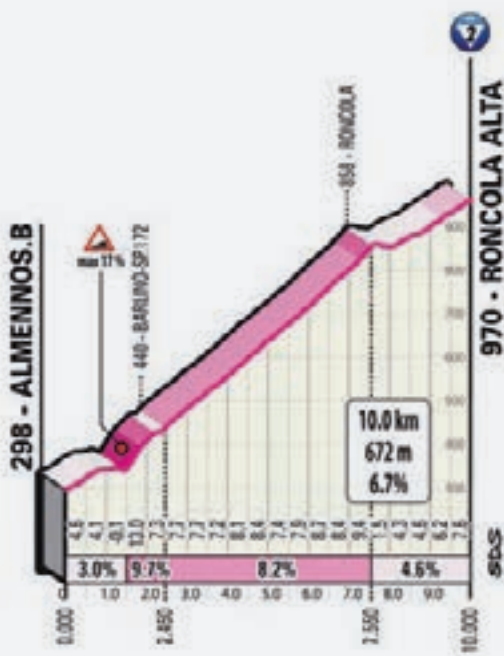


Passaggio a Livello/Level Crossing:

km 4





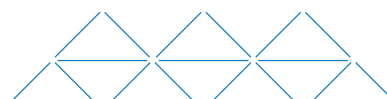
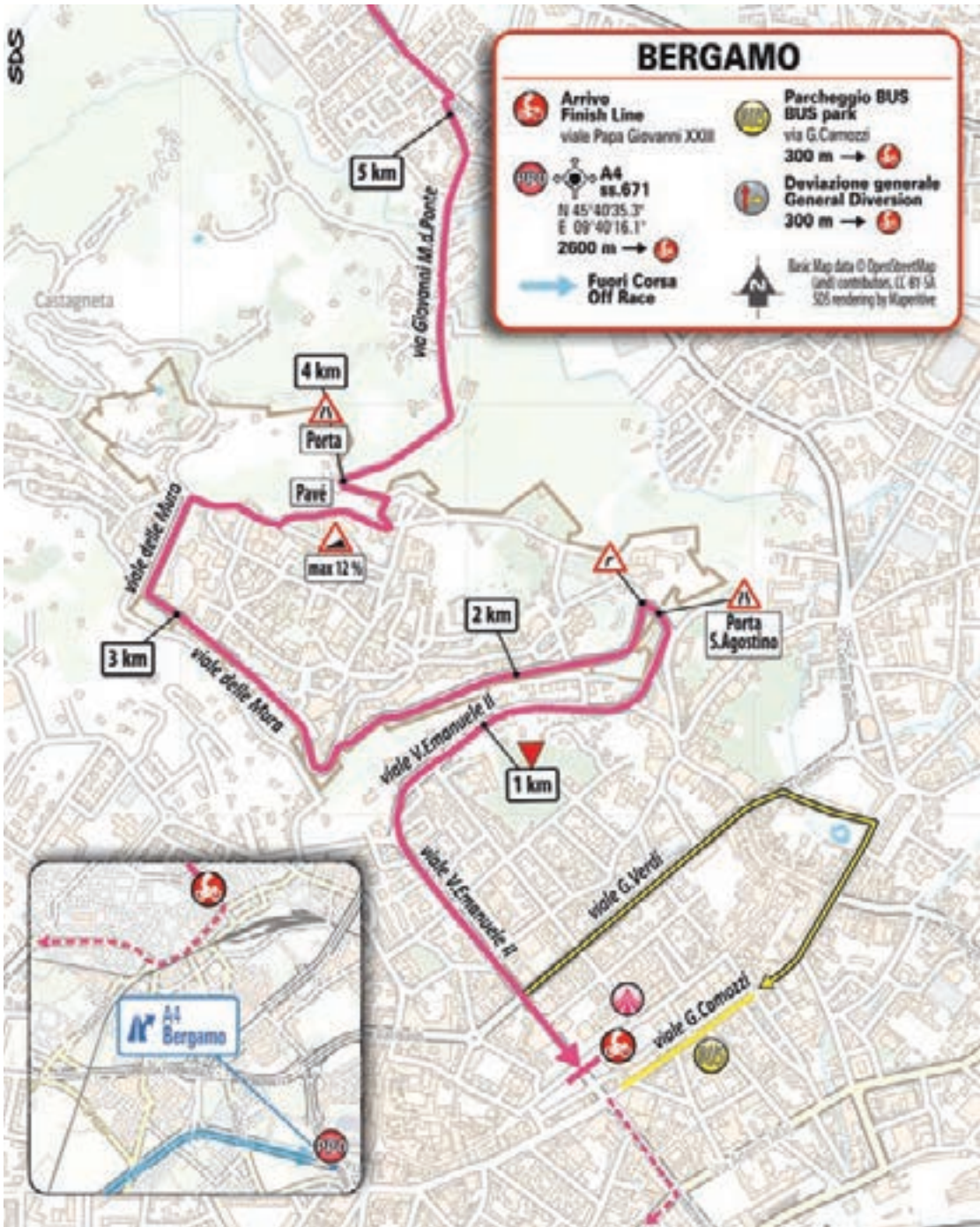




Ultimi Km-*Final Km*

Ultimi chilometri attraverso Bergamo Alta salendo alla Porta Garibaldi e poi (con 200 m in acciottolato) a Largo Aperto. Nella prima parte le pendenze sono sempre sopra il 10% (max 12%). In discesa la carreggiata è larga su fondo liscio. Ai 1800 m dall'arrivo svolta secca con breve strettoia per il superamento della Porta Sant'Agostino. Dopo l'ultimo chilometro ampia curva a sinistra per immettersi nel rettilineo che conduce all'arrivo. Retta finale di 800 m, larghezza 8 m su fondo asfaltato in discesa nella prima parte e pianeggiante poi.

Over the final kilometres, the route runs across the upper city (Bergamo Alta), climbing up to reach Porta Garibaldi and then Largo Aperto (covering 200 metres on pebble paving). In the first sector, gradients never fall below 10% (with a maximum of 12%). Along the descent, the roadway is wide and the surface is smooth. With 1,800 m to the finish, a sharp bend and a sector on narrowed roadway lead through Porta Sant'Agostino. The road takes a wide bend to the left after the flamme rouge, leading to the finish line. The home stretch (800 m long, on 8 m wide asphalt road) runs initially downwards and levels out afterwards.





10TH ANNIVERSARY

Giro d'Italia



Sitip, produttore di tessuti tecnici per lo sport, e il Giro d'Italia: un rapporto iniziato nel 2014 e cresciuto in **dieci edizioni** tanto quanto la tecnologia tessile dell'iconica Maglia Rosa. I **tessuti ad alte prestazioni** di Sitip per le maglie dei leader di classifica sono diventati **sostenibili** nel 2020, perché realizzati con filati riciclati e sostanze chimiche a basso impatto ambientale: per noi ridurre il consumo di sostanze naturali è una mission aziendale.

Scopri i nostri prodotti eco-friendly
NATIVE Sustainable Textiles.



SITIP
TECHNICAL TEXTILES



www.sitip.it



Arrivo | *Finish*: **Viale Papa Giovanni XXIII - Bergamo (BG)** - ore 17.15



Quartiertappa | *Race Headquarters*:

Direzione, segreteria, giuria, accrediti, sala stampa

Management, permanence, jury, accreditation, press room - ore 10.00 - 21.00

Accrediti | *Accreditations*: ore 10.00 - 13.00 / 14.00 - 17.00

Accrediti stampa | *Press Accreditations*: ore 10.00 - 13.00

LICEO PAOLINA SECCO SUARDO - Via Giovanni Pascoli - Bergamo (BG)



Controllo antidoping | *Anti-doping control*: Studio mobile presso il traguardo
Doping control station at the finish area



GIROLAND: **Sentierone - Bergamo (BG)** - ore 14:00 - 19:00





RIPOSO

BERGAMO



Quartiertappa | Race Headquarters:

Direzione, segreteria, giuria, accrediti, sala stampa
Management, permanence, jury, accreditation, press room

PALAMONTI

Via Pizzo della Presolana 15 - Bergamo

dalle 15:00 alle 18:00

22 | MAY
2023

MONDAY

Trofeo Senza Fine

GIRO D'ITALIA OFFICIAL TROPHY

Realizzato per la prima volta nel 1999,
premia dal 2000 il corridore che vince il Giro d'Italia.

Since 2000, the Trofeo Senza Fine is the award of the Giro d'Italia
winner. It was realized for the first time in 1999.

peso
WEIGHT

9,5 kg

materiale
MATERIAL

Rame placcato Oro 18 carati
Gold-plated copper 18 carats

misure
DIMENSIONS

20.4 cm di diametro diameter
53.5 cm di altezza height



IL MONDO GIRA ANCORA.



evolCERRONE

  [evollandlove.it](https://www.evollandlove.it)





STAGE
16

**SABBIO CHIESE >
MONTE BONDONE**



23 | MAY
2023

TUESDAY

203 KM



LEGENDA / KEY



Traguardo volante
Intermediate Sprint



GPM (con categoria)
KOM (categorized)



Galleria
Tunnel



Passaggio a livello
Level Crossing



Percorso Fuori Corsa
Off Race



Basic Map data © OpenStreetMap
(and contributors), CC-BY-SA,
IM rendering by Mapbox

MONTE BONDONE



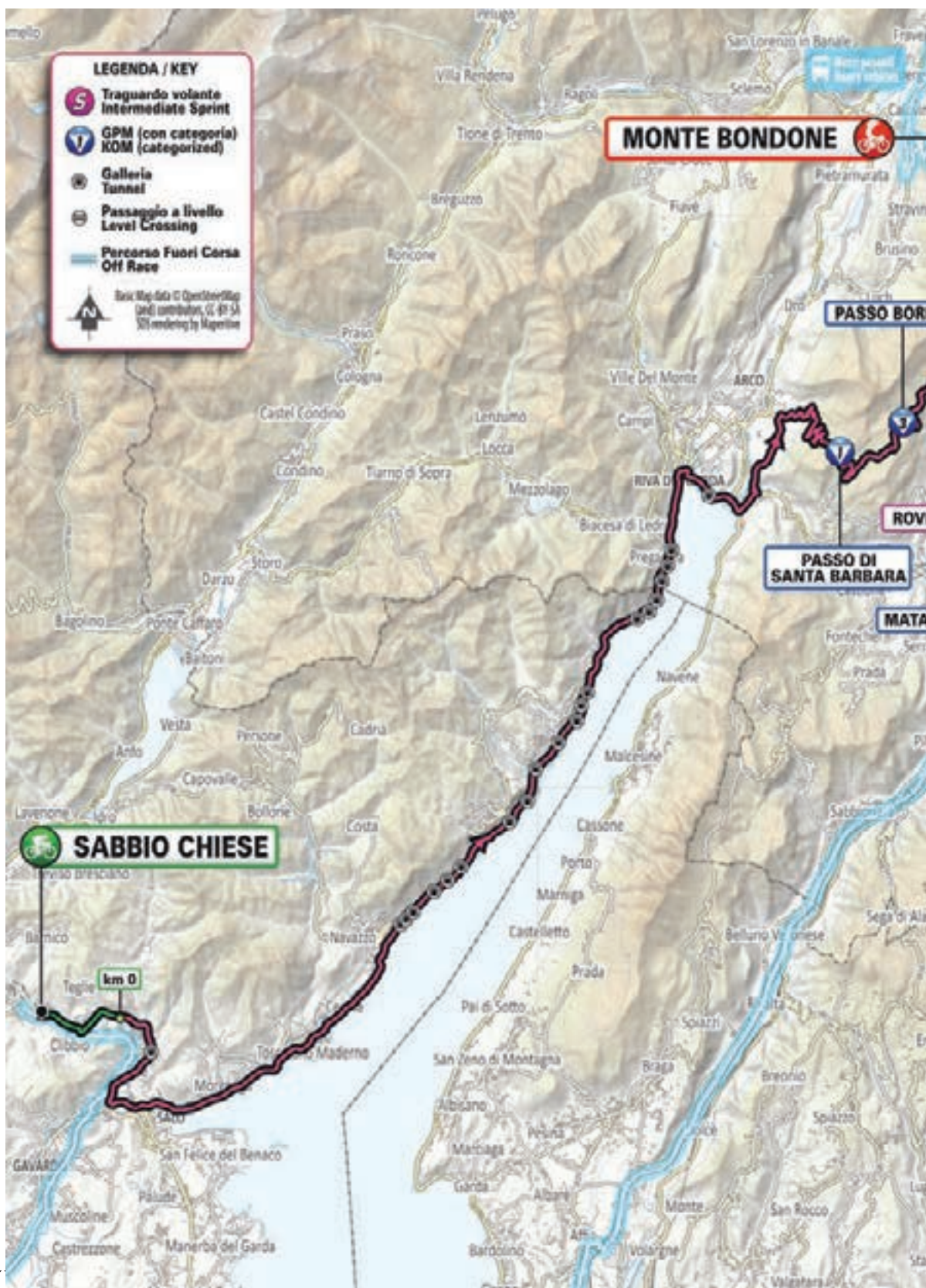
PASSO BOR...

PASSO DI
SANTA BARBARA

MATA...

SABBIO CHIESE

km 0





STAGE
16

SABBIO CHIESE ➤ MONTE BONDONE

23 | MAY
2023

TUESDAY

203 KM

★ ★ ★ ★ ★



PARTENZA / START

SABBIO CHIESE

Via XX Settembre

ore 10.50

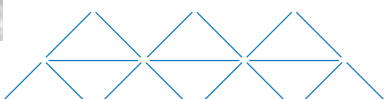


ARRIVO / FINISH

MONTE BONDONE

SP 85

ore 17.15





SABBIO CHIESE



Abitanti

4.016



Luoghi di interesse

La Rocca, posta su una rupe al centro dell'abitato, è stata sino alla metà del XV secolo un castello importante cinto da mura. Trasformata in santuario mariano nella prima metà del XVI secolo, presenta due chiese sovrapposte. Sulle pareti si possono ammirare molti affreschi dedicati alla Vergine datati dal 1505 al 1550. Dopo aver percorso una lunga scalinata rimasta intatta per secoli, si può godere di un panorama mozzafiato.

Standing on a cliff at the heart of the town, the Rocca (fortress) was an important walled castle until the mid 15th century. In the 16th century, it was turned into a Marian sanctuary consisting of two churches, one over the other. Inside, the walls are decorated by beautiful frescoes depicting the Virgin Mary, dating back to 1505 1550. A long staircase, which has remained unchanged throughout the centuries, leads to a unique vantage point commanding breathtaking views.



In tavola

Formaggi (il Bagòss, il Sabbio e il Conca, il Nostrano Valsabbia e la Formaggella valsabbina), "spiedo" di carne arrosto.

Cheese (Bagòss, Sabbio and Conca, Nostrano Valsabbia and Formaggella valsabbina), meat on a spit ('spiedo').



Eventi

Ogni 10 anni a Sabbio si svolgono le solenni Feste Decennali in onore della Madonna della Rocca. La tradizione vuole che siano state istituite per ricordare la peste del 1630. Per l'occasione il paese si veste con migliaia di fiori e addobi realizzati manualmente. Le prossime Feste Decennali si terranno a settembre del 2023.

The Feste Decennali are held every 10 years to honour the Madonna della Rocca. According to tradition, this celebration was first held to remember the plague of 1630. On this traditional event, the town is decorated with thousands of flowers and handmade ornaments. The next Feste Decennali will be held in September 2023.



MONTE BONDONE – TRENTO



Abitanti

117.000 circa



Luoghi di interesse

Nella Conca delle Viote è possibile osservare le stelle presso la Terrazza delle Stelle e scoprire la biodiversità vegetale nel Giardino Botanico Alpino. A circa 20 minuti dal Monte Bondone si trova Trento, città dalla storia millenaria. Da non perdere lo spazio archeologico sotterraneo della Tridentum romana, il Castello del Buonconsiglio, il MUSE (Museo delle Scienze disegnato da Renzo Piano), la cattedrale di San Vigilio e la basilica paleocristiana nel sottosuolo, il Museo Diocesano Tridentino, le Gallerie di Piedicastello e gli spazi espositivi della Galleria Civica di Trento – Mart.

Stargazing at the Terrazza delle Stelle' observatory and learning more about biodiversity at the Alpine Botanical Garden are the best things to do in the Conca delle Viote. Trento and its thousand year old history await you just 20 minutes away from Monte Bondone. The underground archaeological area of the Roman town (Tridentum), the Castello del Buonconsiglio, the MUSE (Science Museum, designed by Renzo Piano), the cathedral of San Vigilio with its early Christian underground basilica, the Museo Diocesano Tridentino, the Gallerie di Piedicastello and the exhibition area at the Galleria Civica di Trento – Mart are not to be missed.



Intavola

Salmerini del Trentino IGP, trote del Trentino IGP, olio extravergine di oliva del Garda Trentino, mele, carne salada.

Salmerini del Trentino IGP (Arctic char), trote del Trentino IGP (trout), Garda Trentino extra virgin olive oil, apples, carne salada.



Vini

Trentodoc (spumante metodo classico).

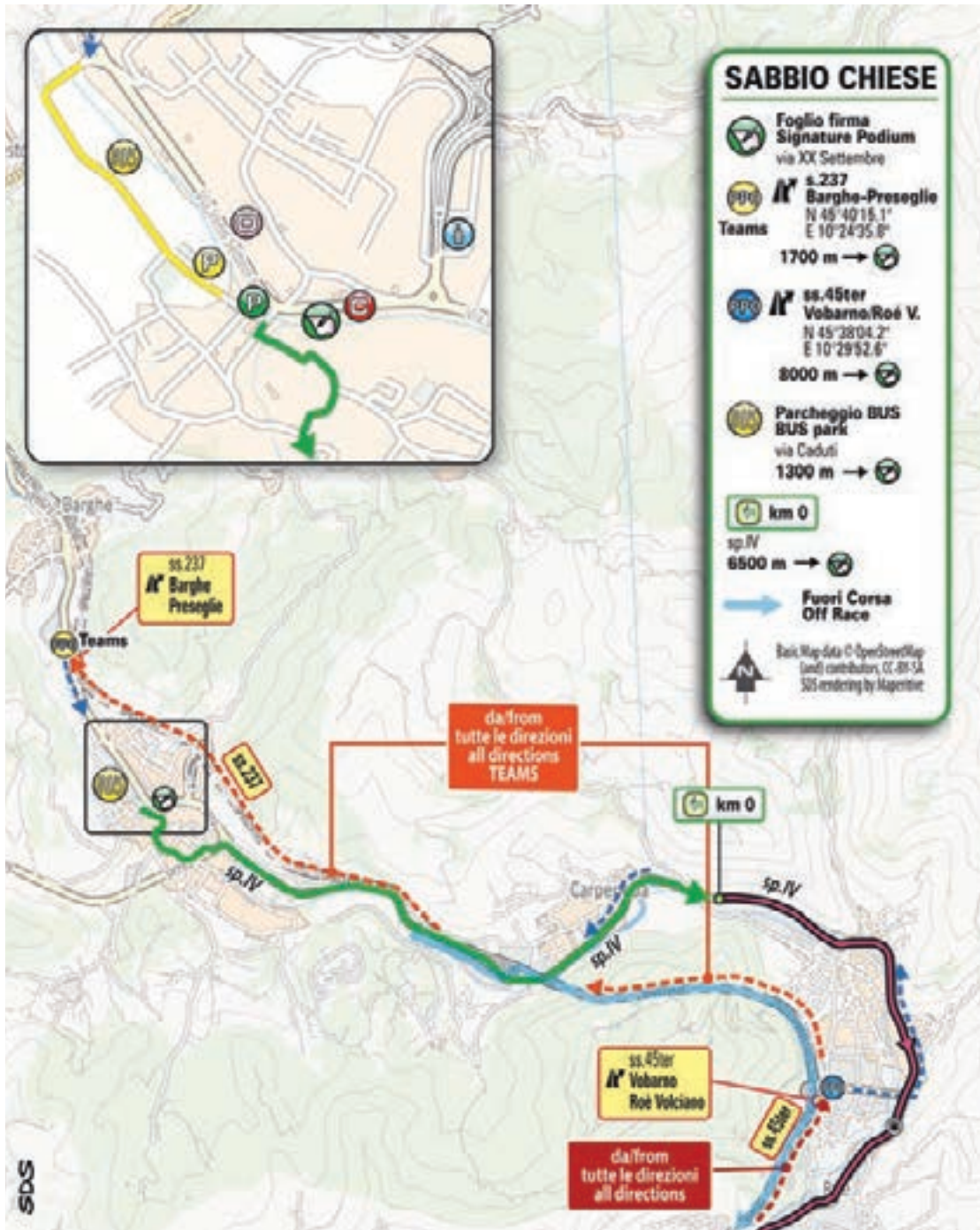
Trentodoc (spumante metodo classico, namely made using the traditional method).



Eventi

Trento Film Festival, Festival dell'Economia, Festival dello Sport, Feste Vigiliane.

Trento Film Festival, Festival dell'Economia, Festival dello Sport, Feste Vigiliane.





Ritrovo di Partenza | *Start Meeting Point*: **Via XX Settembre – Sabbio Chiese (BS)**

Foglio firma | *Pre-stage operations and signing-in*: **ore 10.30 – 10.45**

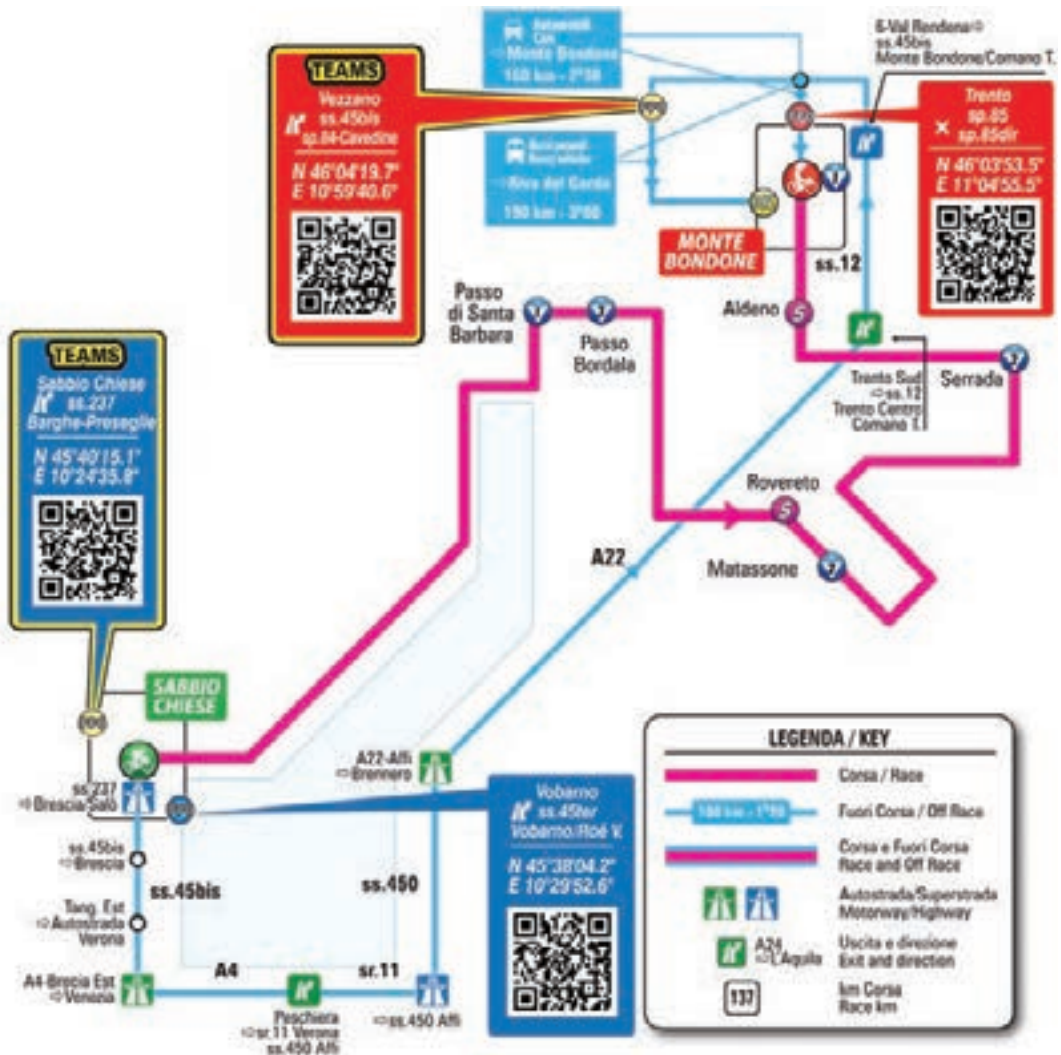
Partenza | *Start*: **ore 10.50**



ore 11.05 (trasferimento/transfer 6.500m)




Accrediti | *Accreditations*: **Via Zoller – Sabbio Chiese (BS)**





252 - SABBIO CHIESE



Il percorso

The route

Tappa con la prima parte lungo la costa del Lago di Garda caratterizzata dalla presenza di oltre trenta gallerie di diversa lunghezza illuminate e ben pavimentate. Dopo Riva del Garda inizia la sequenza praticamente ininterrotta di salite che porta il dislivello totale della tappa sopra i 5000 m. Si scala il Passo di Santa Barbara (12 km oltre l'8% medio), il Passo di Bordala (4.5 km al 7% circa) per entrare nella Valle dell'Adige e, superata Rovereto, in Vallarsa. Si scala la salita di Matassone (circa 13 km al 5%) e immediatamente dopo Serrada (17 km al 5.5%) per ritornare all'Adige attraverso Folgaria. Si affronta come ultima salita il Monte Bondone da Aldeno (20 km al 6.8% medio, 15% max). Le strade sono tutte di larghezza media, con buona pavimentazione.

The first part of the stage runs along the shore of Lake Garda, with over 30 well lit and well paved tunnels of different lengths. Past Riva del Garda, the route takes in a brace of climbs accumulating over 5,000 m in vertical elevation. Riders will take on the Passo di Santa Barbara (12 km, avg. gradient over 8%) and the Passo di Bordala (4.5 km around 7%), entering the Adige Valley and, past Rovereto, the Vallarsa. After the consecutive ascents of Matassone (approx. 13 km at 5%) and Serrada (17 km at 5.5%), the route passes through Folgaria, heading back to the Adige. Last comes the climb to Monte Bondone from the Aldeno side (20 km, avg. gradient 6.8%, topping out at 15%). The roads are well paved and moderately wide.



STAGE 16



ALTTUDINE
ALTITUDE

LOCALITÀ
PLACE

KM PARZIALI
PARTIAL KM

KM PCORSI
COVERED KM

KM DA PERCORRERE
KM TO BE COVERED

MEDIA KM/ORA
AVERAGE SPEED

35 **33** **31**
hh.mm. hh.mm. hh.mm.

CAROVANA
CARAVAN

PROVINCIA DI BRESCIA											
	280	SABBIO CHIESE	↑	Start Village	6,5			10.50	10.50	10.50	9.20
	252	SABBIO CHIESE	↑	km 0 (Vobarno)	0,0	0,0	203,0	11.05	11.05	11.05	9.35
	246	Vobarno	↑	sp.IV	1,3	1,3	201,7	11.07	11.07	11.07	9.57 •
	270	galleria	↑	250m	2,0	3,3	199,7	11.10	11.10	11.10	9.59
	222	Tormini	↔	ss.45bis	3,1	6,4	196,6	11.13	11.14	11.14	10.03
	80	Salò	↔	v.De Gasperi-v.Dante Alighieri-ss.45bis	2,6	9,0	194,0	11.17	11.17	11.18	10.06
	78	Toscolano-Maderno	↑	ss.45bis	9,2	18,2	184,8	11.28	11.29	11.30	10.17
	88	Gargnano	↑	ss.45bis	7,3	25,5	177,5	11.38	11.40	11.41	10.46 •
	160	n.3 gallerie	↑	969m, 66m, 665m	2,1	27,6	175,4	11.41	11.43	11.45	10.49
	172	n.2 gallerie	↑	1374m, 80m	2,7	30,3	172,7	11.45	11.47	11.49	10.52
	90	n.3 gallerie	↑	103m, 20m, 3186m	2,7	33,0	170,0	11.49	11.51	11.53	10.55
	90	n.4 gallerie	↑	1883m, 1163m, 50, 68m	4,8	37,8	165,2	11.55	11.57	11.59	11.01
	92	Limone sul Garda	↑	n.4 gallerie (203m, 15m, 15m, 139m)	5,0	42,8	160,2	12.02	12.04	12.07	11.07
	110	n.4 gallerie	↑	38m, 98m, 48m, 27m	1,7	44,5	158,5	12.04	12.07	12.10	11.09
	100	n.3 gallerie	↑	65m, 35m, 367m,	2,2	46,7	156,3	12.07	12.10	12.13	11.11
PROVINCIA DI TRENTO											
	90	n.2 gallerie	↑	52m, 31m	1,2	47,9	155,1	12.08	12.11	12.15	11.13
	92	n.3 gallerie	↑	20m, 960m, 51m	1,3	49,2	153,8	12.10	12.13	12.17	11.14
	95	n.3 gallerie	↑	20m, 135m, 933m	1,3	50,5	152,5	12.12	12.15	12.19	11.16
	92	galleria	↑	1041m	1,2	51,7	151,3	12.14	12.17	12.20	11.17
	77	Riva del Garda	↔	L.Marconi- v.Carducci	2,5	54,2	148,8	12.17	12.20	12.24	11.40 •
	72	galleria	↑	102m	1,9	56,1	146,9	12.19	12.23	12.26	11.43
	69	Torbole	↑	ss.240	1,9	58,0	145,0	12.21	12.25	12.29	11.45
	212	Nago	↑	ss.240dir	1,9	59,9	143,1	12.27	12.31	12.36	11.47
	113	Bolognano	↔	sp.48	4,2	64,1	138,9	12.32	12.36	12.41	11.52
	1169	Passo di Santa Barbara	↑	sp.48	12,7	76,8	126,2	13.08	13.16	13.25	12.14
	973	Ronzo Chienis	↔	sp.88	2,7	79,5	123,5	13.11	13.19	13.29	12.18
	1253	Passo Bordala	↑	sp.88	4,7	84,2	118,8	13.22	13.32	13.42	12.24
	901	Bv. per Villa Lagarina	↔	sp.20	6,1	90,3	112,7	13.30	13.39	13.50	12.32
	786	Castellano	↑	sp.20	1,7	92,0	111,0	13.32	13.42	13.53	12.34
	179	Villa Lagarina	↑	Ponte Adige-v.d.Alpini	8,4	100,4	102,6	13.42	13.52	14.04	12.46



STAGE 16

ALTTUDINE ALTITUDE	LOCALITÀ PLACE		KM PARZIALI PARTIAL KM	KM PERCORSI COVERED KM	KM DA PERCORRERE KM TO BE COVERED	MEDIA KM/ORA AVERAGE SPEED			CAROVANA CARAVAN	
						35	33	31		
			hh.mm.	hh.mm.	hh.mm.					
	200 Rovereto	↖	C.so Rosmini- v.Alighieri-sp.89	3,1	103,5	99,5	13.47	13.57	14.09	13.10 •
	702 Albaredo	↑	sp.89	7,4	110,9	92,1	14.05	14.17	14.31	
	832 Matassone	↑	sp.89	5,5	116,4	86,6	14.13	14.25	14.39	
	539 Arianch	↑	sp.89	5,8	122,2	80,8	14.20	14.32	14.47	
	632 Anghebeni	↖	ss.46	1,3	123,5	79,5	14.24	14.37	14.52	
	278 Bv. per Serrada	↖	v. L. Jacob	12,6	136,1	66,9	14.39	14.53	15.09	
	421 Noriglio	↖	sp.2	1,7	137,8	65,2	14.44	14.58	15.15	13.17
	605 n.2 gallerie	↑	110m, 20m	3,3	141,1	61,9	14.52	15.07	15.24	13.21
	785 Piazza	↖	sp.2	5,3	146,4	56,6	15.00	15.16	15.34	13.27
	1250 Serrada	↑	sp.2	7,1	153,5	49,5	15.17	15.34	15.54	13.55 •
	1162 Folgaria	↖	v.Roma-ss.350	5,0	158,5	44,5	15.23	15.41	16.00	14.21 •
	629 Mezzomonte	↑	ss.350	6,9	165,4	37,6	15.32	15.49	16.10	14.32
	433 n.2 gallerie	↑	47m, 44m	2,3	167,7	35,3	15.35	15.52	16.13	14.35
	329 galleria	↑	43m	2,2	169,9	33,1	15.37	15.55	16.15	14.39
	186 Calliano	↖	v.3 Novembre	1,6	171,5	31,5	15.39	15.57	16.18	15.01 •
	179 Nomi	↖	v.Roma-sp.90	2,1	173,6	29,4	15.42	16.00	16.20	15.03
	202 Aldeno	↖	sp.25	7,5	181,1	21,9	15.52	16.10	16.32	15.33 •
	420 n.2 gallerie	↑	200m, 105m	2,9	184,0	19,0	16.00	16.20	16.42	15.36
	589 Covelo	↖	sp.25	2,1	186,1	16,9	16.07	16.26	16.50	15.38
	818 Garniga Terme	↖	sp.25	4,3	190,4	12,6	16.17	16.37	17.02	15.44
	933 Garniga Vecchia	↑	sp.25	2,8	193,2	9,8	16.23	16.45	17.10	15.47
	1570 Viote	↖	sp.85	8,6	201,8	1,2	16.48	17.11	17.39	15.57
	1632 MONTE BONDONE	↑	sp.85	1,2	203,0	0,0	16.50	17.15	17.43	15.59

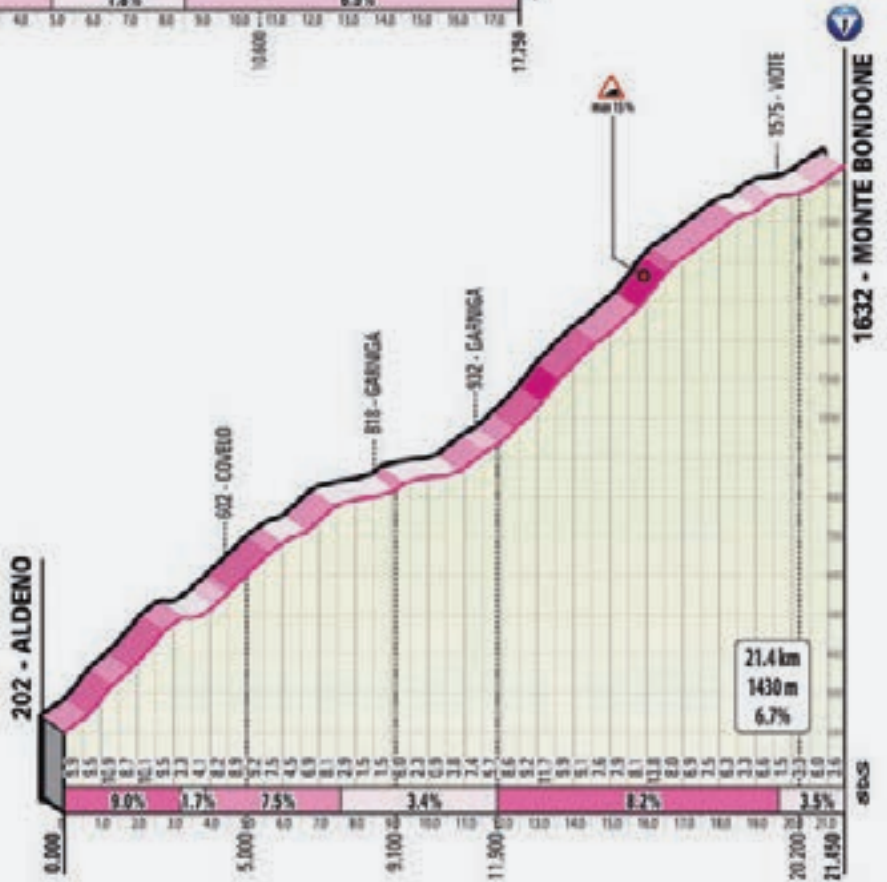
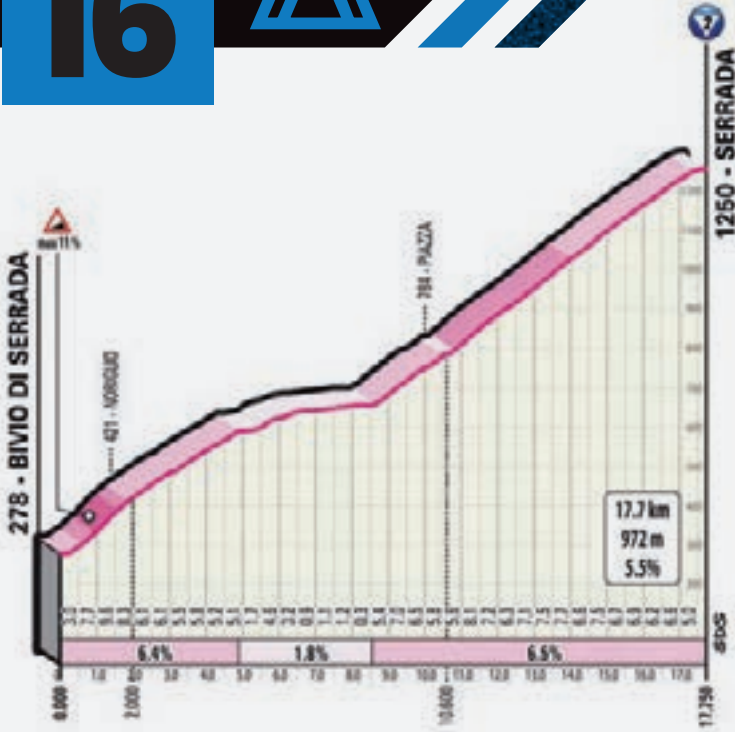
NOTE/NOTES

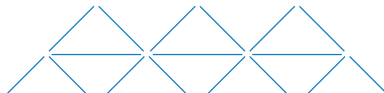
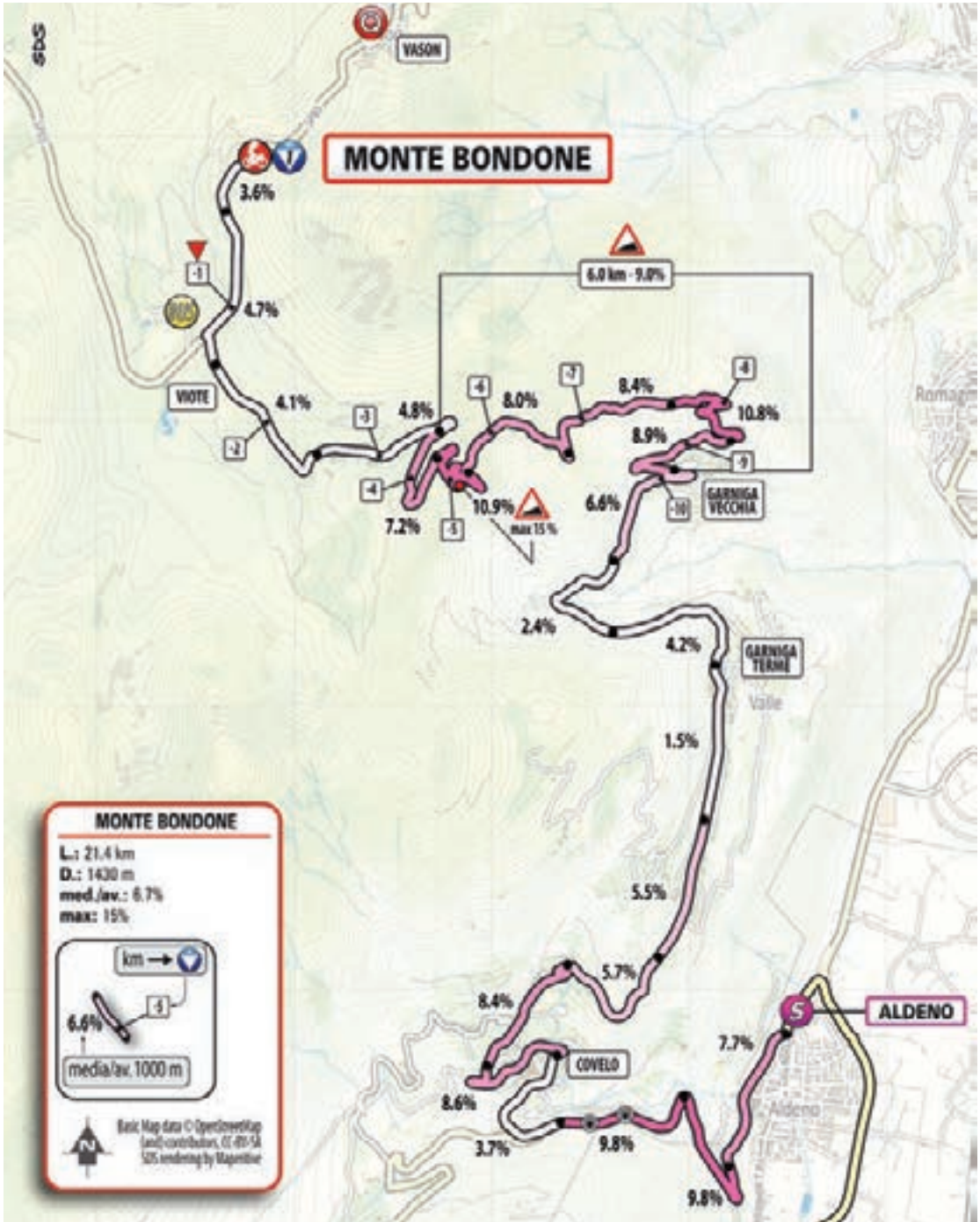
Traguardo Volante:
km 103.5 Rovereto
km 181.1 Aldeno

Gran Premio della Montagna:
km 76.8 - Passo di Santa Barbara - m 1169 (1ª cat.)
km 84.2 - Passo Bordala - m 1253 (3ª cat.)
km 116.4 - Matassone - m 832 (2ª cat.)
km 153.5 - Serrada - m 1250 (2ª cat.)
km 203 - MONTE BONDONE - m 1632 (1ª cat.-arr)

Galleria/Tunnel:
km 3.3 - 27.6 - 30.3 - 33 - 37.8 - 42.8 - 44.5 - 46.7
km 47.9 - 49.2 - 50.5 - 51.7 - 56.1 - 141.1 - 167.7
km 169.9 - 184





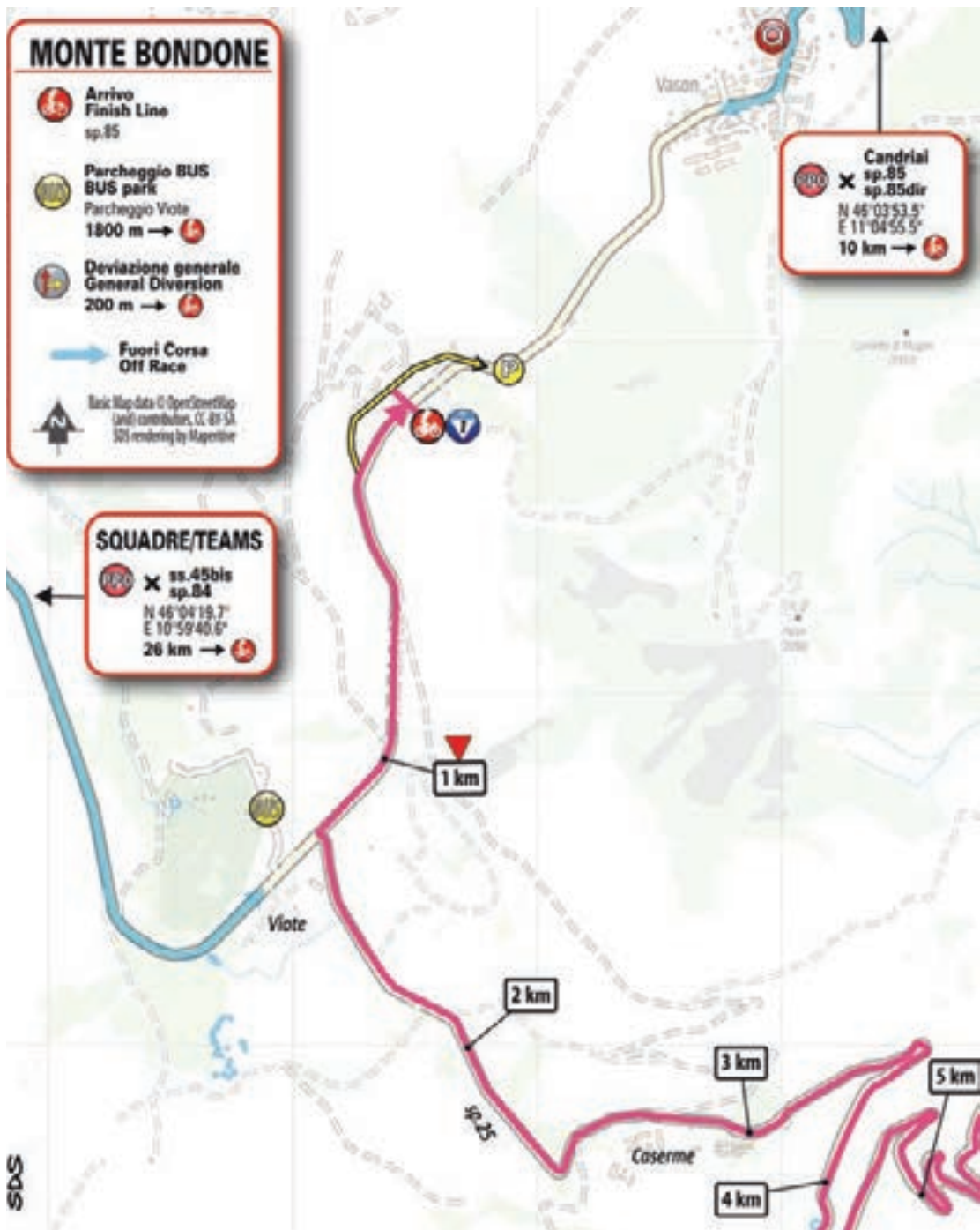




Ultimi Km-*Final Km*

Ultimi chilometri in leggera ascesa (circa 4% medio) con sede stradale in ottimo stato che dopo la località di Viote (2 km circa) si allarga. Retta di arrivo di circa 300 m su asfalto (largh. 7 m).

The final kilometres are slightly uphill (avg. gradient around 4%). The roadway is in excellent condition, and it opens up past Viote (around 2 km). The home straight (approx. 300 m) is on 7m wide tarmac.





#RIDEWITHVALSIR

***Come sempre al tuo fianco,
per affrontare ogni sfida!***

Da oltre 30 anni **Valsir** è all'avanguardia nei settori della **termoidraulica**, dell'**edilizia** e del **bagno design**, con l'obiettivo di coniugare comfort abitativo, efficienza energetica e sostenibilità.

Anche quest'anno Valsir vuole condividere con tutti gli sportivi la **passione** per i grandi eventi che rappresentano la storia e lo spirito del ciclismo.



**CHIEDI I PRODOTTI VALSIR
AL TUO IDRAULICO!**

www.valsir.it

valsir®
QUALITÀ PER L'IDRAULICA



Arrivo | *Finish*: **SP 85 - Monte Bondone (TN)** - ore 17.15



Quartiertappa | *Race Headquarters*:

Direzione, segreteria, giuria, accrediti, sala stampa

Management, permanence, jury, accreditation, press room - ore 10.00 - 21.00

Accrediti | *Accreditations*: ore 10.00 - 13.00 / 14.00 - 17.00

Accrediti stampa | *Press Accreditations*: ore 10.00 - 13.00

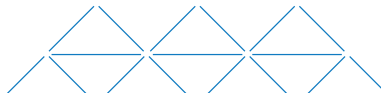
HOTEL MONTANA - Strada di Vason, 70 - Monte Bondone (TN)



Controllo antidoping | *Anti-doping control*: Studio mobile presso il traguardo
Doping control station at the finish area



GIROLAND: **Piazza Dante - Trento (TN)** - ore 14:00 - 19:00



LA PRIMAVERA È NELL'ARIA.





STAGE

17

PERGINE VALSUGANA >
CAORLE

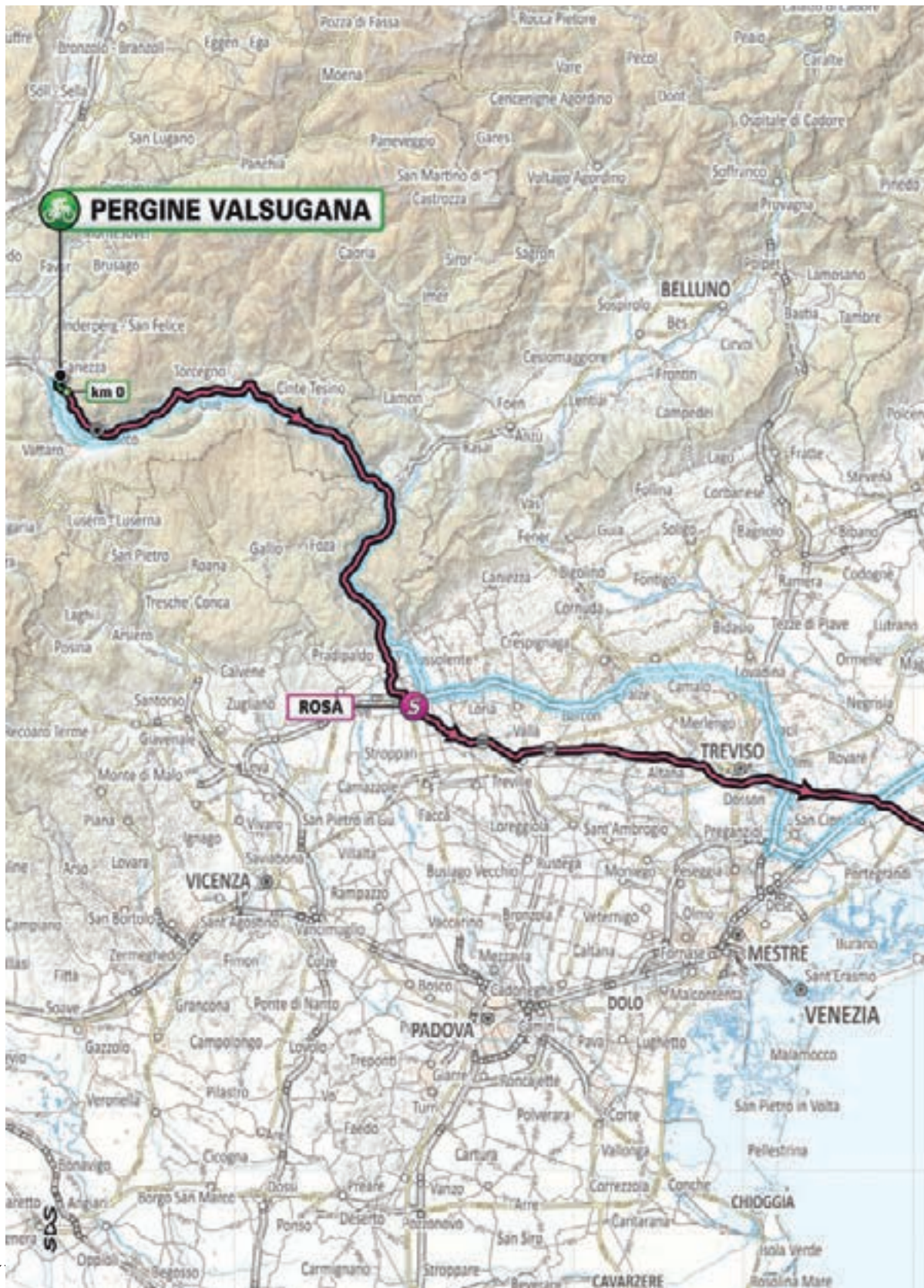


24 | MAY
2023

WEDNESDAY

197 KM







PERGINE VALSUGANA > CAORLE

24 | MAY
2023

WEDNESDAY

197 KM



PARTENZA / START

PERGINE VALSUGANA

Piazza Santa Maria, Piazza Garibaldi

ore 12.50



ARRIVO / FINISH

CAORLE

Strada Traghete

ore 17.15



PERGINE VALSUGANA



Abitanti

21.674



Luoghi di interesse

Il Castello di Pergine è osservabile da ogni vicolo del centro. Tra case in stile rinascimentale, palazzine patrizie e chiese antiche i portici di via Maier sono tra i luoghi più visitati del centro storico assieme alla storica via Pennella e a piazza Municipio. Il Parco ai 3 Castagni sorge nel centro della cittadina ed è raggiungibile attraverso un sentiero che si inerpica nel fitto del bosco fino a raggiungere l'antico maniero. La vasta superficie recentemente riqualificata offre ampi spazi verdi dove i residenti e i visitatori possono trascorrere momenti di svago a diretto contatto con la natura.

The castle of Pergine can be seen from every road in the town centre. The covered walkways along the Via Maier, among Renaissance houses, aristocratic buildings and ancient churches, as well as the Via Pennella and the Piazza Municipio, are the hotspots of the historic centre. The Parco Tre Castagni is located at the heart of the town, and it is linked to the ancient castle through a path that climbs through the dense forest. Following recent redevelopment, the park is now a large peaceful haven where locals and visitors can relax and unwind, in close contact with nature.



In tavola

Piccoli frutti di Sant'Orsola (lamponi, more, mirtilli, fragole), polenta di farina della Valsugana, insaccati, formaggio di malga Vézzena.

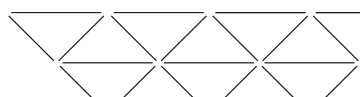
Small fruits and berries from the Sant'Orsola farming company (raspberries, blackberries, blueberries and strawberries), polenta made from Valsugana cornflour, cured meats, Vézzena mountain cheese.



Vini

Trentodoc, Chardonnay, Solaris, Pinot Nero.

Trentodoc, Chardonnay, Solaris, Pinot Nero.



CAORLE

**Abitanti**

11.128

**Luoghi di interesse**

Il centro storico di Caorle, con il Duomo romanico risalente al 1038 e il campanile cilindrico, rappresenta il cuore della città. Altro simbolo è il Santuario della Madonna dell'Angelo, situato su un promontorio che si incunea nel mar Adriatico.

The Romanesque Duomo (dating from 1038) and the round bell tower are the signature landmarks of the historic centre. Main sights also include the Madonna dell'Angelo sanctuary, perched on a promontory jutting into the Adriatic Sea.

**Intavola**

Moscardino di Caorle, canestrello bianco, vongole, broeto (piatto a base di pesce che può essere servito da solo o insieme alla polenta bianca), pasta al nero di seppia, sarde in saor alla caorlotta.

Moscardino di Caorle (musky octopus), canestrello bianco (mollusc), clams, broeto (fish stew that can be served alone or with white polenta), pasta al nero di seppia (with squid ink), sarde in saor alla caorlotta (marinated fried sardines).

**Vini**

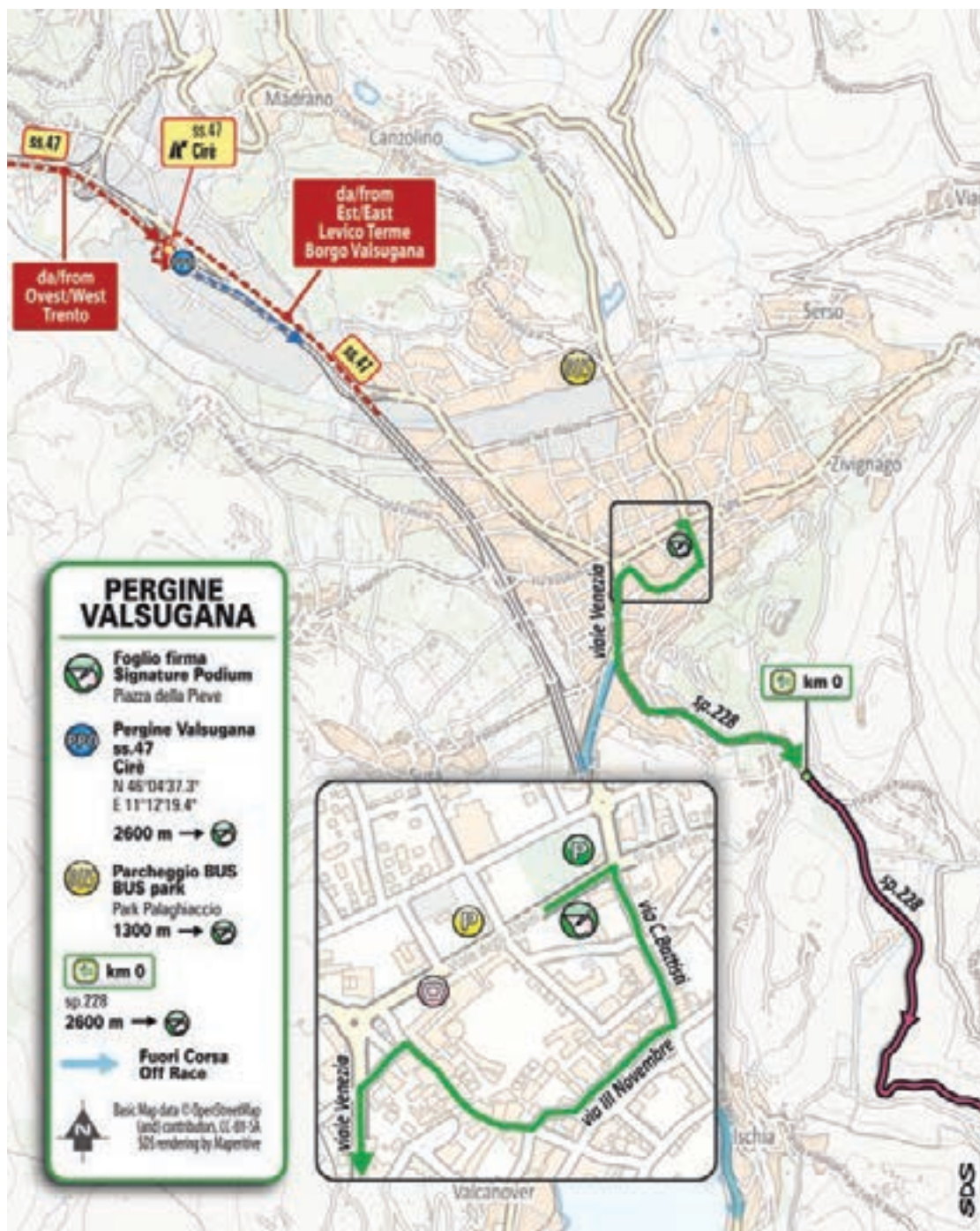
Pinot Bianco, Pinot Grigio, Merlot, Cabernet.

Pinot Bianco, Pinot Grigio, Merlot, Cabernet.

**Eventi**

L'evento più caratteristico è Scogliervava, un simposio biennale di scultura all'aperto durante il quale scultori di fama nazionale e internazionale arricchiscono la scogliera di Caorle con sculture ricavate dai massi di trachite euganea che compongono la difesa costiera dell'antico borgo sul mare.

Scogliervava is the signature event in Caorle. It's an open air sculpture festival held every two years, in which artists of national and international renown shape the blocks of local trachyte stone of the seafront into real sculptures.





Ritrovo di Partenza | *Start Meeting Point*: **Piazza Santa Maria, Piazza Garibaldi Pergine Valsugana (TN)**

Foglio firma | *Pre-stage operations and signing-in*: **ore 11.25 – 12.40**

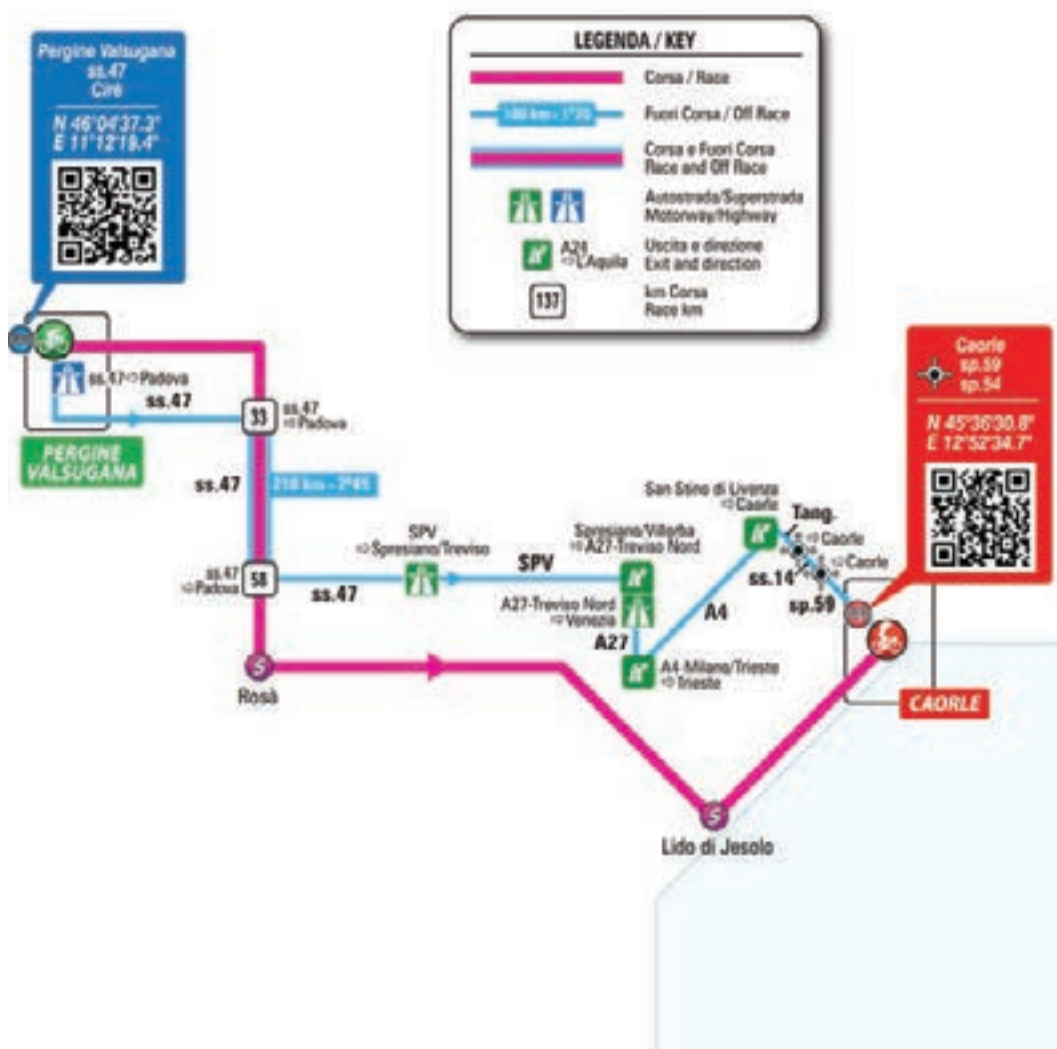
Partenza | *Start*: **ore 12.45**



ore 12.50 (trasferimento/transfer 2.600m)

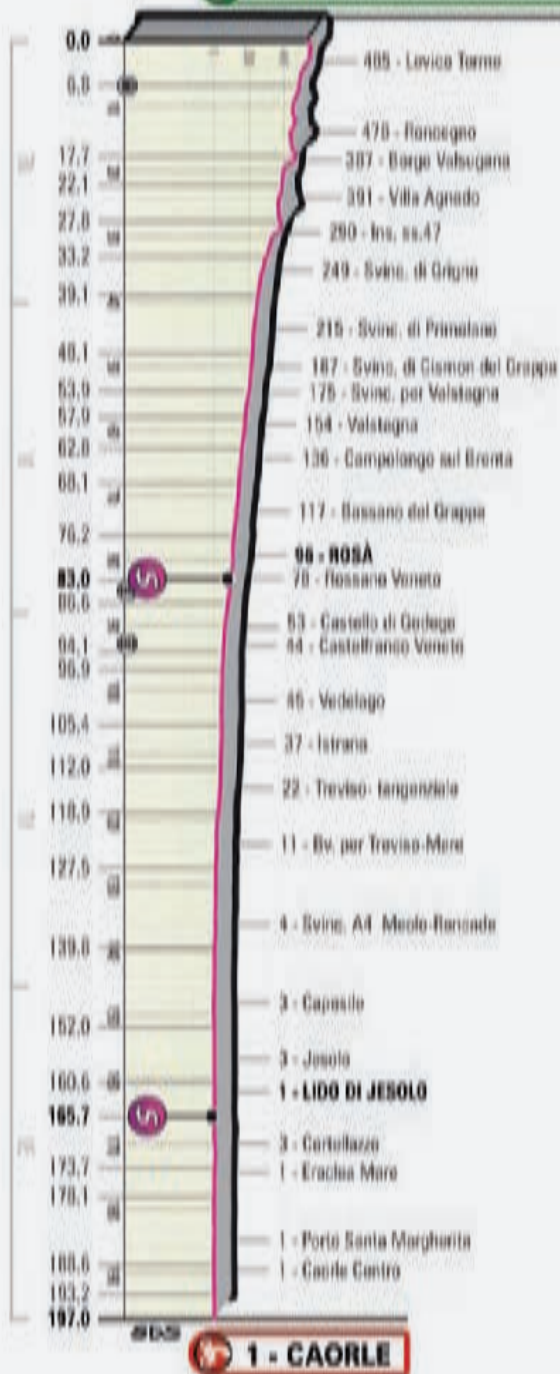


Accrediti | *Accreditations*: **Parcheggio Rotatoria Via Marconi – Pergine Valsugana (TN)**





530 - PERGINE VALSUGANA



Il percorso

The route

Tappa priva di GPM tutta sostanzialmente in lievissima discesa. Si percorre la Valsugana nella prima parte fino a Bassano del Grappa con un breve tratto lungo la strada a scorrimento veloce (ss.47) per immettersi nelle provinciali parallele con carreggiata più stretta e in discreto stato di manutenzione. Si attraversano quindi la pianura vicentina e trevigiana su strade rettilinee ben pavimentate e con pochissime curve fino a raggiungere il Lido di Jesolo dove inizia il tratto finale lungo il litorale. Come in tutte le tappe con molti abitati, da segnalare i consueti ostacoli atti a rallentare il traffico. A circa 23 km dall'arrivo passaggio su un ponte di barche con lieve restringimento della carreggiata.

The route has a slight downhill gradient and features no categorized climbs whatsoever. The stage crosses the Valsugana up to Bassano del Grappa, travels a short length of a trunk road (ss. 47) and then takes the provincial roads that run parallel to it, with narrower and moderately well surfaced roadway. After crossing the plain around Venice and Treviso on straight and well paved roads, with scarcely any bends, the route reaches Lido di Jesolo for the stage finale along the coast. As for all stages with several urban areas along the route, common traffic calming devices will be found. With 23 km to go, the route passes over a pontoon bridge, where the roadway narrows slightly.



STAGE 17



ALTTUDINE
ALTITUDE

LOCALITÀ
PLACE

KM PARZIALI
PARTIAL KM

KM PERCORSI
COVERED KM

KM DA PERCORRERE
KM TO BE COVERED

MEDIA KM/ORA
AVERAGE SPEED

47 **45** **43**
hh.mm. hh.mm. hh.mm.

CAROVANA
CARAVAN


PROVINCIA DI TRENTO											
	480	PERGINE VALSUGANA	↑	Start Village	2,6			12.45	12.45	12.45	11.15
	530	PERGINE VALSUGANA	↑	km 0	0,0	0,0	197,0	12.50	12.50	12.50	11.20
	485	Levico Terme	↑	galleria (50m)- C.so Centrale-sp.228	6,8	6,8	190,2	12.58	12.59	12.59	11.27
	478	Roncegno	↔	sp.65	10,9	17,7	179,3	13.12	13.13	13.14	11.40
	387	Borgo Valsugana	↑	v.F.lli Divina-sp.109	4,4	22,1	174,9	13.17	13.18	13.19	11.45
	391	Villa Agnedo	↔	sp.78-sp.60	5,7	27,8	169,2	13.25	13.27	13.29	11.52
	290	Ins. ss.47	↑	ss.47	5,4	33,2	163,8	13.32	13.34	13.36	11.57
	249	Svinc. di Grigno	↔	ss.47	5,9	39,1	157,9	13.40	13.42	13.44	12.02
PROVINCIA DI VICENZA											
	215	Svinc. di Primolano	↑	ss.47	9,0	48,1	148,9	13.51	13.54	13.57	12.11
	187	Svinc. di Cison del Grappa	↑	ss.47	5,8	53,9	143,1	13.59	14.02	14.05	12.16
	175	Svinc. per Valstagna	↑	v.Valgadana	4,0	57,9	139,1	14.04	14.07	14.11	12.20
	154	Valstagna	↔	sp.73	4,9	62,8	134,2	14.10	14.14	14.17	12.24
	136	Campolongo sul Brenta	↑	sp.73	5,3	68,1	128,9	14.17	14.21	14.25	12.29
	117	Bassano del Grappa	↑	v.De Gasperi- v.Colombo-ss.47	8,1	76,2	120,8	14.27	14.31	14.36	12.52 •
	96	Rosà	↔	sr.245	6,8	83,0	114,0	14.36	14.40	14.46	12.58
	92	P.L.	↑	sr.245	1,1	84,1	112,9	14.37	14.42	14.47	13.00
	78	Rossano Veneto	↔	sr.245	2,5	86,6	110,4	14.40	14.45	14.51	13.03
PROVINCIA DI TREVISO											
	56	P.L.	↑	sr.245	5,9	92,5	104,5	14.48	14.53	14.59	13.10
	53	Castello di Godego	↑	sr.245	1,6	94,1	102,9	14.50	14.55	15.01	13.12
	44	Castelfranco Veneto	↑	sr.53	2,8	96,9	100,1	14.53	14.59	15.05	13.30 •
	45	Vedelago	↑	sr.53	8,5	105,4	91,6	15.06	15.12	15.19	13.39
	37	Istrana	↑	sr.53	6,6	112,0	85,0	15.14	15.21	15.28	13.45
	22	Treviso- tangenziale	↔	sr.53	6,9	118,9	78,1	15.23	15.30	15.37	13.52
	11	Bv. per Treviso-Mare	↔	sr.89	8,6	127,5	69,5	15.34	15.41	15.49	14.01
	4	Svinc. A4 Meolo-Roncade	↑	sr.89	12,3	139,8	57,2	15.49	15.57	16.06	14.31

ALTTUDINE
ALTITUDELOCALITÀ
PLACEKM PARZIALI
PARTIAL KMKM PERCORSI
COVERED KMKM DA PERCORRERE
KM TO BE COVEREDMEDIA KM/ORA
AVERAGE SPEED47 45 43
hh.mm. hh.mm. hh.mm.CAROVANA
CARAVAN

PROVINCIA DI VENEZIA

3	Caposile	↑	sr.43	12,2	152,0	45,0	16.04	16.13	16.22	14.44
3	Jesolo	↔	v.Sauro-v.Roma Destra	8,6	160,6	36,4	16.15	16.24	16.34	14.54
 1	Lido di Jesolo	↔	v.Aquileia-v.M.L.King	5,1	165,7	31,3	16.21	16.31	16.41	15.15 •
3	Cortellazzo	↑	v.Massaua-v.Revedoli	8,0	173,7	23,3	16.33	16.43	16.54	15.25
1	Eraclea Mare	↑	v.d.Fiori	4,4	178,1	18,9	16.38	16.48	17.00	15.39
1	Porto Santa Margherita	↔	v.Lepanto- C.so Pisa-sp.54	10,5	188,6	8,4	16.51	17.02	17.14	15.52
1	Caorle Centro	↑	v.Pompei-Lung. Trieste	4,6	193,2	3,8	16.57	17.08	17.20	15.57
 1	CAORLE	↑	v.Traghete	3,8	197,0	0,0	17.01	17.13	17.25	16.02

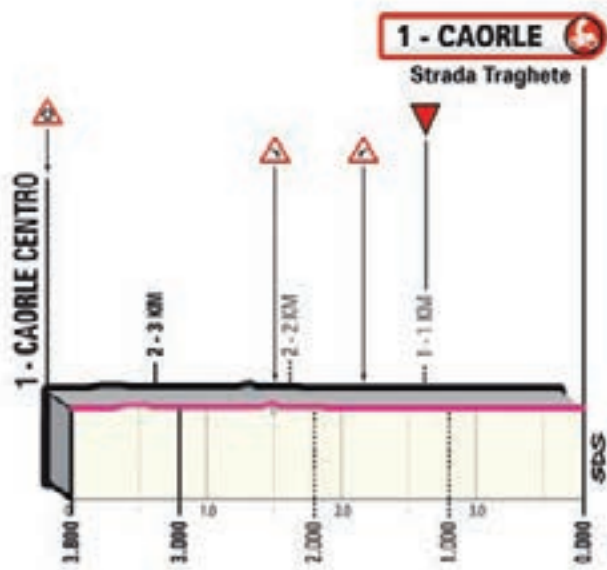
NOTE/NOTES

 **Traguardo Volante:**
km 83 Rosà
km 165.7 Lido di Jesolo

 **Galleria/Tunnel:**
km 6.8

 **Passaggio a Livello/Level Crossing:**
km 84.1 - 92.5

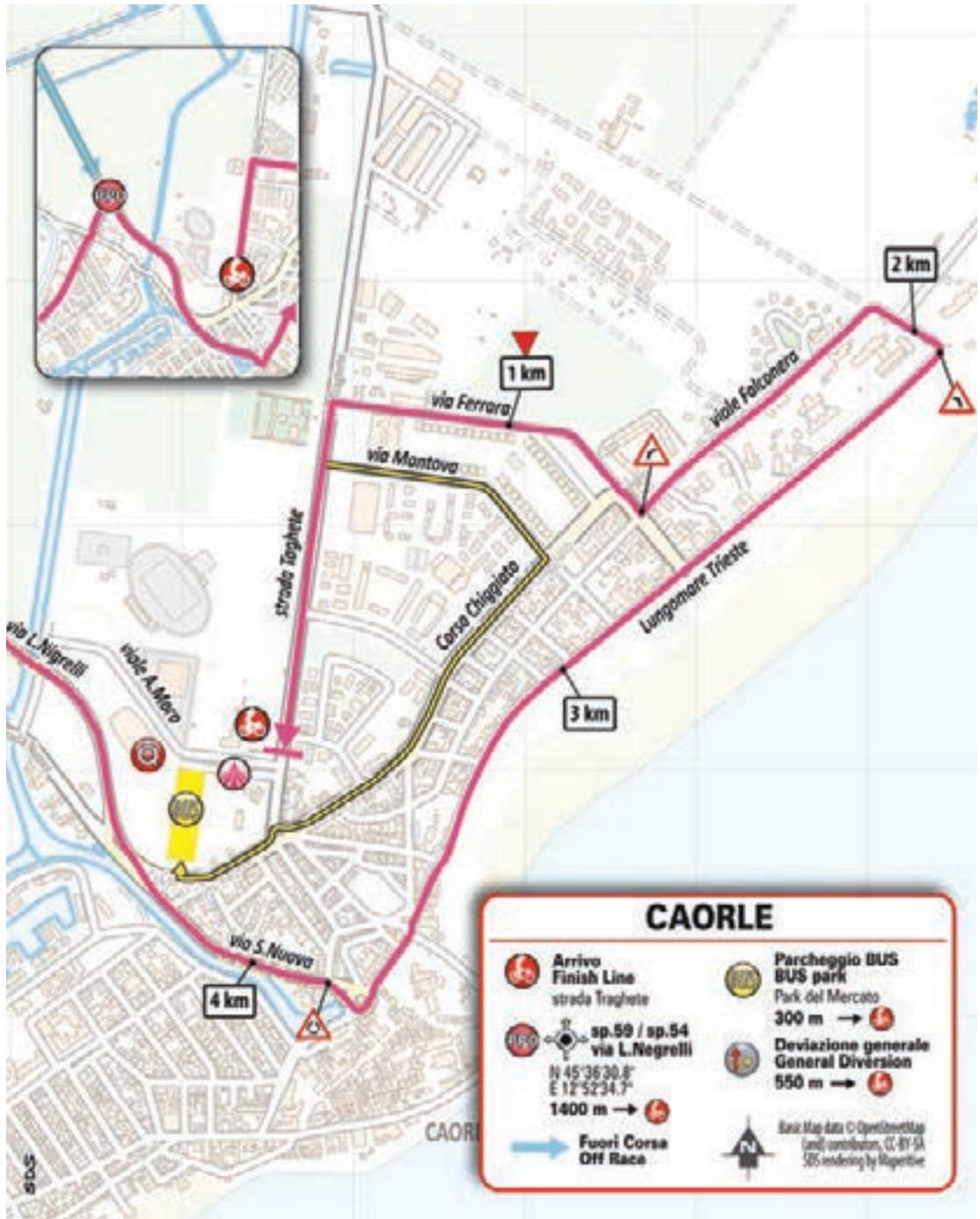
- **Sosta Carovana**
Sosta Carovana fuori percorso/Adv Parade Stop
Out of Race: Monastier di Treviso 14.14 - 14.29



Ultimi Km-*Final Km*

Ultimi chilometri cittadini con 4 curve a raccordare altrettanti rettilinei. Strade mediamente larghe, fondo buono. Rettilineo finale di 600 m su asfalto largo 8 m.

The final kilometres are played out on urban roads, with 4 straights connected by four bends. The roads are well paved and relatively wide. The home straight (600 m) is on 8 m wide tarmac.



Senza filo perimetrale. Intelligenza artificiale in giardino.



STIGA A 1500
Robot tagliaerba autonomo
Tecnologia brevettata AGS di STIGA.

AGS | Active
Guidance
System


Giro d'Italia
Partner
Stage 17
2023

STIGA
stiga.com



Arrivo | *Finish*: **Strada Traghete - Caorle (VE)** - ore 17.15



Quartiertappa | *Race Headquarters*:

Direzione, segreteria, giuria, accreditati, sala stampa

Management, permanence, jury, accreditation, press room - ore 10.00 - 21.00

Accreditati | *Accreditations*: ore 10.00 - 13.00 / 14.00 - 17.00

Accreditati stampa | *Press Accreditations*: ore 10.00 - 13.00

PALAXPOMAR - Via Aldo Moro, 21 - Caorle (VE)



Controllo antidoping | *Anti-doping control*: Studio mobile presso il traguardo
Doping control station at the finish area



GIROLAND: **Via Aldo Moro - Caorle (VE)** - ore 14:00 - 19:00





M. Cilento & F.^{lla}

casa fondata nel 1780

NAPOLI - MILANO

*La Maison Cilento 1780 e il Giro d'Italia:
un connubio all'insegna dell'eccellenza italiana*

Cravatta e Foulard

abiti e camicie su misura | cravatte | pullover | profumi | accessori | gemelli | scarpe | pelletteria | tessuti

Riviera di Chiaia 203-204 (Palazzo Ludolf), Napoli • Via Fiori Oscuri 13, Milano

tel. 081.5513363 •  3511771852 shop online

cilento1780@fontelnet.it • www.cilento1780.it • www.cravattecilento.it



STAGE
18

ODERZO >
VAL DI ZOLDO

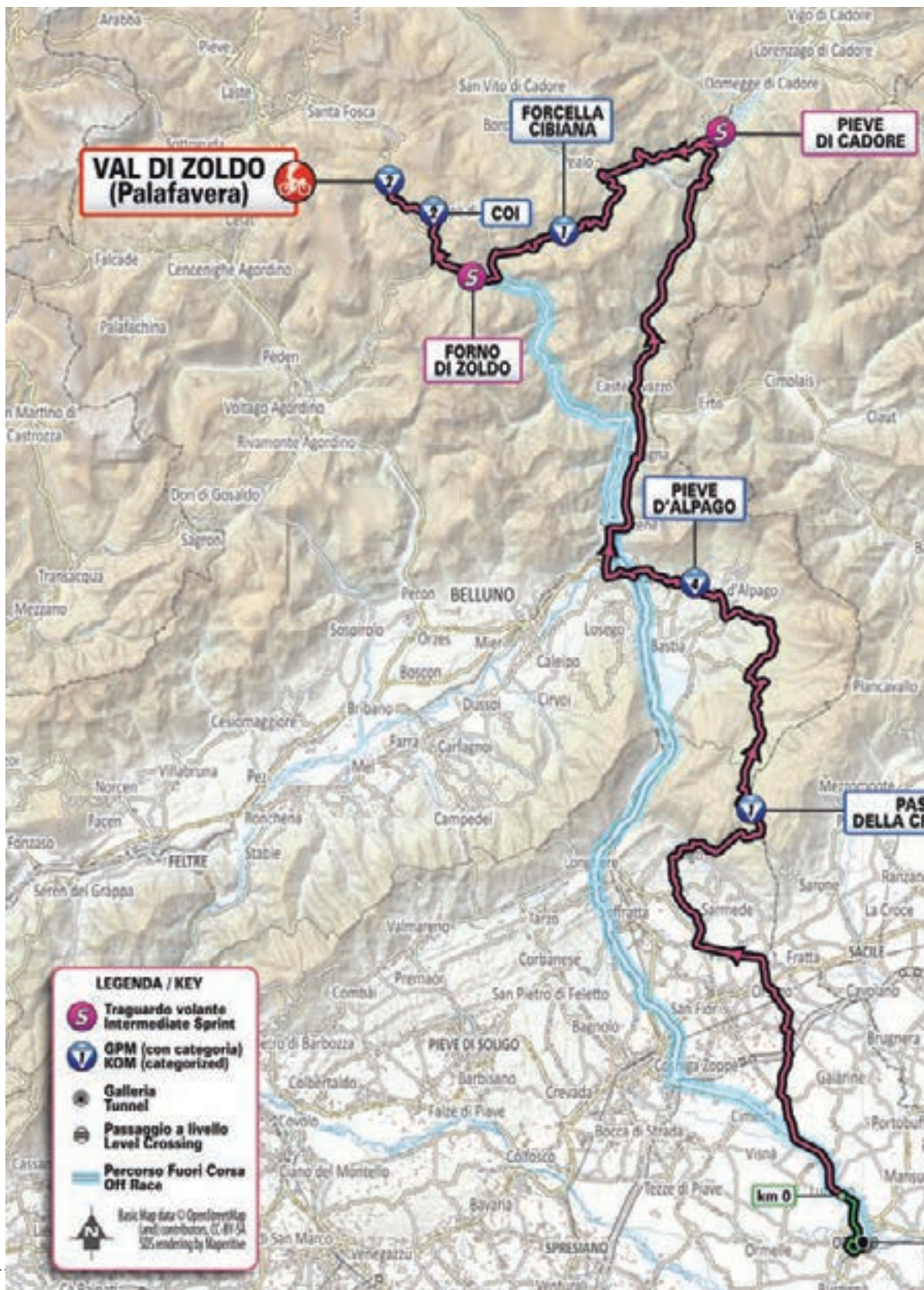


25 | MAY
2023

THURSDAY

161 KM







ODERZO > VAL DI ZOLDO

25 | MAY
2023

THURSDAY

161 KM

★ ★ ★ ★ ★



PARTENZA / START

ODERZO
Piazza Grande
ore 12.20



ARRIVO / FINISH

VAL DI ZOLDO
Loc.Palafavera
ore 17.15



ODERZO



ODERZO



Abitanti

20.181



Luoghi di interesse

Piazza Grande rappresenta il cuore della città, con il caratteristico "Torresin", il Duomo (il cui impianto originario risale al X secolo) e le dimore storiche come Casa Ottoboni-Saccomani, Casa dei Battuti e Ca' Balbi. Palazzo Foscolo con la sua Barchessa ospita la Pinacoteca e l'archivio "Alberto Martini", la Galleria d'Arte Moderna e Contemporanea, la Collezione Attilia Zava – Museo del vetro d'artista e il Museo archeologico "Eno Bellis".

Piazza Grande is the heart of the town. Main sights here include the iconic Torresin, the cathedral (whose original layout dates from the 10th century) and historic mansions such as Casa Ottoboni-Saccomani, Casa dei Battuti and Ca' Balbi. The 'Alberto Martini' art gallery and archives, the Gallery of modern and contemporary art, the Collezione Attilia Zava – Museo del vetro d'artista (museum of glass art) and the 'Eno Bellis' archaeological museum are all housed in the Palazzo Foscolo and its adjacent 'barchessa' (rural service building).



Intavola

Rose del Monticano, radicchio, baccalà cotto e crudo, asparagi (nella versione "verde" o "bianca").

Rose del Monticano (radicchio), cooked and raw salted cod, green and white asparagus.



Vini

Malanotte del Piave DOCG, Piave Raboso DOC, Piave Manzoni Bianco DOC.

Malanotte del Piave DOCG, Piave Raboso DOC, Piave Manzoni Bianco DOC.



Eventi

Durante l'anno si svolgono diversi eventi culturali e sportivi come l'Opera in Piazza, il Premio Architettura "Città di Oderzo", il Premio di Poesia Mario Bernardi, l'European Road Race, la Corsa internazionale "Oderzo Città Archeologica" e i campionati italiani di tiro con l'arco, con la finale disputata in Piazza Grande.

The town hosts a wealth of cultural and sporting events all year round, such as Opera in Piazza, the 'Città di Oderzo' architecture prize, the 'Mario Bernardi' poetry award, the European Road Race, the 'Oderzo Città Archeologica' international race, and the Italian archery championships (with Piazza Grande serving as arena for the finals).

VAL DI ZOLDO



Abitanti

2.869



Luoghi di interesse

Circondata dalle Dolomiti e porta nord del Parco Nazionale delle Dolomiti Bellunesi, la Val di Zoldo offre infinite possibilità di trekking. Grazie ai collegamenti tra le diverse aree del comprensorio Ski Civetta è possibile sciare su 72 km di piste. La chiesa arcipretale di San Floriano, tesoro d'arte, custodisce un'opera giovanile di Andrea Brustolon, scultore di epoca barocca.

Nestled among the Dolomites, the Val di Zoldo is the northern 'gateway' to the Parco Nazionale delle Dolomiti Bellunesi. There is plenty to choose from for hiking enthusiasts, and the Ski Civetta resort offers a whopping 72 kilometres of pistes. The church of San Floriano, a treasure chest of art, contains an early work by the Baroque sculptor Andrea Brustolon.



Intavola

Gelato artigianale (i maestri gelatieri zoldani hanno diffuso l'arte del gelato nel mondo), casonziei (ravioli di pasta lavorata a mano) farciti di zucca e cannella e serviti con burro fuso, formaggi, miele DOP delle Dolomiti Bellunesi, zafferano.

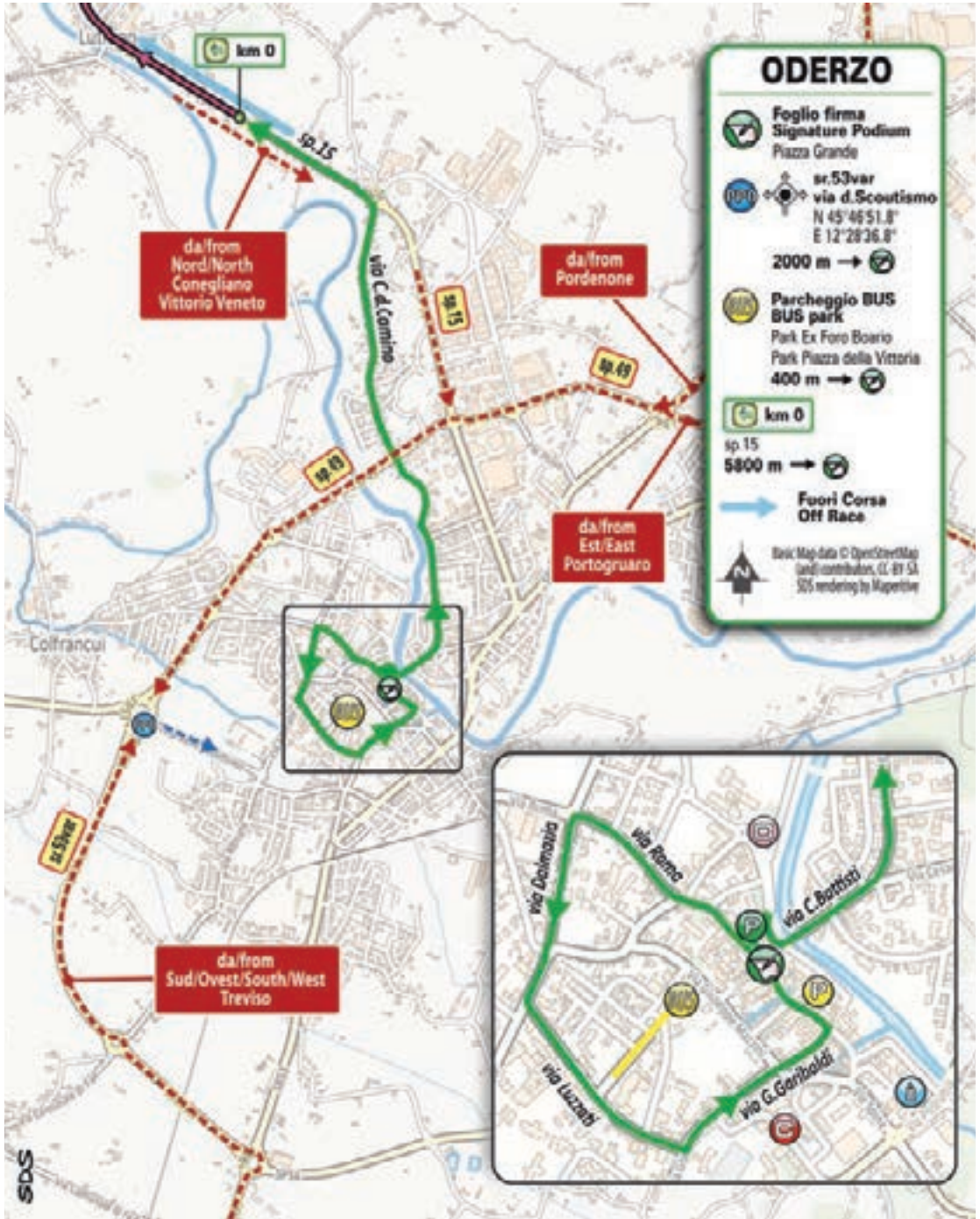
Handcrafted gelato (the local ice cream masters spread their know how around the world), casonziei (handmade fresh pasta ravioli with a pumpkin and cinnamon filling, and served with molten butter), cheese, miele delle Dolomiti Bellunesi DOP (honey), saffron.



Eventi

Arte e musica tra Pelmo e Civetta (festival internazionale di musica antica, in estate), La Gnaga (tradizionale Carnevale di Fornesighe), il Concorso di volti lignei. Tra gli eventi sportivi, la Dolomiti Extreme Trail (gara di ultratrail in montagna) e la Transpelmo (skyrace intorno al Pelmo).

Arte e musica tra Pelmo e Civetta (international festival of ancient music, held in the summer), La Gnaga (traditional carnival in Fornesighe), the 'Volti lignei' wooden mask contest. Major sporting events include the Dolomiti Extreme Trail (mountain ultra trail race) and the Transpelmo (skyrace around Mt. Pelmo).





Ritrovo di Partenza | *Start Meeting Point*: **Piazza Grande - Oderzo (TV)**

Foglio firma | *Pre-stage operations and signing-in*: **ore 11.00 - 12.15**

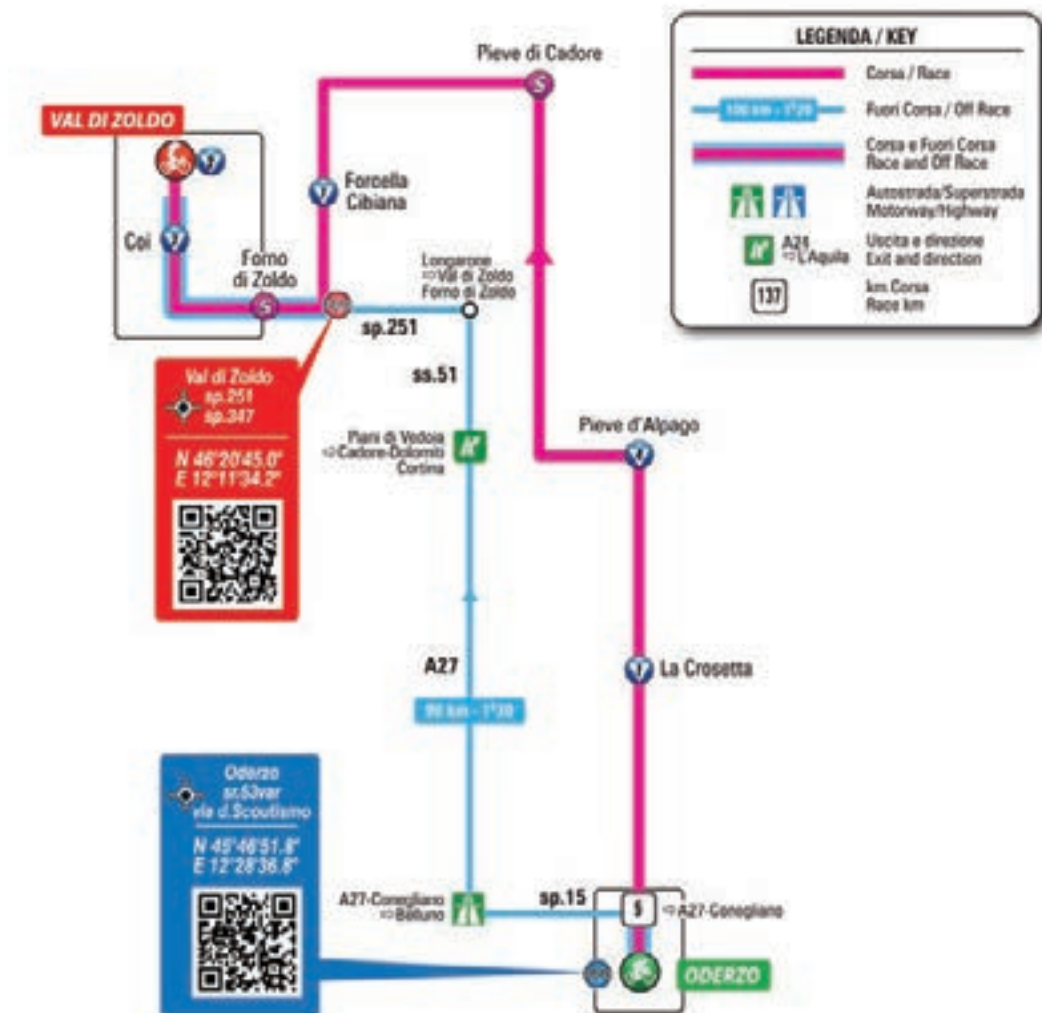
Partenza | *Start*: **ore 12.20**



ore 12.30 (trasferimento/transfer 5.800m)

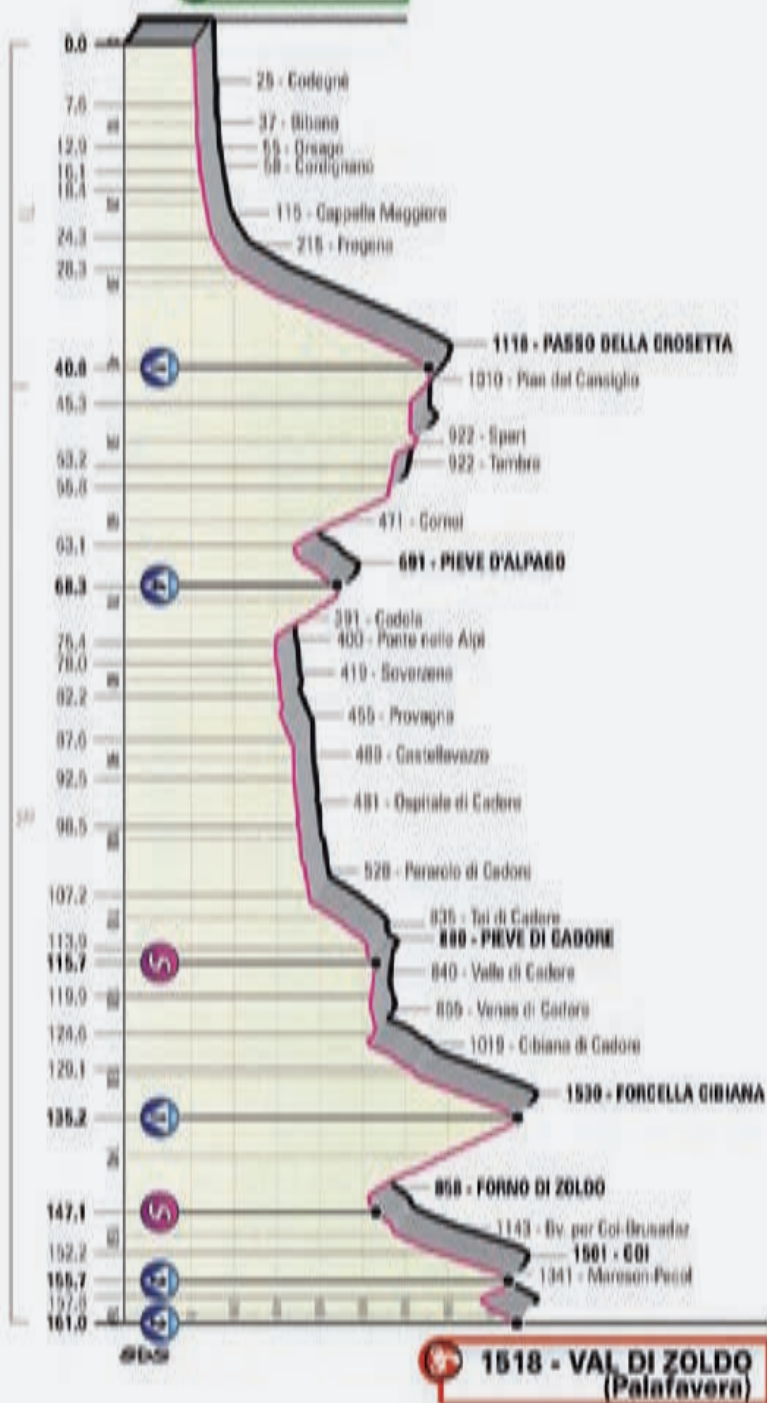


Accrediti | *Accreditations*: **Parcheggio Momi - Via Verdi, 30 - Oderzo (TV)**





14 - ODERZO



1518 - VAL DI ZOLDO (Palafavera)

Il percorso

The route

Tappa di montagna. Dopo un brevissimo avvicinamento si entra nel Cansiglio attraverso il Passo della Crosetta (11 km al 7%). Segue un tratto impegnativo tra discesa e saliscendi con numerose curve che immette nella valle del Piave che si risale fino a Pieve di Cadore. La corsa entra nella valle del Boite per scalare la Forcella Cibiana (9.6 km all'8%) e entrare quindi nella Val di Zoldo per la salita finale.

This is a full mountain stage. The route climbs the Passo della Crosetta (11 km, 7% gradient), reaching the Cansiglio, and then descends or undulates, twisting continuously, through the Piave valley, all the way to Pieve di Cadore. The race enters the Boite valley and climbs the Forcella Cibiana (9.6 km, 8% gradient), then enters the Val di Zoldo for the closing ascent.



STAGE 18



ALTTUDINE
ALTITUDE

LOCALITÀ
PLACE

KM PARZIALI
PARTIAL KM

KM PERCORSI
COVERED KM

KM DA PERCORRERE
KM TO BE COVERED

MEDIA KM/ORA
AVERAGE SPEED

36 34 32
hh.mm. hh.mm. hh.mm.

CAROVANA
CARAVAN

PROVINCIA DI TREVISO

	15	ODERZO	↑	Start Village	5,8			12.20	12.20	12.20	10.50
	14	ODERZO	↑	km 0	0,0	0,0	161,0	12.30	12.30	12.30	11.00
	25	Codognè	↔	sp.44-sp.43	7,6	7,6	153,4	12.41	12.41	12.42	11.09
	37	Bibano	↔	sp.43	5,3	12,9	148,1	12.48	12.48	12.49	11.14
	55	Orsago	↑	vmazzini-sp.43	3,2	16,1	144,9	12.52	12.53	12.54	11.18
	58	Cordignano	↔	v.Vitt.Veneto-sp.71	2,3	18,4	142,6	12.55	12.56	12.57	11.42 •
	115	Cappella Maggiore	↑	P.V.Veneto-v.Crispi	5,9	24,3	136,7	13.03	13.05	13.06	11.49
	215	Fregona	↑	sp.422	4,0	28,3	132,7	13.09	13.10	13.12	11.53
	1118	Passo della Crosetta	↑	sp.422	12,5	40,8	120,2	13.44	13.50	13.56	12.10

PROVINCIA DI BELLUNO

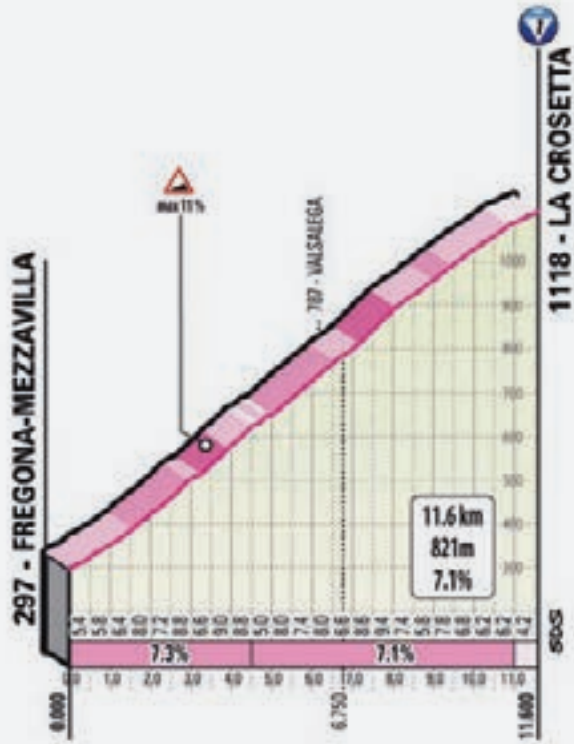
	1010	Pian del Cansiglio	↑	sp.422	4,5	45,3	115,7	13.49	13.55	14.02	12.16
	922	Spert	↔	sp.422	7,9	53,2	107,8	13.59	14.05	14.12	12.26
	922	Tambre	↑	sp.422	2,6	55,8	105,2	14.02	14.08	14.16	12.30
	471	Cornei	↔	sp.5	7,3	63,1	97,9	14.11	14.17	14.25	12.40
	691	Pieve d'Alpago	↑	sp.4	5,2	68,3	92,7	14.23	14.31	14.40	12.47
	391	Cadola	↔	ss.51	7,1	75,4	85,6	14.32	14.40	14.49	12.56
	400	Ponte nelle Alpi	↑	ss.51	2,6	78,0	83,0	14.35	14.44	14.53	13.00
	419	Soverzene	↑	v. Val Gallina-sp,11	4,2	82,2	78,8	14.41	14.50	15.00	13.21 •
	455	Provagna	↑	v.Dogna	5,4	87,6	73,4	14.49	14.58	15.08	13.27
	445	Codissago	↔	v.20 settembre- v.Uberti	3,3	90,9	70,1	14.53	15.02	15.13	13.31
	488	Castellavazzo	↔	ss.51	1,6	92,5	68,5	14.56	15.05	15.15	13.33
	481	Ospitale di Cadore	↑	v.Alemagna	6,0	98,5	62,5	15.03	15.12	15.23	13.40

STAGE 18

ALTEZZA ALTITUDE	LOCALITÀ PLACE		KM PARZIALI PARTIAL KM	KM PERCORSI COVERED KM	KM DA PERCORRERE KM TO BE COVERED	MEDIA KM/ORA AVERAGE SPEED			CAROVANA CARAVAN	
						36	34	32		
						hh.mm.	hh.mm.	hh.mm.		
528	Perarolo di Cadore	↑	Str. Cavallera-ss.51	8,7	107,2	53,8	15.15	15.25	15.37	13.51
835	Tai di Cadore	↔	v.Galghena	6,7	113,9	47,1	15.32	15.43	15.57	13.59
5	880 Pieve di Cadore	↔	P.Tiziano-v.Nazionale	1,8	115,7	45,3	15.34	15.46	15.59	14.23 •
835	Tai di Cadore	↑	ss.51	1,4	117,1	43,9	15.36	15.48	16.01	14.24
840	Valle di Cadore	↑	ss.51	2,8	119,9	41,1	15.40	15.52	16.06	14.44 •
865	Venas di Cadore	↔	sp.347	4,7	124,6	36,4	15.46	15.59	16.13	14.49
1019	Cibiana di Cadore	↑	sp.347	4,5	129,1	31,9	15.53	16.06	16.20	14.55
7	1530 Forcella Cibiana	↑	sp.347	6,1	135,2	25,8	16.11	16.25	16.42	15.03
5	858 Forno di Zoldo	↔	sp.251	11,9	147,1	13,9	16.25	16.40	16.57	15.41 •
915	Dont	↑	sp.251	2,6	149,7	11,3	16.28	16.43	17.01	15.44
1143	Bv. per Coi-Brusadaz	↔	v.Iral	2,5	152,2	8,8	16.35	16.51	17.10	15.48
7	1501 Coi	↔	v.Bellina	3,5	155,7	5,3	16.47	17.04	17.24	15.52
1341	Mareson-Pecol	↔	sp.251	2,1	157,8	3,2	16.49	17.06	17.27	15.53
7	1518 VAL DI ZOLDO	↑	Palafavera	3,2	161,0	0,0	16.56	17.15	17.36	15.57

NOTE/NOTES

- 5** **Traguardo Volante:**
km 115.7 Pieve di Cadore
km 147.1 Forno di Zoldo
- 7** **Gran Premio della Montagna:**
km 40.8 - Passo della Crosetta - m 1118 (1^a cat.)
km 68.3 - Pieve d'Alpago - m 691 (4^a cat.)
km 135.2 - Forcella Cibiana - m 1530 (1^a cat.)
km 155.7 - Coi - m 1501 (2^a cat.)
km 161 - VAL DI ZOLDO - m 1518 (2^a cat.-arr)

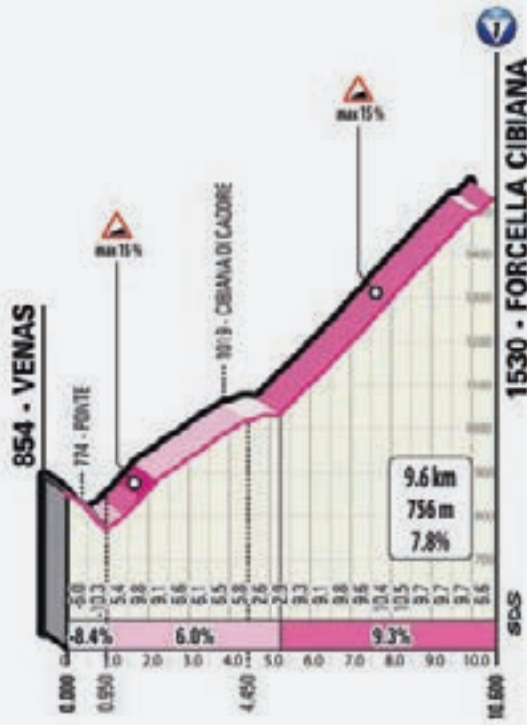


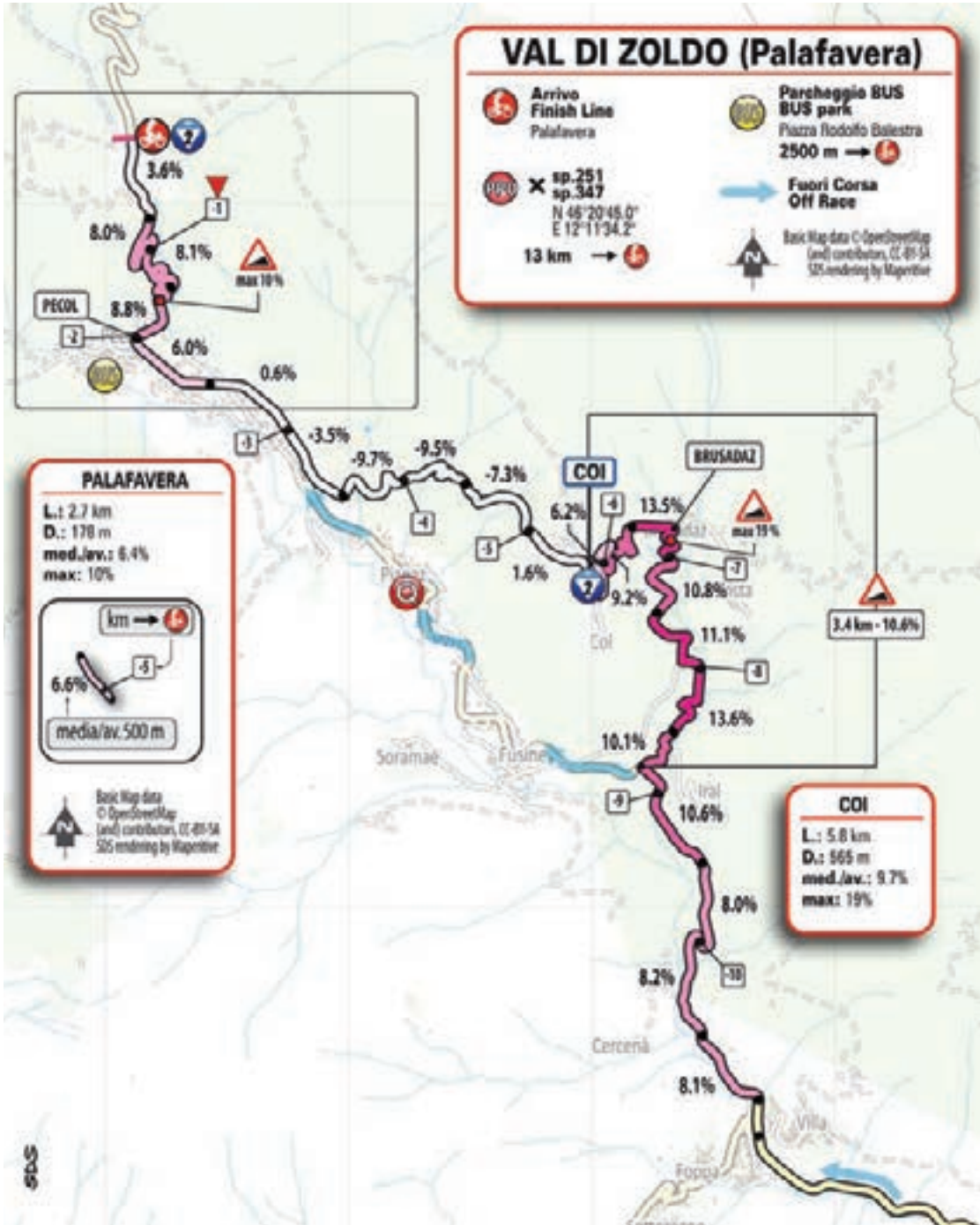
ASTORIA



GRANDE
ARRIVO
ROMA

**20
23**







Ultimi Km-*Final Km*

Ultimi 15 km in Val di Zoldo con due GPM. Il primo di Coi scollina a circa 5 km dall'arrivo e presenta in salita pendenze che sfiorano il 20% e strada in parte ristretta con pavimentazione in buono stato. Dopo una breve discesa si entra negli ultimi 3 km al 6% circa che con una sequenza di 8 tornanti immettono nel rettilineo di arrivo (lung. 300, largh. 7 m).

The last 15 km in the Val di Zoldo feature two categorised climbs. Coi, the first one, has uphill gradients of nearly 20%; the roadway is narrowed at points, but well paved. The finish is 5 km from the summit. A short descent leads into the final 3 km, with gradients hovering around 6%. Eight consecutive switchbacks lead into the home straight (300 m long and 7 m wide).



Arrivo | *Finish*: **Loc. Palafavera – Val di Zoldo (BL)** – ore 17.15



Quartiertappa | *Race Headquarters*:

Direzione, segreteria, giuria, accrediti, sala stampa

Management, permanence, jury, accreditation, press room – ore 10.00 – 21.00

SALA POLIFUNZIONALE ALMERINDO RIZZARDINI – P.zza G. Angelini 3, Fusine (BL)



Punto Accrediti | *Accreditations Point*:

Longarone Fiere – Longarone (BL)

Accrediti | *Accreditations*: ore 10.00 – 13.00

Accrediti stampa | *Press Accreditations*: ore 10.00 – 13.00



Controllo antidoping | *Anti-doping control*: Studio mobile presso il traguardo
Doping control station at the finish area



V

eneto. The land of Venice.



@Matteo Daresin



Lago di Misurina, Auronzo di Cadore - Belluno

Inquadra



e Scopri.

 **Veneto**
The Land of Venice[®]
www.veneto.eu

 VisitVeneto  



STAGE
19

LONGARONE >
TRE CIME DI LAVAREDO
(Rif. Auronzo)

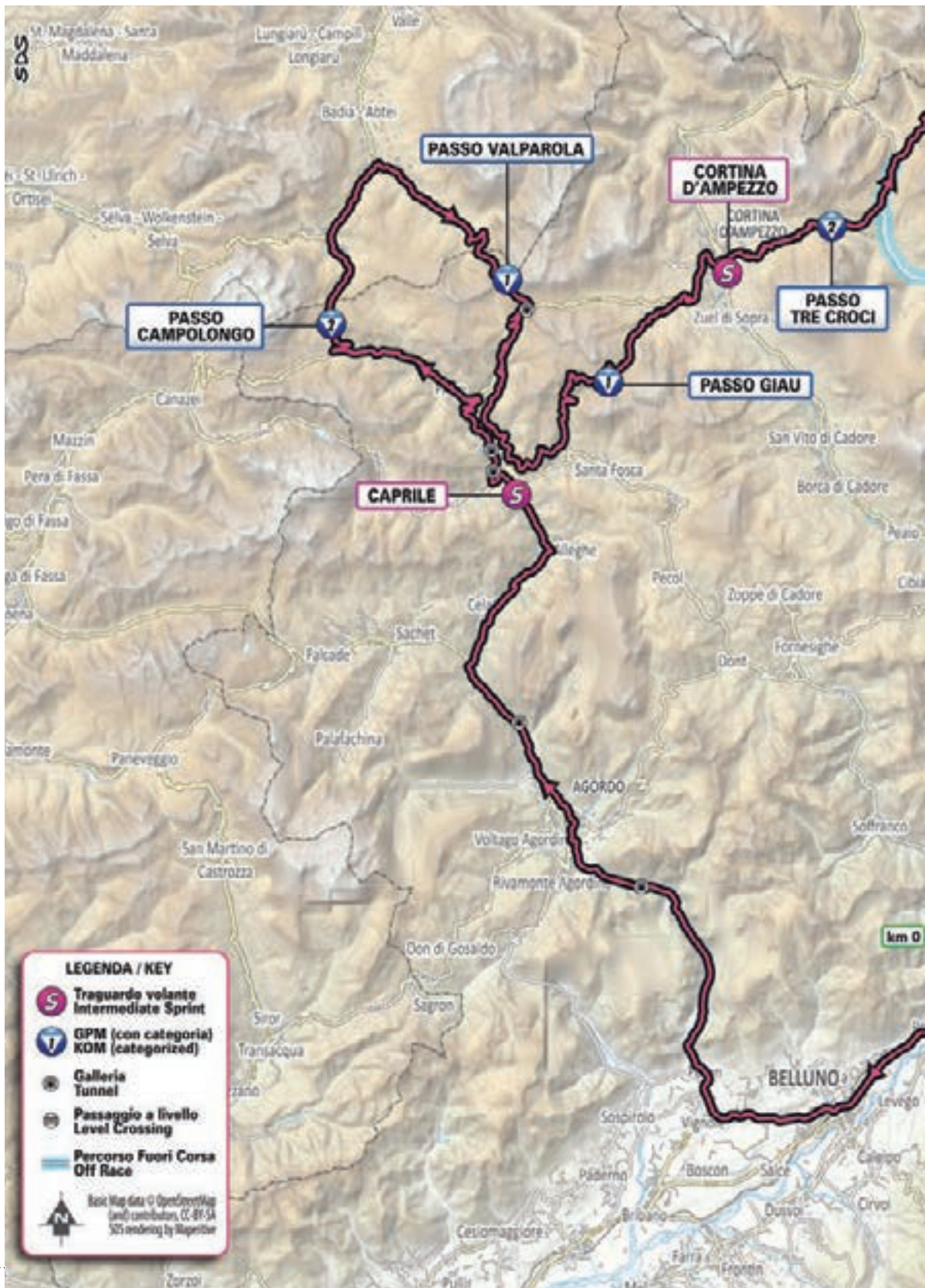


26 | MAY
2023

FRIDAY

183 KM







STAGE

19

LONGARONE > TRE CIME DI LAVAREDO (Rif. Auronzo)

26 | MAY
2023

FRIDAY

183 KM



PARTENZA / START

LONGARONE

Longarone Fiere

ore 11.35



ARRIVO / FINISH

TRE CIME DI LAVAREDO

Rifugio Auronzo - Auronzo di Cadore

ore 17.15





LONGARONE



Abitanti

5.022



Luoghi di interesse

La chiesa di Santa Maria Immacolata, meglio nota come chiesa monumentale di Longarone, è dedicata alle vittime del Vajont. Il Cimitero monumentale delle vittime del Vajont si presenta come un immenso giardino e dal 2003 è monumento nazionale. Simbolo del paese è la Torre della Gardona, su un dirupo a strapiombo sul Piave. Diversi i musei presenti, tra cui il Museo Longarone Vajont – Attimi di storia, il Museo della Pietra e degli Scalpellini e il Museo Etnografico degli Zattieri del Piave.

The church of Santa Maria Immacolata, or Longarone memorial church, is dedicated to the victims of the Vajont dam disaster. The memorial graveyard, which appears as a vast garden, was declared a national monument in 2003. The Torre della Gardona, standing on a sheer cliff overlooking the Piave, is the signature landmark of the town. There are plenty of museums here, including the Museo Longarone Vajont – Attimi di storia, the Museo della Pietra e degli Scalpellini (stonecutters museum) and the Museo Etnografico degli Zattieri del Piave (ethnographic museum of raftsmen).



Segni particolari

Longarone è un esempio unico di come una comunità possa rinascere a seguito di un'immane tragedia, la tragedia del Vajont del 9 ottobre 1963 (di cui quest'anno ricorre il 60° anniversario).

Longarone is a unique example of how a community can come back to life even after a major tragedy – the Vajont dam disaster, which took place 60 years ago, on October 9, 1963.



Eventi

Mostra internazionale del gelato artigianale, con convegni e concorsi internazionali, dalla Coppa d'Oro al Festival d'Autore.

Mostra internazionale del gelato artigianale (international salon of handcrafted gelato), with conferences and international competitions such as the Coppa d'Oro and the Festival d'Autore.



AURONZO – TRE CIME



Abitanti

3.453



Luoghi di interesse

Le Tre Cime di Lavaredo sono uno dei simboli più riconoscibili delle Dolomiti (Patrimonio dell'umanità Unesco). Auronzo è l'unico centro urbano da cui le Tre Cime sono visibili nel loro versante sud. Per ammirare le celeberrime pareti nord è necessario percorrere il comodo sentiero n. 101 che in circa un'ora di cammino conduce dal Rifugio Auronzo (2.333 m) a Forcella Lavaredo (2.454 m).

Tra le attrattive culturali della zona, il Museo Palazzo Corte Metto, che ospita, oltre a una sezione naturalistica, resti archeologici e testimonianze relative all'attività estrattiva che si svolgeva nelle miniere della Val d'Ansiei, e il Museo storico all'aperto della Prima guerra mondiale di Monte Piana.

The Tre Cime di Lavaredo is the most popular and recognizable mountain group in the Dolomites (UNESCO World Heritage). The south face of the Tre Cime can only be seen from Auronzo. To get a sight of the iconic north faces, all you need is a one hour hike along the 101 path, from Rifugio Auronzo (2,333 m) to Forcella Lavaredo (2,454 m).

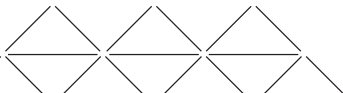
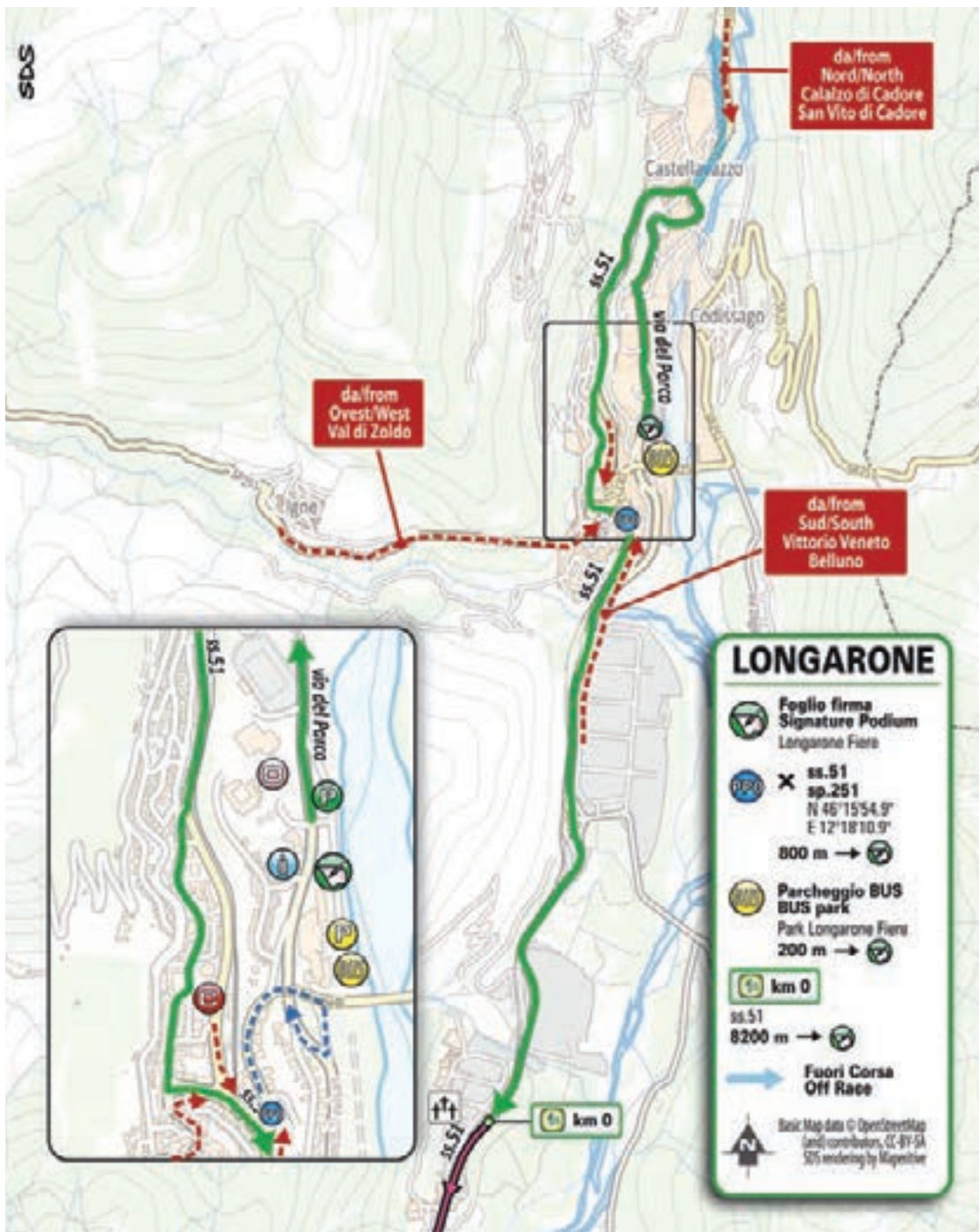
The chief cultural attractions include the Museo Palazzo Corte Metto (which features both a natural history and an archaeological collection that explores the mining history of the Val d'Ansiei), and the open air museum of World War I at Monte Piana.



Intavola

Gnocchi all'Auronzana (gnocchi di patate conditi con burro fuso e ricotta affumicata), zope (pane raffermo che viene zuccherato, impanato e fritto), pestariei (polentina liquida a base di mais, latte, burro, formaggio), tocio (intingolo ricavato dalla cottura di carni di vario tipo), canederli.

Gnocchi all'Auronzana (potato dumplings served with molten butter and smoked ricotta), zope (sweet stale bread fritters), pestariei (runny polenta made with cornmeal, milk, butter and cheese), tocio (pan sauce made from meat fond), canederli (knödeln).





Ritrovo di Partenza | *Start Meeting Point*: **Longarone Fiere - Longarone (BL)**

Foglio firma | *Pre-stage operations and signing-in*: **ore 10.15 - 11.30**

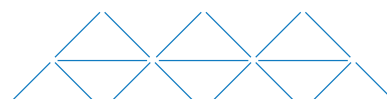
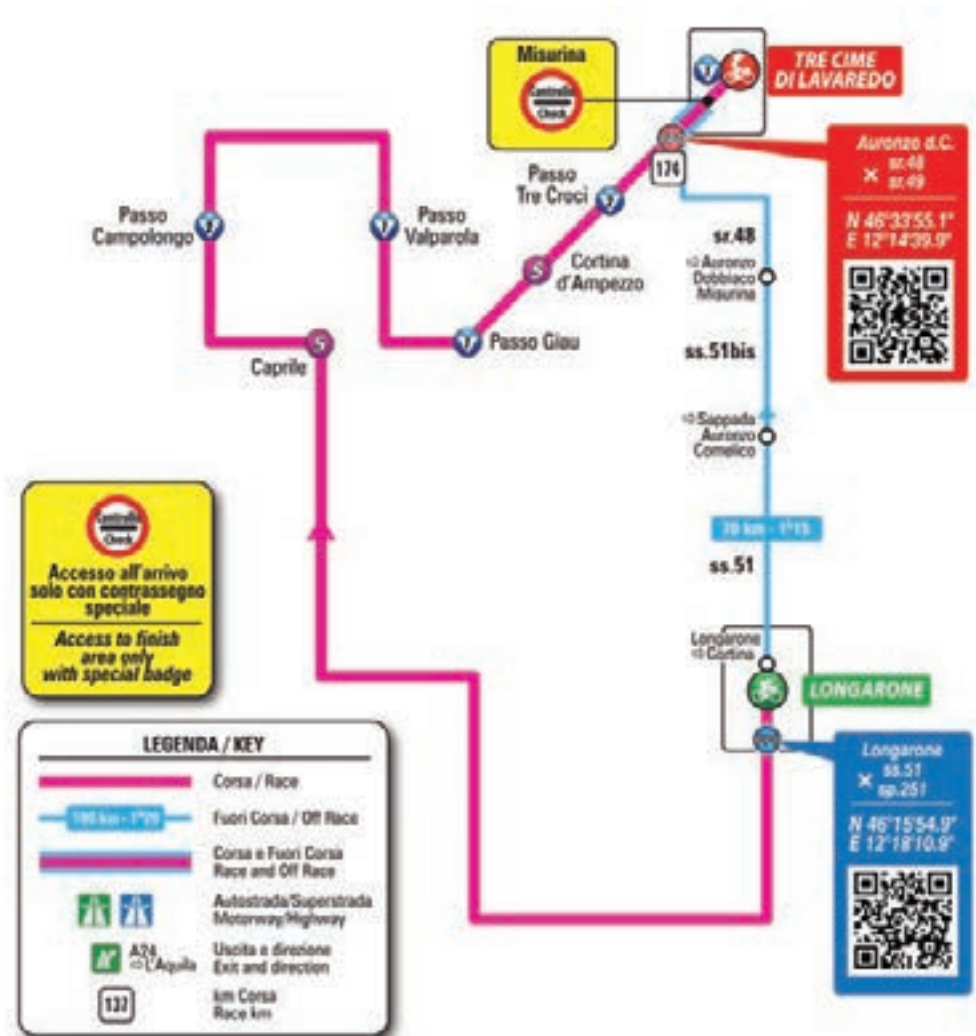
Partenza | *Start*: **ore 11.35**



ore 11.50 (trasferimento/transfer 8.200m)




Accrediti | *Accreditations*: **Parcheggio Stadio (Lato Sud) - Via del Parco - Longarone (BL)**





436 - LONGARONE



Il percorso

The route

Tappone Dolomitico con cinque salite in successione senza tratti di respiro. Dopo la partenza e la risalita della valle del Cordevole (si passa per Belluno, Agordo e Alleghe) si scalano i passi di Campolongo, Valparola, Giau e Tre Croci prima della salita finale al Rifugio Auronzo. Le strade sono tutte in ottimo stato abbastanza larghe e presentano nella prima parte un paio di gallerie ben illuminate. Si affrontano salite caratterizzate da numerosi tornanti e discese mediamente veloci e impegnative.

A colossal stage across the Dolomites, featuring five consecutive climbs linked with no pause for breath. After travelling up the Val Cordevole (through Belluno, Agordo and Alleghe), the route climbs the Campolongo, Valparola, Giau and Tre Croci passes, before taking on the closing climb to Rifugio Auronzo. The roads are in excellent condition and quite wide, with some well lit tunnels in the first part. The climbs feature many hairpins, and the descents are fast and technical, on average.



STAGE 19



ALTTUDINE
ALTITUDE

LOCALITÀ
PLACE

KM PARZIALI
PARTIAL KM

KM PERCORSI
COVERED KM

KM DA PERCORRERE
KM TO BE COVERED

MEDIA KM/ORA
AVERAGE SPEED

36 **34** **32**
hh.mm. hh.mm. hh.mm.

CAROVANA
CARAVAN

PROVINCIA DI BELLUNO											
	473	LONGARONE	↑	Start Village	8,2			11.35	11.35	11.35	10.05
	436	LONGARONE	↑	km 0	0,0	0,0	183,0	11.50	11.50	11.50	10.20
	400	Ponte nelle Alpi	↑	ss.50	5,9	5,9	177,1	11.56	11.57	11.57	10.37
	402	Belluno	↔	sr.204	7,3	13,2	169,8	12.06	12.07	12.08	10.45
	378	Mas	↑	sr.203	7,3	20,5	162,5	12.15	12.16	12.17	10.54
	438	La Stanga	↑	sr.203	8,2	28,7	154,3	12.26	12.28	12.30	11.04
	486	galleria	↑	1890 m	5,9	34,6	148,4	12.34	12.36	12.39	11.11
	611	Agordo	↑	v.Battisti-sr.203	6,9	41,5	141,5	12.44	12.46	12.49	11.34 •
	680	galleria	↑	1604m	4,9	46,4	136,6	12.51	12.54	12.57	11.40
	774	Cencenighe Agordino	↔	sr.203	5,0	51,4	131,6	12.58	13.01	13.04	11.46
	983	Alleghe	↑	sr.203	8,6	60,0	123,0	13.10	13.14	13.18	11.57
	998	Caprile	↑	sp.563	4,4	64,4	118,6	13.16	13.20	13.25	12.02
	1210	n.2 gallerie	↑	372m, 113m	2,1	66,5	116,5	13.23	13.28	13.34	12.05
	1157	Digonera	↑	sp.563	3,2	69,7	113,3	13.27	13.32	13.38	12.10
	1430	Salesei di Sopra	↔	sr.48	4,6	74,3	108,7	13.38	13.44	13.51	12.17
	1470	Pieve di Livinallongo	↑	sr.48	1,8	76,1	106,9	13.40	13.46	13.53	12.19
	1601	Arabba	↑	sp.244	7,3	83,4	99,6	13.50	13.57	14.04	12.45 •
	1875	Passo Campolongo	↑	ss.244	4,0	87,4	95,6	14.00	14.07	14.16	12.51
PROVINCIA DI BOLZANO / BOZEN											
	1522	Corvara in Badia	↔	ss.244	6,0	93,4	89,6	14.07	14.15	14.23	13.15 •
	1420	La Villa	↑	sp.37	4,5	97,9	85,1	14.12	14.20	14.29	13.21
	1530	San Cassiano	↑	sp.37	3,6	101,5	81,5	14.18	14.26	14.36	13.26



STAGE 19

ALTTUDINE
ALTITUDE

LOCALITÀ
PLACE

KM PARZIALI
PARTIAL KM

KM PERCORSI
COVERED KM

KM DA PERCORRERE
KM TO BE COVERED

MEDIA KM/ORA
AVERAGE SPEED

36 **34** **32**
hh.mm. hh.mm. hh.mm.

CAROVANA
CARAVAN

PROVINCIA DI BELLUNO											
V	2196	Passo Valparola	↑	sp.24	10,6	112,1	70,9	14.43	14.53	15.05	13.40
	2105	Passo Falzarego	↔	sr.48	1,3	113,4	69,6	14.44	14.55	15.07	13.42
T	2048	galleria	↔	50m	0,9	114,3	68,7	14.46	14.56	15.08	13.44
	1512	Cernadoi	↔	sr.203	8,5	122,8	60,2	14.56	15.07	15.19	13.56
	1311	Rucavà	↔	sp.251	4,9	127,7	55,3	15.01	15.13	15.25	14.03
	1460	Belvedere di Colle S.Lucia	↑	sp.251	2,2	129,9	53,1	15.07	15.18	15.32	14.06
	1435	Colle Santa Lucia	↑	sp.251	1,4	131,3	51,7	15.08	15.20	15.33	14.08
	1314	Selva di Cadore	↔	sp.638	2,4	133,7	49,3	15.11	15.23	15.36	14.11
	1997	Rif. Fedare	↑	sp.638	7,1	140,8	42,2	15.31	15.45	16.01	14.22
V	2236	Passo Giau	↑	sp.638	2,7	143,5	39,5	15.39	15.53	16.10	14.26
	1530	Pocol	↔	sr.48	10,3	153,8	29,2	15.51	16.06	16.23	14.41
S	1205	Cortina d'Ampezzo	↔	C.so Italia-sr.48	7,5	161,3	21,7	16.00	16.15	16.33	15.12 •
V	1805	Passo Tre Croci	↑	sr.48	8,2	169,5	13,5	16.22	16.40	17.01	15.23
	1647	Bv. per Misurina	↔	sp.49	4,0	173,5	9,5	16.27	16.45	17.06	15.28
	1757	Misurina	↔	str. Rif. Auronzo	2,6	176,1	6,9	16.33	16.52	17.13	15.32 •
V	2304	TRE CIME DI LAVAREDO	↑	Rif. Auronzo	6,9	183,0	0,0	16.52	17.13	17.36	


NOTE/NOTES

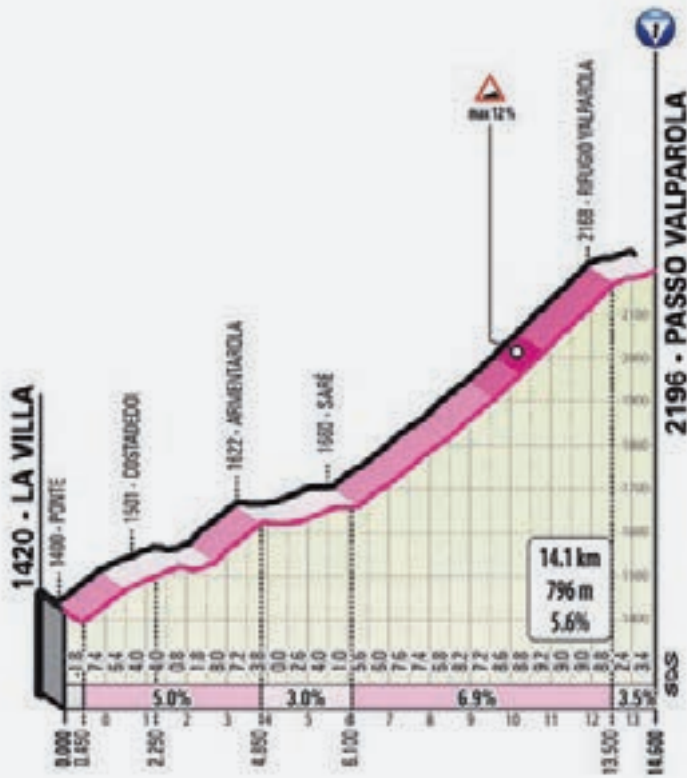
S **Traguardo Volante:**
km 64.4 Caprile
km 161.3 Cortina d'Ampezzo

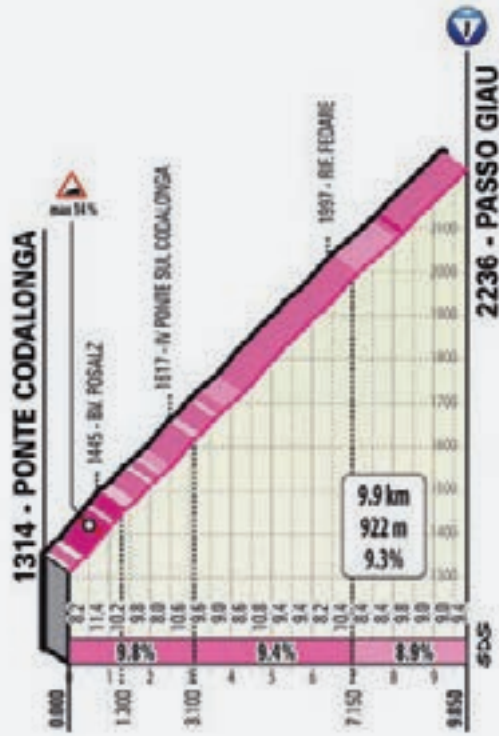
T **Galleria/Tunnel:**
km 34.6 - 46.4 - 66.5 - 114.3

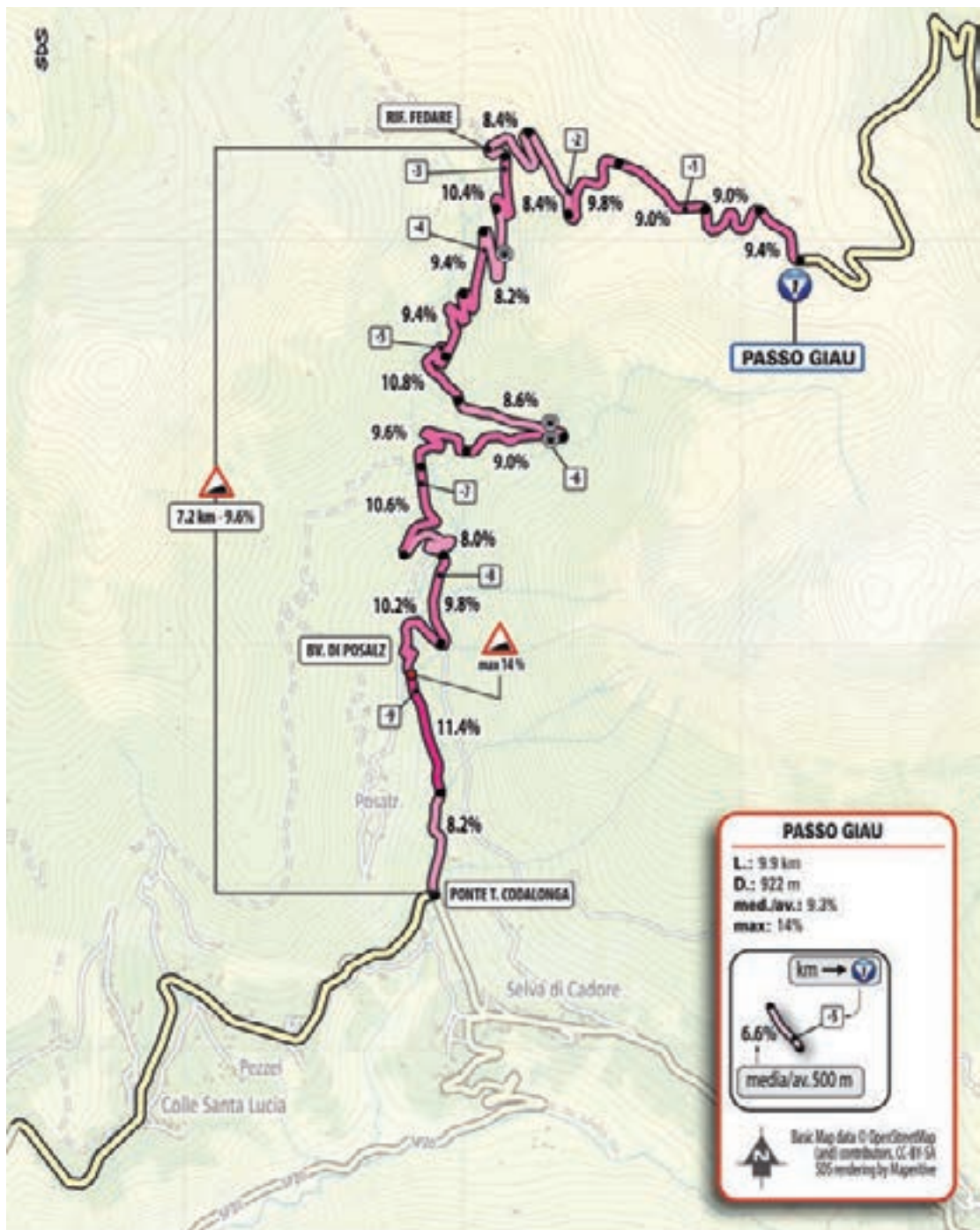
V **Gran Premio della Montagna:**
km 87.4 - Passo Campolongo - m 1875 (2ª cat.)
km 112.1 - Passo Valparola - m 2196 (1ª cat.)
km 143.5 - Passo Giau - m 2236 (1ª cat.)
km 169.5 - Passo Tre Croci - m 1805 (2ª cat.)
km 183 - TRE CIME DI LAVAREDO - m 2304 (1ª cat.-arr)

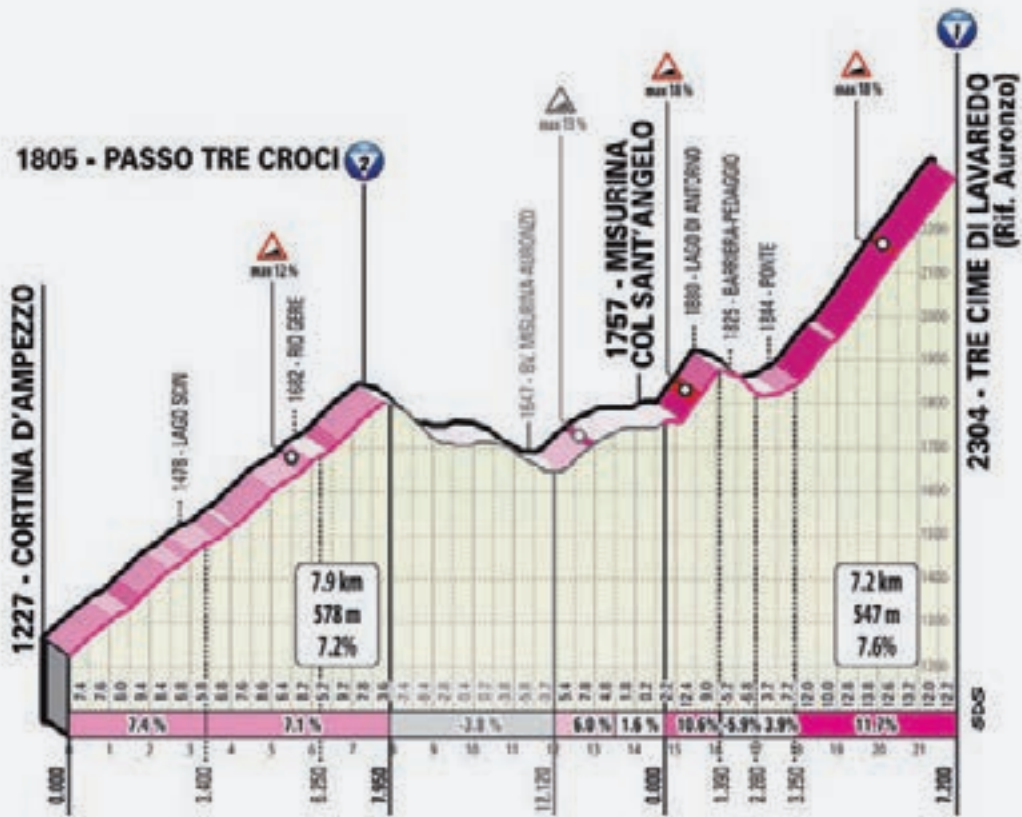


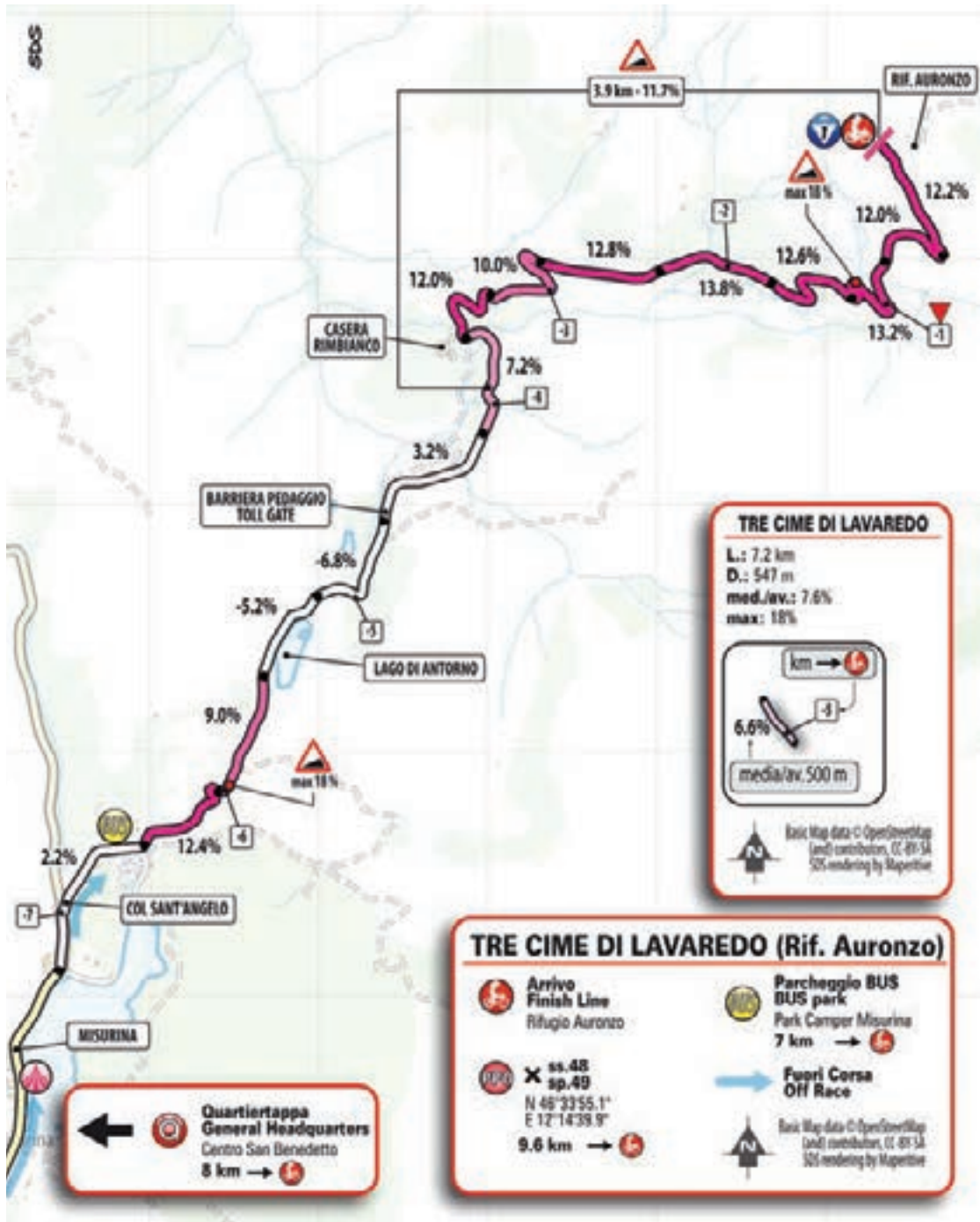















Ultimi Km-*Final Km*

Salita finale molto dura. Primi 1.5 km con pendenze fino al 18%, falsopiano al Lago di Antorno e discesa veloce fino ai 4 km dall'arrivo (si attraversa, al termine della discesa, la barriera di pedaggio: strettoia). Ultimi 4 km attorno al 12% con punte massime del 18% nel finale. Linea di arrivo su rettilineo in asfalto di 400 m largo 7 m di pendenza 12.5%.


The final ascent is really challenging. The road rises with maximum 18% gradients over the first 1.5 km, becomes a false flat at Lago di Antorno and then descends quickly up to the 4 km marker (the roadway narrows at the end of the descent, as the route passes the toll gate). The pitch hovers around 12% in the last 4 km, topping out at 18% in the closing part. The finish line sits on a 400 m long and 7 m wide asphalt straight, with a 12.5% gradient.

ELITE



WHATEVER THE WEATHER

Caldo e freddo in ogni momento.

 elite-it.com



BRESCIA CREMONA FIRENZE VICENZA



Da anni siamo sulle strade del Giro d'Italia con l'obiettivo di garantire qualità, originalità e prodotti sempre ufficiali. La Vostra passione segna la direzione del nostro costante impegno.



GADGET GROUP srl - Centralino Corporate 0375.6911
www.gadgetgroup.it



Arrivo | *Finish*: **Rifugio Auronzo – Auronzo di Cadore (BL)** – ore 17.15



Quartiertappa | *Race Headquarters*:

Direzione, segreteria, giuria, accrediti, sala stampa

Management, permanence, jury, accreditation, press room – ore 10.00 – 21.00

Accrediti | *Accreditations*: ore 10.00 – 13.00

Accrediti stampa | *Press Accreditations*: ore 10.00 – 13.00

CENTRO S.BENEDETTO – Via Monte Piana – Auronzo di Cadore loc. Misurina (BL)

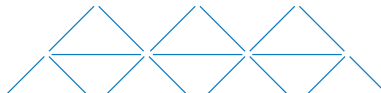


Controllo antidoping | *Anti-doping control*: Studio mobile presso il traguardo
Doping control station at the finish area



GIROLAND: **Parccheggio Lago di Misurina**

Auronzo di Cadore loc. Misurina (BL) – ore 14:00 – 19:00



CIVIDALE DEL FRIULI



www.turismofvg.it/bike

FRIULI VENEZIA GIULIA TWO WHEELS, INFINITE WAYS




EMPORIOADV | Foto: Nicola Broilo



Dalla mattina alla sera, dalle colline al mare,
dalla montagna ai fiumi.
Io so come sorprenderti a ogni curva,
in ogni **luogo** e ogni **momento**.
Ti invito a scoprire le mie **infinite strade**,
tu avrai bisogno solo di **due ruote**. Ti aspetto.

**IO SONO
FRIULI
VENEZIA
GIULIA**





STAGE
20

TARVISIO >
MONTE LUSSARI TUDOR ITT



27 | MAY
2023

SATURDAY

18,6 KM



LEGENDA / KEY



**RILEVAMENTO
CRONOMETRICO
SPLIT TIME**



**GPM (con categoria)
KOM (categorized)**



Basic Map data © OpenStreetMap
Landsat contribution, CC-BY-SA
S2C rendering by Staberber





TARVISIO > MONTE LUSSARI TUDOR ITT

27 | MAY
2023

SATURDAY

18,6 KM



PARTENZA / START

TARVISIO

Piazza Unità

ore 11.30 circa



ARRIVO / FINISH

MONTE LUSSARI

Monte Lussari - Tarvisio (UD)

ore 18.30





TARVISIO – MONTE LUSSARI



Abitanti

4.010



Luoghi di interesse

La Foresta Millenaria di Tarvisio offre l'opportunità di praticare attività all'aria aperta, da escursionismo, forest bathing e cicloturismo in estate a sci alpinismo, sleddog, snowboard e trekking con racchette da neve in inverno. Imperdibili i Laghi di Fusine e il Lago del Predil, in cui si riflettono le Cinque Punte.

Le principali attrazioni museali sono il Museo della Miniera e Parco Geominerario di Cave del Predil, il Museo storico militare Alpi Giulie sito a Cave e l'Antiquarium di Camporosso, che conserva reperti archeologici romani.

The forest of Tarvisio is a bucket list spot for open air enthusiasts, with plenty to do both in summer – hiking, forest bathing and cycle tourism – and in the wintertime – ski mountaineering, dog sledding, snowboarding and snowshoeing. The sights of the Laghi di Fusine, and of the Cinque Punte massif reflected in the Lago del Predil are just stunning. The best museums are the Museo della Miniera and the Parco Geominerario in Cave del Predil, the 'Alpi Giulie' museum of military history in Cave, and the 'Antiquarium' in Camporosso, which houses a large array of Roman archaeological finds.



In tavola

Selvaggina, gnocchi ripieni di susine, piatti di pesce.

Game dishes, plum dumplings, fish dishes.



Eventi

Ein Prosit, No Borders Music Festival, Festa dell'Amicizia o dei Tre Confini sul Monte Forno, Alpen Fest, Tarvisio Winter Trail, Kugy Mountain Festival, Baite Aperte in Val Bartolo, San Nicolò e i Krampus.

Ein Prosit, No Borders Music Festival, Festa dell'Amicizia dei Tre Confini on the Monte Forno, Alpen Fest, Tarvisio Winter Trail, Kugy Mountain Festival, Baite Aperte in Val Bartolo, San Nicolò e i Krampus.



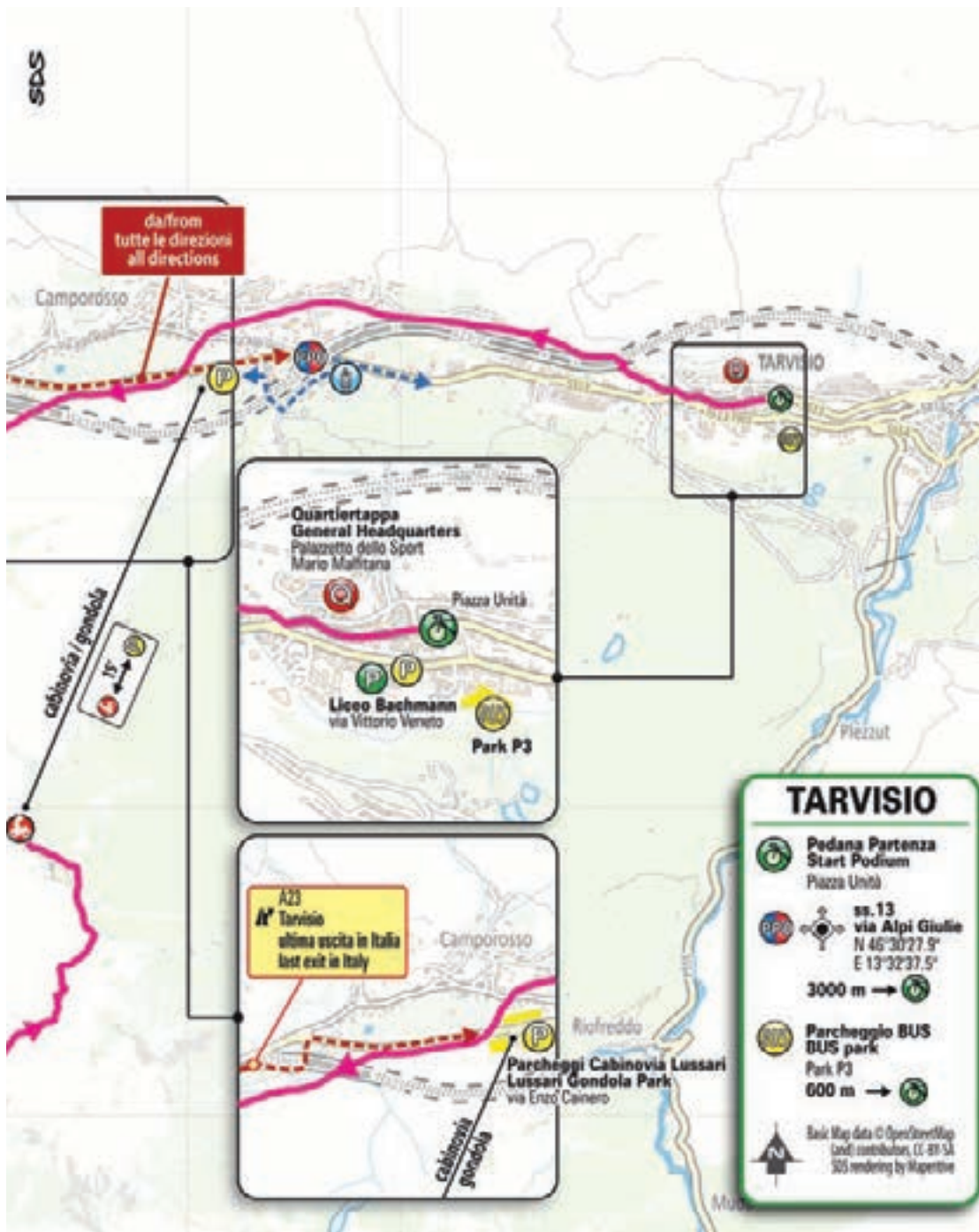
Official Supplier
Giro d'Italia



Arco full led
Stand I-Box
Podio multimediale

PRODUZIONE
ED ALLESTIMENTI
GRANDI EVENTI







STAGE 20



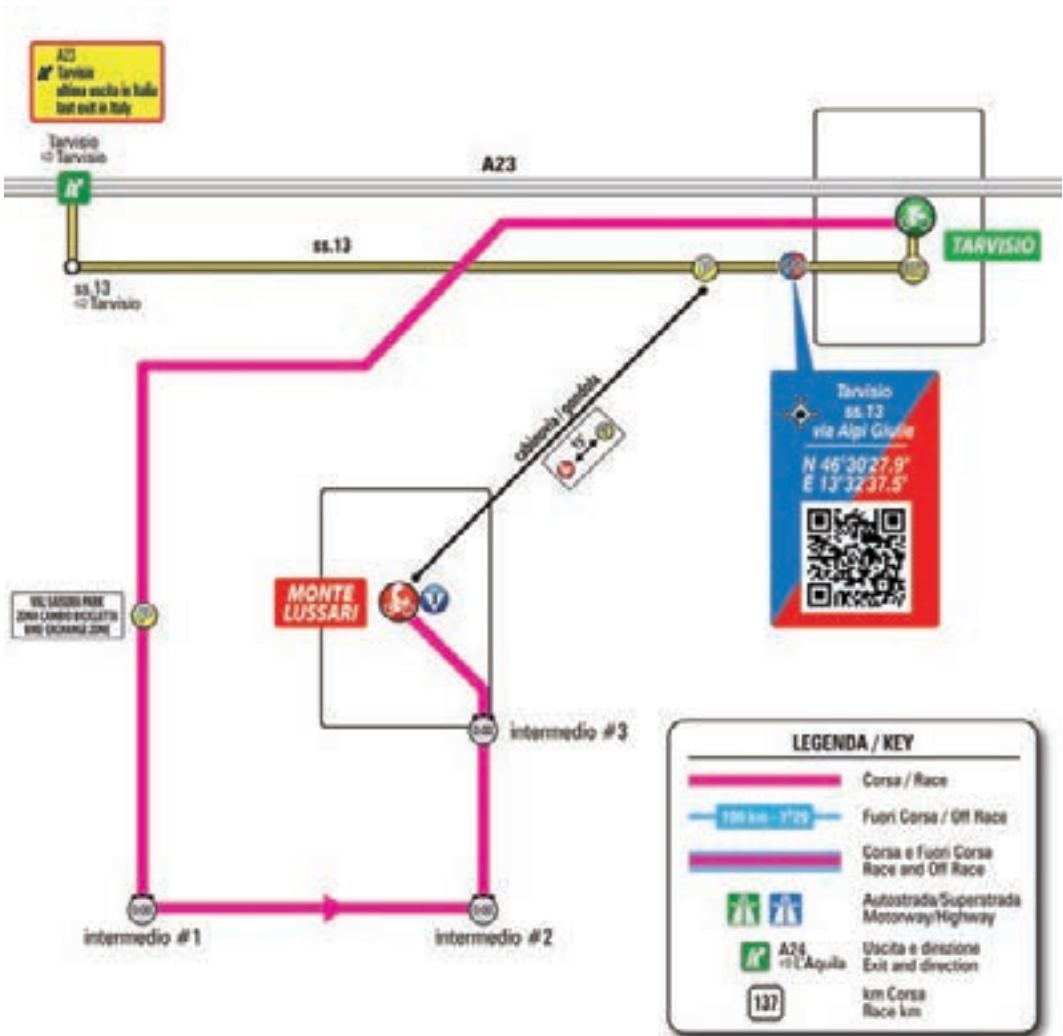
Ritrovo di Partenza | *Start Meeting Point*: **Piazza Unità - Tarvisio (UD)**

Partenza 1° corridore | *1st rider's start*: **ore 11.30**

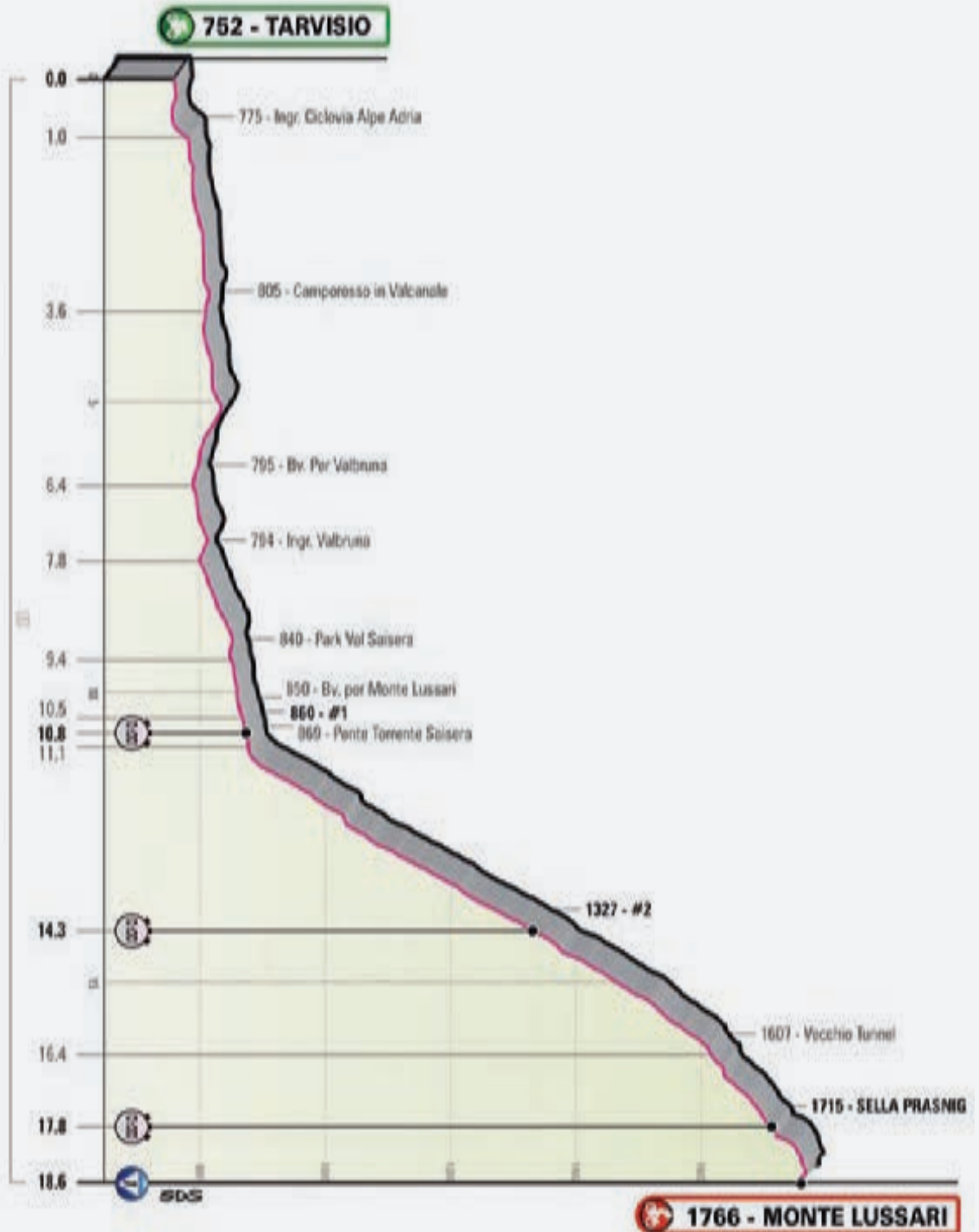
Rilevamento cronometrico | *Time keeping point*: **km 10.8 - Intermedio 1
km 14.3 - Intermedio 2
km 17.8 - Sella Prasnig**



Accrediti | *Accreditations*: **Parcheggio DAWIT - Via Alpi Giulie, 30 -
Campososso in Valcanale (UD)**



STAGE 20



Il percorso

The route

Cronometro individuale molto impegnativa. Prima parte di 11 km pianeggiante o in leggera salita (circa 6 km sulla Ciclabile Alpe Adria) seguita da 7.5 km in ripidissima ascesa fino al Santuario di Monte Lussari. Da segnalare nella prima parte un breve strappo con picco al 15% nell'immissione nella ciclabile. Dopo 9.4 km è posto un punto per il cambio della bicicletta (facoltativo) e, dopo il ponte sul torrente Saisera, inizia la parte ripida finale.

A challenging individual time trial. The stage begins with 11 km on flat or slightly uphill terrain (6 of which along the Alpe Adria cycle path), followed by the terribly steep ascent to the Monte Lussari sanctuary (7.5 km). There is a short kick up in the first section, with 15% max. gradients, when the route enters the cycle path. There is a zone for optional bike switch at km 9.4. The steep final part begins past the bridge over the Saisera stream.



STAGE 20



ALTEZZINE
ALTITUDE

LOCALITÀ
PLACE

KM PARZIALI
PARTIAL KM

KM PERCORSI
COVERED KM

KM DA PERCORRERE
KM TO BE COVERED

1° CORRIDORE
FIRST RIDER
25
hh.mm.

ULTIMO
CORRIDORE
LAST RIDER
29
hh.mm.

MEDIA KM/ORA
AVERAGE SPEED
27
hh.mm.

PROVINCIA DI UDINE

	752	TARVISIO	↑	Piazza Unità	0,0	0,0	18,6	11:30	17:52	00:00:00
	775	Ingr. Ciclovia Alpe Adria	↔	Cicl. Alpe Adria	1,0	1,0	17,6	11:31	17:53	00:01:15
	806	Camporosso in Valcanale	↑	Ciclovia Alpe Adria	2,6	3,6	15,0	11:34	17:56	00:04:30
	795	Bv. per Valbruna	↔	fine Ciclovia A.A. - v.Lussari	2,8	6,4	12,2	11:37	17:59	00:07:30
	794	Ingr. Valbruna	↔	v.Comici	1,4	7,8	10,8	11:39	18:00	00:09:04
	783	Park Val Saisera	↑	Str. Val Saisera	1,6	9,4	9,2	11:41	18:02	00:10:51
	840	Bv. per Monte Lussari	↑		1,1	10,5	8,1	11:44	18:04	00:13:25
	860	Intermedio #1	↑		0,3	10,8	7,8	11:44	18:05	00:14:10
	850	Ponte Torrente Saisera	↑		0,3	11,1	7,5	11:45	18:05	00:14:31
	1327	Intermedio #2	↑		3,2	14,3	4,3	11:59	18:16	00:26:50
	1607	Vecchio Tunnel	↑		2,1	16,4	2,2	12:08	18:23	00:34:55
	1715	Sella Prasnig	↑	Intermedio #3	1,4	17,8	0,8	12:13	18:27	00:39:20
	1760	MONTE LUSSARI	↑		0,8	18,6	0,0	12:15	18:29	00:41:20

NOTE/NOTES

Partenza primo corridore :

circa 11:30

Arrivo ultimo corridore:

circa 18:30



Intermedi:

km 10.8 - Intermedio #1

km 14.3 - Intermedio #2

km 17.8 - Sella Prasnig




Gran Premio della Montagna:

km 18.6 - MONTE LUSSARI - m 1760 (1° cat. - Arrivo)



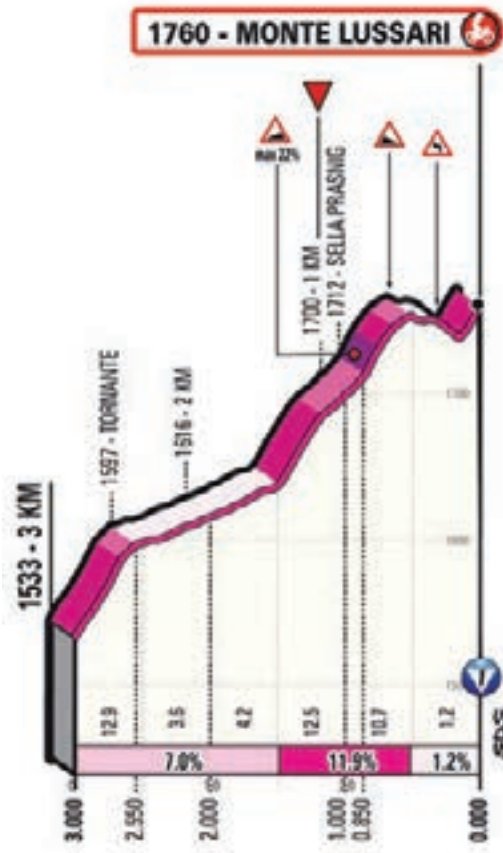
STAGE 20



Il Giro d'Italia sceglie la qualità dei prodotti Germo

Germo è fornitore ufficiale
del Giro d'Italia.
Scopri i prodotti Germo
su www.germo.it



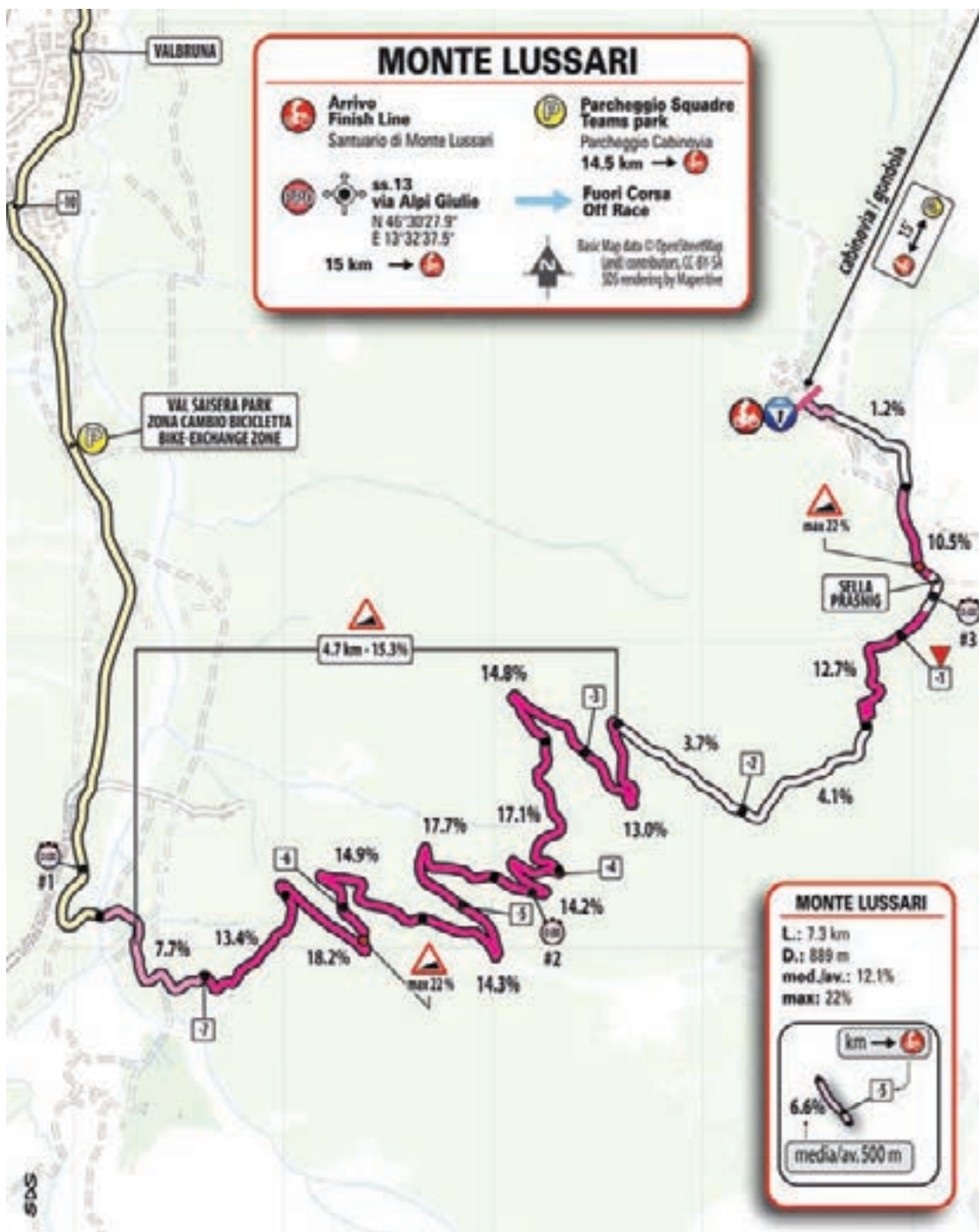


Ultimi Km-*Final Km*

La salita finale si snoda a tornanti nel bosco su strada stretta con fondo in cemento. I primi 5 km hanno una pendenza media del 15% circa con punte oltre il 20%. Al termine del bosco segue un breve tratto al 4% per trovare nell'ultimo chilometro una rampa al 20% con punte al 22%. Dopo lo scollinamento breve discesa (8%) con gli ultimi 150 m (dopo una doppia curva) a salire al 16% fino alla linea di arrivo (fondo cemento, larghezza 6 m).

The closing climb snakes in hairpins through the woods, on narrow paved concrete. The first 5 km reach approximately 15% on average, peaking above 20%. Past the woods, the gradient falls to 4% for a short stretch. A short ramp in the final kilometre (with 20% gradients, up to 22%) is followed by a short descent (8%). After a double bend, the route rises at 16% for the last 150 metres, all the way to the finish (on 6 m wide concrete).







STAGE 20



Arrivo | *Finish*: **Monte Lussari – Tarvisio (UD)** – ore 18.30



Quartiertappa | *Race Headquarters*:

Direzione, segreteria, giuria, accrediti, sala stampa

Management, permanence, jury, accreditation, press room – ore 10.00 – 21.00

PALAZZETTO DELLO SPORT – Via degli Azzurri – Tarvisio (UD)



Punto Accrediti | *Accreditations Point*:

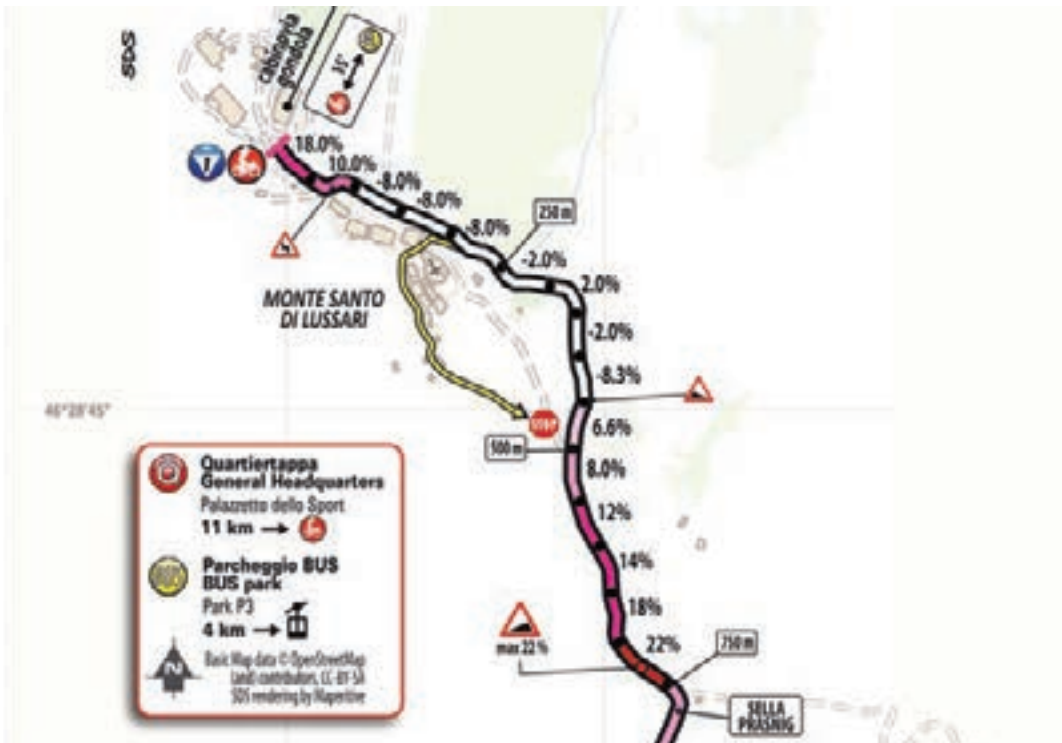
Parcheggio DAWIT – Via Alpi Giulie, 30 – Campososso in Valcanale (UD)

Accrediti | *Accreditations*: ore 10.00 – 13.00 / 14.00 – 17.00

Accrediti stampa | *Press Accreditations*: ore 10.00 – 13.00



Controllo antidoping | *Anti-doping control*: Studio mobile presso il traguardo
Doping control station at the finish area





Carne al Fuoco



Giro d'Italia

Fornitore
Ufficiale

2023

GRANDE
CONCORSO

il **GIRO** del
gusto

Dal 17 Aprile al 1 Luglio 2023

Gioca il codice & vinci
ogni settimana una coppia di E-Bike
Bianchi E-SPILLO


Inoltre dal 3 al 29 Luglio 2023

prenotati per l'estrazione finale e prova
a vincere una E-Bike **Bianchi T-TRONIK
LIFE T-TYPE**



Accedi o registrati su www.aiafood.com
e gioca il codice che trovi sulla confezione dietro l'etichetta

Vincita immediata dal 17.4. 2023 al 1.7.2023. Prenotazione per l'estrazione finale dal 3.7.2023 al 29.7.2023.
Montepremi 35.127,00€. dettaglio premi, giorni e orari di partecipazione nel regolamento su www.aiafood.com



STAGE
21

ROMA >
ROMA



28 | MAY
2023

SUNDAY

126 KM



LEGENDA / KEY



Traguardo volante
Intermediate Sprint



GPM (con categoria)
KDM (categorized)



Galleria
Tunnel



Passaggio a livello
Level Crossing



Percorso Fuori Corsa
Off Race



Basic Map data © OpenStreetMap
Contributors, CC-BY-SA
Stylized rendering by Mapbox

CITTÀ DEL VATICANO

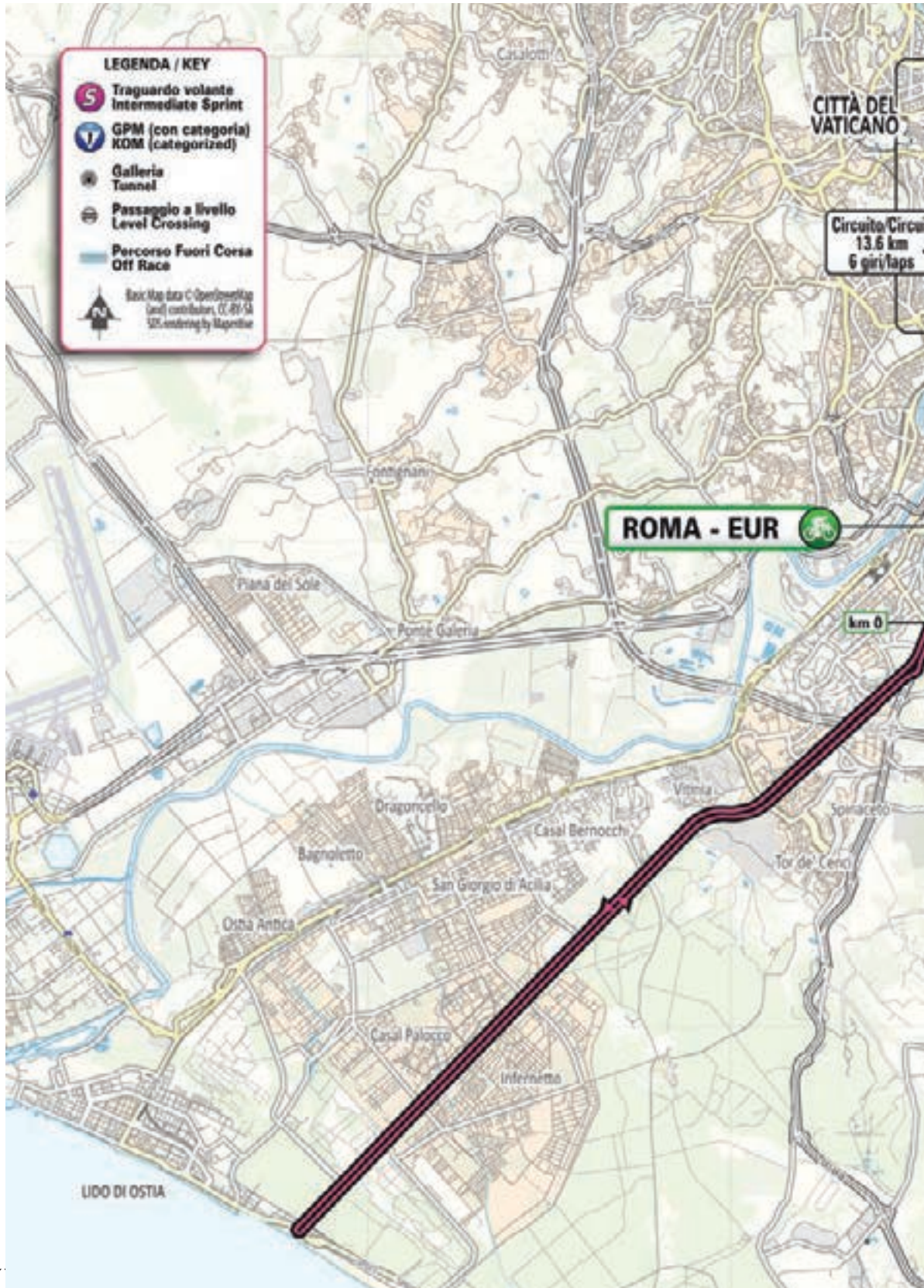
Circuito/Circuit
13.6 km
6 giri/laps

ROMA - EUR



km 0

LIDO DI OSTIA





STAGE

21

**ROMA >
ROMA**

28 | MAY
2023

SUNDAY

126 KM



PARTENZA / START

ROMA

Quadrato della Concordia

ore 15.25



ARRIVO / FINISH

ROMA

Fori Imperiali

ore 18.45





ROMA



Abitanti

2.748.109



Luoghi di interesse

Per chi ha pochi giorni a disposizione non può mancare la visita a Colosseo, Campidoglio, Pantheon, Foro romano, Palatino, Fontana di Trevi e Piazza Navona. È consigliabile perdersi nei vicoli del centro storico, di Trastevere o Monti con il naso all'insù e uno sguardo attento ai dettagli. Curiosità e scarpe comode consentiranno di esplorare i luoghi più belli e inaspettati della città.

How to see the best of Rome in just a few days? The Colosseum, Campidoglio, Pantheon, Roman Forum, Palatino, Trevi fountain and Piazza Navona are the sights you won't want to miss. Wander the alleys of the old town, around Trastevere or Monti, taking your time to notice every minute detail. Pack your eagerness to explore, along with comfortable walking shoes, and get ready to stumble across unexpected beauty.



Intavola

Strutto, guanciale, lardo e olio d'oliva animano primi gustosi (bucatini, rigatoni e tonnarelli alla gricia o alla carbonara), secondi di carne povera caratteristica (come il "quinto quarto"), baccalà e verdure.

Traditional specialties include first courses (bucatini, rigatoni and tonnarelli 'alla gricia' or 'alla carbonara'), offal and leftover meat dishes (such as the famous 'quinto quarto', meaning 'fifth quarter'), salted cod, and vegetables, flavoured with lard, guanciale (pork cheek), lardo (pork fatback) and olive oil.



Vini

Malvasia di Candia, Malvasia del Lazio, Trebbiano, Bellone.

Malvasia di Candia, Malvasia del Lazio, Trebbiano, Bellone.



Fondazione

753 a.C.

753 B.C.



Giro d'Italia

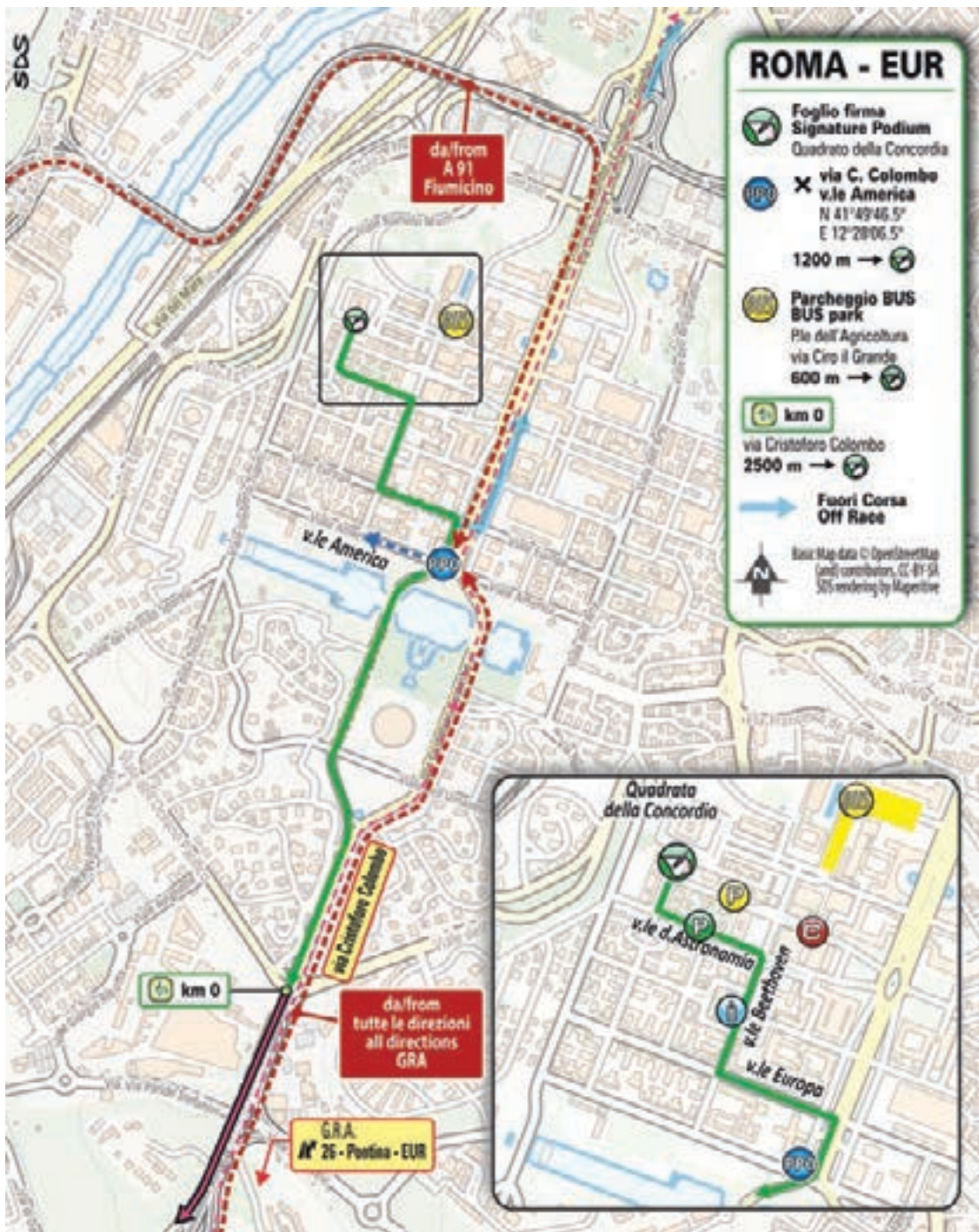
Official Premium
Tour Operator

2023



[ITALYBIKETOURS.COM](https://italybike tours.com)







Ritrovo di Partenza | *Start Meeting Point*: **Quadrato della Concordia ROMA**

Foglio firma | *Pre-stage operations and signing-in*: **ore 14.05 - 15.20**

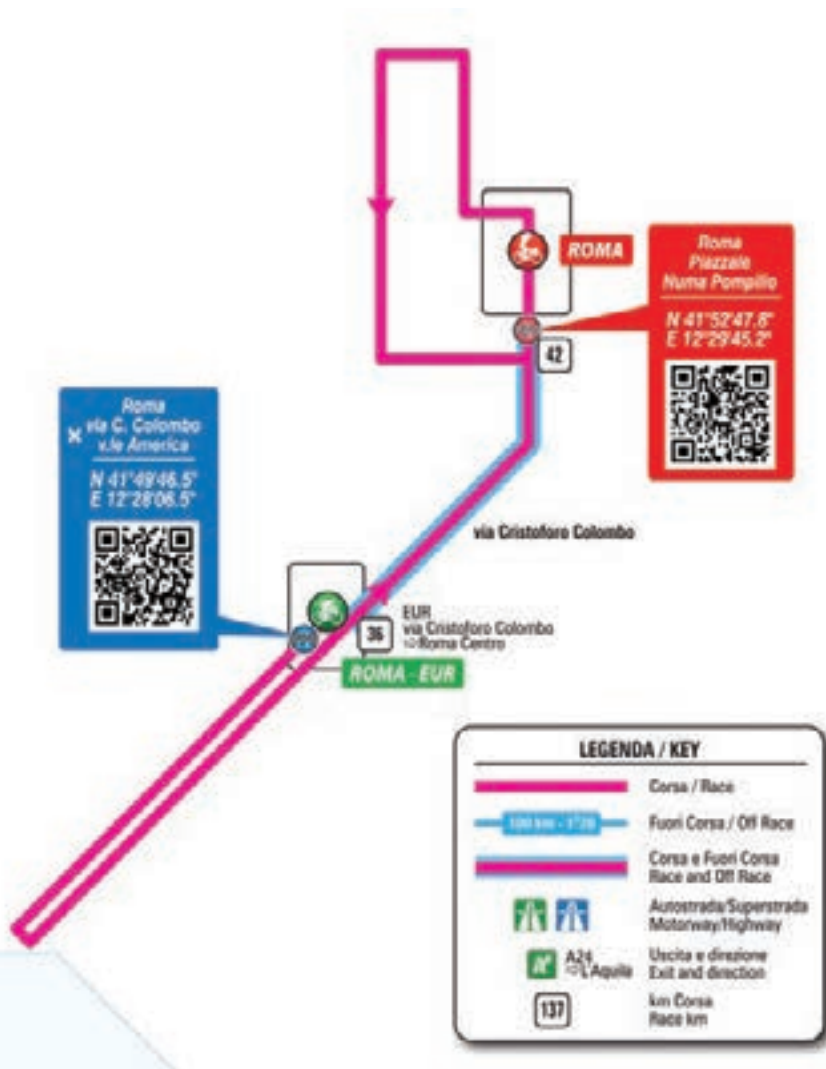
Partenza | *Start*: **ore 15.25**



ore 15.30 (trasferimento/transfer 2.500m)

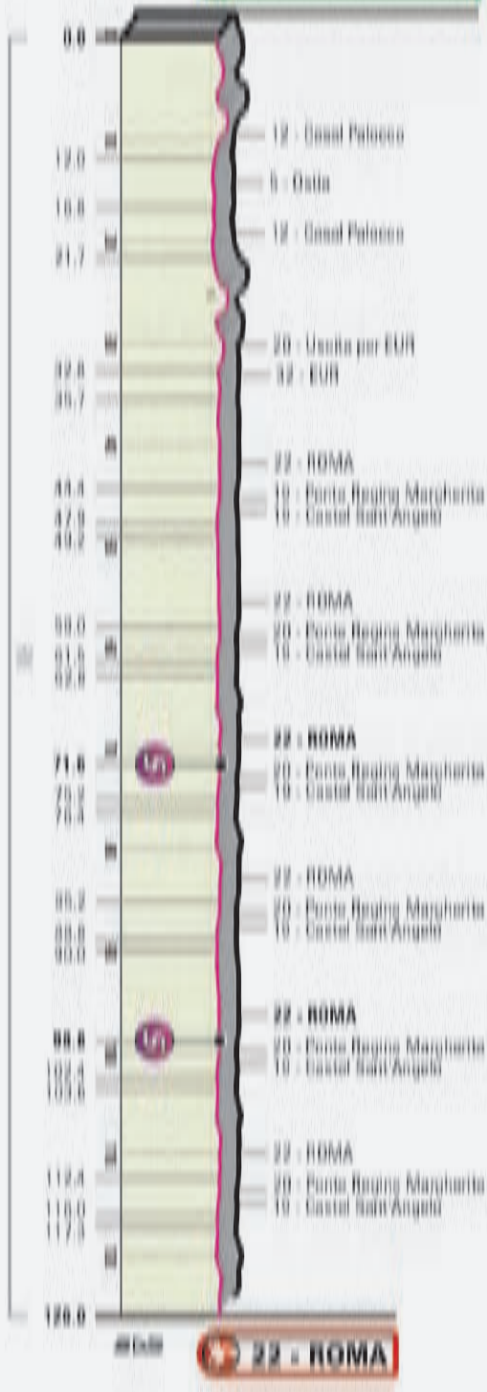


Accrediti | *Accreditations*: **Parcheggio Viale Beethoven - ROMA**





32 - ROMA - EUR



Il percorso

The route

Tappa finale divisa in due parti: avvicinamento, dalla partenza a Roma-EUR, fino al primo passaggio sulla linea di arrivo (si raggiunge il litorale a Ostia e si ritorna in zona partenza) e in seguito circuito finale (6 giri) all'interno della Capitale. Il circuito di 13.6 km si sviluppa interamente lungo le vie cittadine (ampie e talvolta con alcuni spartitraffico). Si alternano brevi ondulazioni e lunghi rettilinei raccordati da curve a volte impegnative. Il fondo stradale è prevalentemente asfaltato con alcuni brevi tratti in pavé ("sanpietrini").

The final stage features an approach from the start in Roma EUR to the first pass over the finish line (reaching the coast in Ostia, and going back to the start area), followed by a closing circuit within the Capital. The riders will race 6 loops of a 13.6 km circuit on the streets of Rome (wide, with some traffic dividers). Short undulations are interspersed with long straight sections, connected by sometimes tricky bends. The road surface is mostly tarmac, with some short stretches over road pavers ("sanpietrini").



STAGE 21



ALTTUDINE
ALTITUDE

LOCALITÀ
PLACE

KM PARZIALI
PARTIAL KM

KM PERCORSI
COVERED KM



KM DA PERCORRERE
KM TO BE COVERED

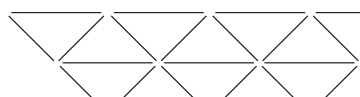
MEDIA KM/ORA
AVERAGE SPEED

42 **40** **38**
hh.mm. hh.mm. hh.mm.

CAROVANA
CARAVAN

PROVINCIA DI ROMA

	20	ROMA	↑	Villaggio di Partenza	2,5			15.25	15.25	15.25	13.55
	32	ROMA	↑	km 0	0,0	0,0	126,0	15.30	15.30	15.30	14.00
	23	Svincolo per Ostia/Aurelia	↑	v.C.Colombo	0,5	0,5	125,5	15.30	15.31	15.31	14.00
	12	Casal Palocco	↑	v.C.Colombo	11,5	12,0	114,0	15.47	15.48	15.49	14.11
	5	Ostia	↷	P.C.Colombo- v.C.Colombo	4,8	16,8	109,2	15.54	15.55	15.56	14.15
	12	Casal Palocco	↑	v.C.Colombo	4,9	21,7	104,3	16.02	16.03	16.05	14.20
	20	Uscita per EUR	↑	v.C.Colombo	11,1	32,8	93,2	16.20	16.23	16.26	14.30
	32	EUR	↑	v.C.Colombo	2,9	35,7	90,3	16.25	16.28	16.31	14.34
	38	Porta Ardeatina	↑	Largo Terme di Caracalla	5,4	41,1	84,9	16.34	16.37	16.41	14.41
	22	viale delle Terme di Caracalla	↶		0,7	41,8	84,2	16.35	16.38	16.42	14.42
	21	va di San Gregorio	↶		0,9	42,7	83,3	16.36	16.39	16.43	14.43
	22	ROMA	↑	1° passaggio	1,7	44,4	81,6	16.39	16.42	16.47	14.46
	21	Piazza Venezia	↶	v.d.Plebiscito	0,3	44,7	81,3	16.39	16.43	16.47	14.46
	19	Piazza Pasquale Paoli	↶	Lungotevere Tor di Nona	1,6	46,3	79,7	16.41	16.45	16.50	14.48
	19	Ponte Regina Margherita	↶	Lung. dei Mellini	1,6	47,9	78,1	16.44	16.48	16.52	14.51
	19	Castel Sant'Angelo	↶	P.dTribunali-P.Adriana	1,3	49,2	76,8	16.45	16.49	16.54	14.53
	20	Via della Conciliazione	↶	Ponte V.Em.II-Lung. dei Sangallo	0,9	50,1	75,9	16.47	16.51	16.56	14.54
	22	Lungotevere Aventino	↶	v.d.Greca- v.d.Circo Massimo	2,4	52,5	73,5	16.51	16.55	17.00	14.58
	21	viale Guido Baccelli	↶	v.le Giotto	1,0	53,5	72,5	16.52	16.56	17.01	14.59
	14	Viale delle Terme di Caracalla	↶		2,0	55,5	70,5	16.55	16.59	17.04	15.02
	21	via di San Gregorio	↶		0,8	56,3	69,7	16.56	17.00	17.06	15.03
	22	ROMA	↑	1° giro	1,7	58,0	68,0	16.58	17.03	17.09	15.21 •
	20	Ponte Regina Margherita	↶	Lung. dei Mellini	3,5	61,5	64,5	17.03	17.08	17.14	
	19	Castel Sant'Angelo	↶	P.dTribunali-P.Adriana	1,3	62,8	63,2	17.05	17.10	17.16	



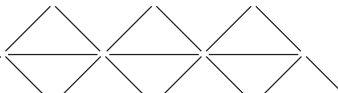


S	22	ROMA	↑	2° giro	8,8	71,6	54,4	MEDIA KM/ORA AVERAGE SPEED			C
								42	40	38	
								hh.mm.	hh.mm.	hh.mm.	
ALTTUDINE ALTITUDE	LOCALITÀ PLACE	KM PARZIALI PARTIAL KM	KM PCORSI COVERED KM	KM DA PERCORRERE KM TO BE COVERED							CAROVANA CARAVAN
	20	Ponte Regina Margherita	↶	Lung. dei Mellini	3,6	75,2	50,8	17,22	17,28	17,35	
	19	Castel Sant'Angelo	↶	P.dTribunali-P.Adriana	1,2	76,4	49,6	17,24	17,30	17,37	
	22	ROMA	↑	3° giro	8,8	85,2	40,8	17,37	17,44	17,51	
	20	Ponte Regina Margherita	↶	Lung. dei Mellini	3,6	88,8	37,2	17,42	17,49	17,57	
	19	Castel Sant'Angelo	↶	P.dTribunali-P.Adriana	1,2	90,0	36,0	17,43	17,50	17,58	
S	22	ROMA	↑	4° giro	8,8	98,8	27,2	17,56	18,04	18,12	
	20	Ponte Regina Margherita	↶	Lung. dei Mellini	3,6	102,4	23,6	18,01	18,09	18,17	
	19	Castel Sant'Angelo	↶	P.dTribunali-P.Adriana	1,2	103,6	22,4	18,02	18,10	18,19	
	22	ROMA	↑	5° giro	8,8	112,4	13,6	18,15	18,23	18,33	
	20	Ponte Regina Margherita	↶	Lung. dei Mellini	3,6	116,0	10,0	18,19	18,28	18,38	
	19	Castel Sant'Angelo	↶	P.dTribunali-P.Adriana	1,3	117,3	8,7	18,21	18,30	18,39	
36	22	ROMA	↑	via dei Fori Imperiali	8,7	126,0	0,0	18,33	18,43	18,53	

NOTE/NOTES

- S **Traguardo Volante:**
 km 71.6 ROMA - 2° giro
 km 98.8 ROMA - 4° giro







SCOPRI LE SOSTE

CAROVANA



Giro d'Italia

6-28 MAY 2023

IL SERPENTE DELLA CAROVANA PUBBLICITARIA DEL GIRO D'ITALIA, ABBRACCIA E STUPISCE IL PUBBLICO DEL CICLISMO PORTANDO LA FESTA LUNGO TUTTO IL PERCORSO. COLORE, DIVERTIMENTO, GIOIA E COINVOLGIMENTO, LA CAROVANA È UNA SFILATA DI MEZZI DIVERTENTI E SCENOGRAFICI CHE ATTRAVERSANO TUTTA L'ITALIA ANTICIPANDO LA GARA CON MUSICA E GIOCHI.

SCOPRI TUTTE LE SOSTE SUL SITO [GIRODITALIA.IT/CAROVANA](https://giroditalia.it/carovana) E SUI CANALI SOCIAL UFFICIALI

THE SNAKING GIRO D'ITALIA PUBLICITY CARAVAN EMBRACES AND AMAZES THE CYCLING PUBLIC, BRINGING ENTERTAINMENT ALONG THE ENTIRE ROUTE. COLOURS, FUN, JOY AND ENGAGEMENT, THE CARAVAN IS A PARADE OF FUN AND SCENIC VEHICLES THAT CROSS THE WHOLE OF ITALY ANTICIPATING THE RACE WITH MUSIC AND GAMES.

DISCOVER ALL THE STOPS AT [GIRODITALIA.IT/CAROVANA](https://giroditalia.it/carovana) AND ON THE OFFICIAL SOCIAL CHANNELS



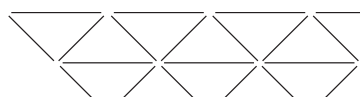
GIRODITALIA.IT

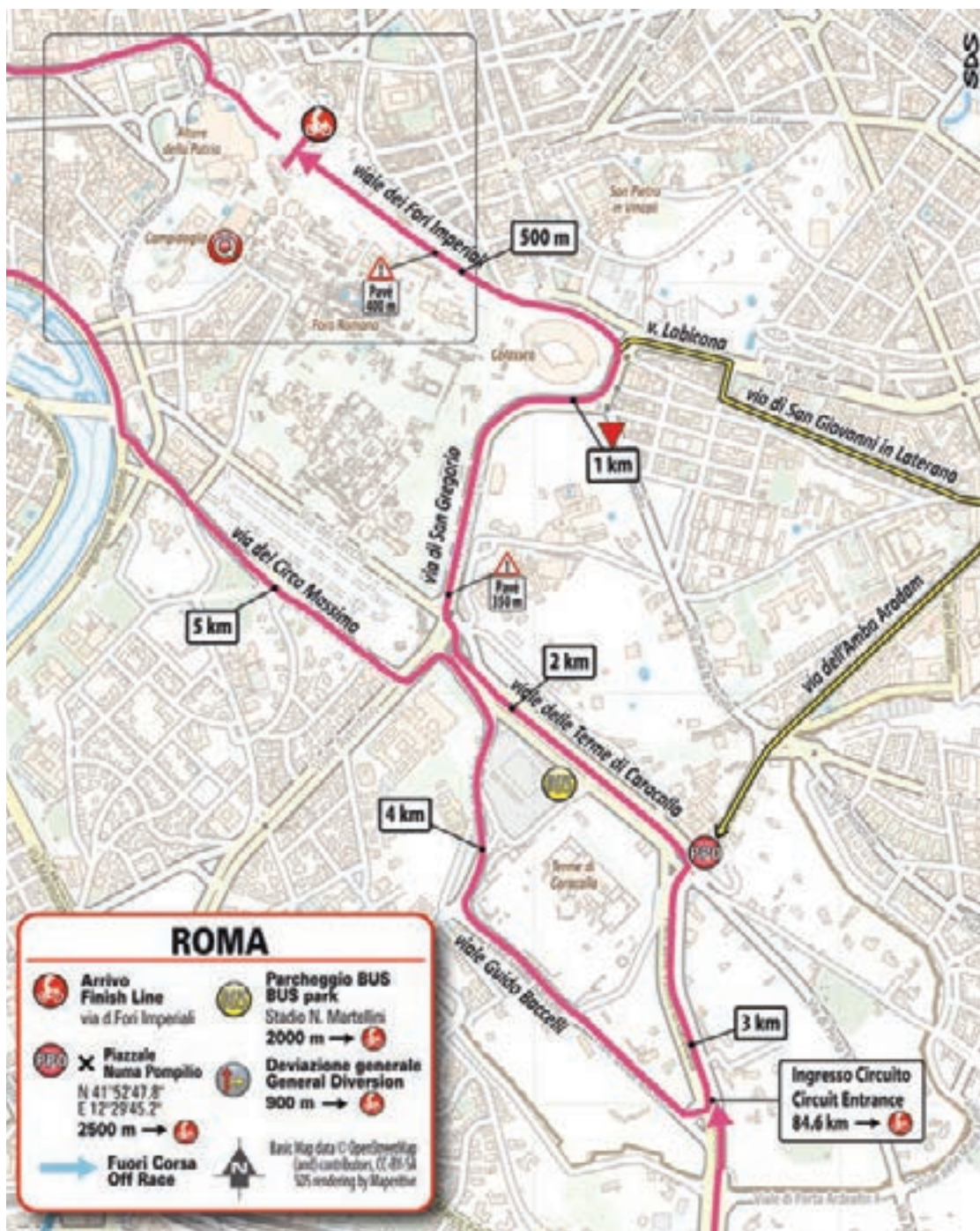


Ultimi Km-*Final Km*

Ultimi chilometri sostanzialmente pianeggianti su strade larghe e rettilinee. Curve degli ultimi tre chilometri ampie. Rettilineo di arrivo di 700 m, largo 8 m fondo in "sanpietrini" in leggerissima ascesa.

The route is essentially flat and the roads are wide and straight, with wide bends in the final 3 km. The home straight is 700 m long, the road is 8 m wide and paved with "sanpietrini", climbing slightly.









Arrivo | **Finish: Fori Imperiali - ROMA** - ore 18.45



Quartiertappa | **Race Headquarters:**
 Direzione, segreteria, giuria, accrediti, sala stampa
 Management, permanence, jury, accreditation, press room - ore 11.00 - 22.00
 Accrediti | **Accreditations:** ore 11.00 - 13.00 / 14.00 - 18.00
 Accrediti stampa | **Press Accreditations:** ore 11.00 - 13.00 / 14.00 - 17.00

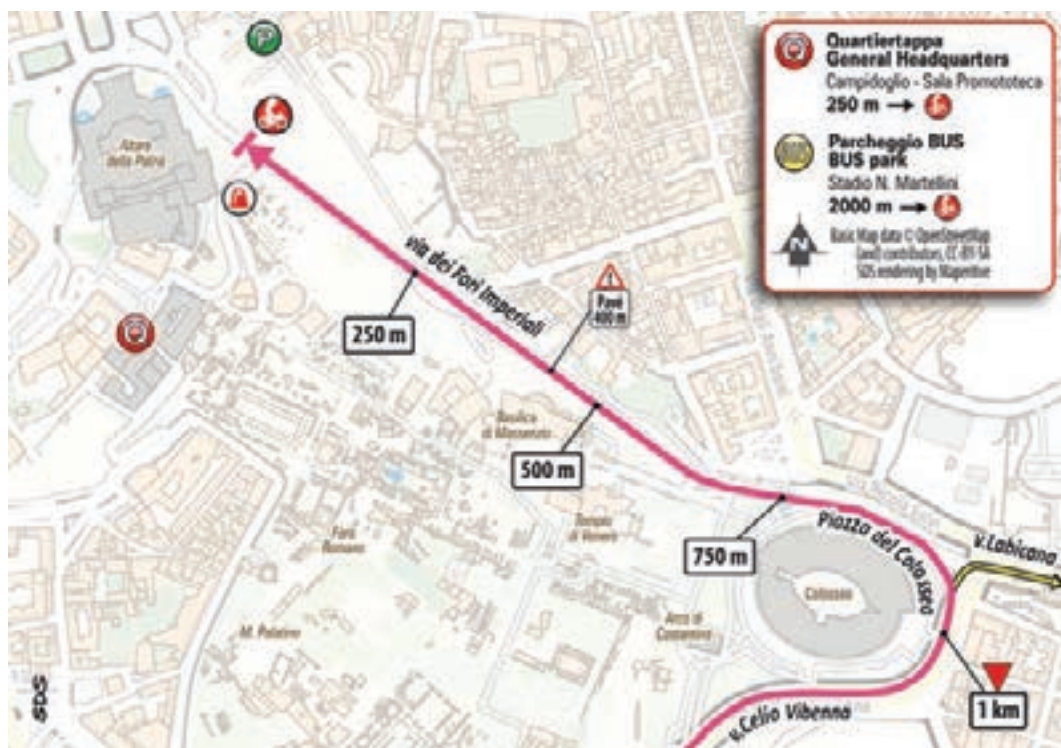
SALA PROTOMOTECA - Via del Campidoglio, 1 - ROMA



Controllo antidoping | **Anti-doping control:** Studio mobile presso il traguardo
 Doping control station at the finish area



GIROLAND: **Piazza del Popolo - ROMA** - sabato ore 18:00 - 22:00
 domenica ore 10:00 - 19:30





EXPERIENCE THE FIGHT FOR PINK!

Sportive Breaks are an Official Premium Tour Operator to the Giro d'Italia and are proud to offer you the experience of a lifetime.

OFFICIAL VIP & HOSPITALITY EXPERIENCES:

- Available on every single stage from Abruzzo to Rome
- Start and Finish Line Hospitality
- Helicopter Rides over the Giro
- Official Car Ride Experiences
- Supported Tours for Cyclists and Spectators covering the key stages through the mountains



WE FOCUS ON THE LOGISTICS, SO YOU CAN FOCUS ON WHAT REALLY MATTERS – **PAINTING THE TOWN PINK!**

For more information visit: ridegiro.com

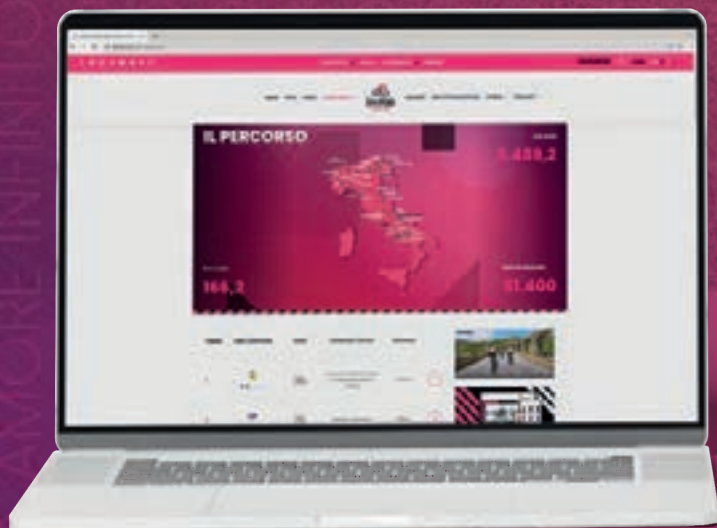


[SPORTIVEBREAKS.COM](https://sportivebreaks.com)



Segui il Giro d'Italia online

Follow the Giro d'Italia online



WEB WWW.GIRODITALIA.IT

- notizie *news*
- risultati e classifiche *results and classifications*
- aggiornamenti in tempo reale *live updates*
- highlights - video photogallery
- infotecniche *technical info*
- infoturistiche *tourist info*

MOBILE APP

Disponibile per iOS e Android, tante novità per vivere da protagonista la Corsa Rosa. Tutte le news, il live della tappa, le classifiche, video e interviste in esclusiva.

Scaricala subito, è gratis!

Available for iOS and Android, enjoy the Giro d'Italia like never before. All news, stage live tracks, race results, videos and interviews every day. Download it now, it's free!

NEWSLETTER

Le novità, i risultati, la cronaca e tanti contenuti esclusivi a fine tappa a portata di click!

The latest news, results and the most exclusive contents available after the stages with just one click!

PODCAST

Ascolta su giroditalia.it i podcast ufficiali della Corsa Rosa in lingua italiana, spagnola e inglese.

Listen to the official podcasts of the Corsa Rosa in Italian, Spanish and English on giroditalia.it

LA PASSIONE CI SEGUE SEMPRE A RUOTA

TWO WHEELS,
ONE PASSION.



DEDIZIONE, IMPEGNO ED AFFIDABILITÀ.
CICLO PROMO COMPONENTS SPA
distribuisce i prodotti dei marchi leader nel
settore del ciclismo ai migliori rivenditori,
scelti in tutta Italia. Grazie al suo incessante
lavoro di ricerca e l'ottima cura nella
selezione dei prodotti, è sempre al fianco di
ogni ciclista, proponendo solo l'eccellenza.

DEDICATION, COMMITMENT AND RELIABILITY.
CICLO PROMO COMPONENTS SPA is focused on
distributing high-quality products of the leading brands in the
cycling industry to the best retailers, selected throughout Italy.
In order to provide only excellence, it is always committed to
selecting the best products in the market for every cyclist.

Ciclo Promo Components

Ciclo Promo Components SPA - Viale Marco Biagi, 22
Loc. Castione - 31037 LORIA (TV) - Tel: +39.0423.1996363
Fax: +39.0423.1996364 - ciclopromo.com - info@ciclopromo.com
#futureisgreen



BY YOURSIDE

Ingegneria esponenziale



**Esperienza, Innovazione, Creatività
ma anche Sostenibilità e Ricerca.**

GAE Engineering società di Ingegneria integrata ha un approccio multidisciplinare che affianca professionalità a specifiche competenze tradizione a nuove tecnologie.

GAE è specializzata nella gestione della sicurezza in occasione di Grandi Eventi: sportivi, culturali e di intrattenimento. Grazie alla sua progettualità innovativa studiata caso per caso, numerose manifestazioni di rilievo si sono svolte con successo.

I nostri servizi

Project Management
Fire Consulting
Building Safety
Construction Safety
Events Safety

www.gae-engineering.com
www.gae-eventsafety.com

Nitto ATP Finals - Torino 2021-25

Eurovision Song Contest - Torino 2022

GA^e ENGINEERING
EVENTS
safety & security

GIRO D'ITALIA AMORE INFINITO 2022

DAL

06

MAGGIO

**GIROLAND**
IL VILLAGGIO DEL GIRO D'ITALIA

AL

28

MAGGIO

IL GIRO DÀ SPETTACOLO



**INGRESSO
LIBERO**

IN TUTTI GLI ARRIVI DI TAPPA

FESTA, DIVERTIMENTO, MUSICA E ANIMAZIONE: IL CIRCO DEL GIRO D'ITALIA APPRODA A TUTTI GLI ARRIVI DI TAPPA CON GIROLAND, IL VILLAGGIO DEDICATO AD ADULTI E BAMBINI DOVE SCOPRIRE LA STORIA E I SIMBOLI DELLA CORSA ROSA, FARE UNA FOTO CON IL TROFEO SENZA FINE, CONDIVIDERLA SUI SOCIAL E DIVERTIRSI CON LA MUSICA DI RDS.

SCOPRI DOVE TROVARCI SUL SITO GIRODITALIA.IT

PARTY, FUN, MUSIC AND ANIMATION: THE GIRO D'ITALIA CIRCUS ARRIVES AT ALL THE STAGE FINISHES WITH GIROLAND, THE VILLAGE FOR ADULTS AND CHILDREN WHERE THEY CAN DISCOVER THE HISTORY AND SYMBOLS OF THE PINK RACE, TAKE A PHOTO WITH THE TROFEO SENZA FINE, SHARE IT ON SOCIAL NETWORKS AND ENJOY THE MUSIC OF RDS.

FIND OUT WHERE TO FIND US AT GIRODITALIA.IT



GIRODITALIA.IT





CAROVANA
MUSIC

MURO

CAROVANA
MUSIC

#CAROVANAFM



EXPERIENCE THE GIRO D'ITALIA, LIVE!

Experience the ultimate cycling adventure with Mummu Cycling at the Giro d'Italia. Our expert team will take care of everything, from top-of-the-line equipment to luxurious accommodations. Ride alongside the pros and conquer legendary climbs while exploring the stunning Italian countryside. Book your once-in-a-lifetime Mummu Cycling experience today.



UNIQUE CYCLING EXPERIENCES

MUMMUCYCLING.COM



GLI OSPEDALI

THE HOSPITALS

1 Tappa: sabato 6 maggio 2023 Fossacesia Marina – Ortona

Lanciano. Ospedale Renzetti,
Via per Fossacesia 1, tel. 0872-706730

Ortona. Ospedale Gaetano Bernabeo,
Contrada Santa Liberata, tel. 085-9171

2 Tappa: domenica 7 maggio 2023 Teramo – San Salvo

Teramo. Ospedale Giuseppe Mazzini, Piazza
Italia, tel. 0861-4291. Eliporto Viale della
Resistenza

Giulianova. Ospedale Civile Maria SS. dello
Splendore, Via Antonio Gramsci, tel. 085-80201

Atri. Ospedale San Liberatore, Piazzale
Alessandrini, tel. 085-87071

Pescara. Presidio Ospedaliero Santo Spirito, Via
Fonte Romana 8, tel. 085-4251

Chieti. Ospedale SS. Annunziata, Via dei Vestini
0871-3671

Ortona. Ospedale Gaetano Bernabeo,
Contrada Santa Liberata, tel. 085-9171

Lanciano. Ospedale Renzetti, Via per
Fossacesia 1, tel. 0872-706730

Vasto. Ospedale San Pio da Pietrelcina, Via San
Camillo de Lellis, tel. 0873-3081

3 Tappa: lunedì 8 maggio 2023 Vasto – Melfi

Vasto. Ospedale San Pio da Pietrelcina,
Via San Camillo de Lellis, tel. 0873-3081

Termoli. Ospedale San Timoteo,
Viale San Francesco 1, tel. 0875-71591

San Giovanni Rotondo. Ospedale Casa Sollievo
della Sofferenza, Viale Cappuccini 1, tel. 0882-540111

San Severo. Ospedale Santa Teresa Masselli
Mascia, Via Teresa Masselli Mascia 28,
tel. 0882-200111

Foggia. Policlinico Riuniti, Viale Luigi Pinto 1,
tel. 0881-731111

Melfi. Ospedale San Giovanni di Dio, Via Foggia
10, tel. 0972-773111

4 Tappa: martedì 9 maggio 2023, Venosa – Lago Laceno

Venosa. Presidio Ospedaliero San Francesco,
Via Appia 30, tel. 0972-39111

Melfi. Ospedale San Giovanni di Dio,
Via Foggia 10, tel. 0972-773111

Potenza. Ospedale San Carlo,
Via Potito Petrone, tel. 0971-611111

Pescopagano. Presidio Ospedaliero San
Francesco di Paola, Contrada San Pietro,
tel. 0967-7022

Sant'Angelo dei Lombardi. Presidio
Ospedaliero G. Criscuoli, Via Quadrivio,
tel. 0827-277111

Avellino. Azienda Ospedaliera San Giuseppe
Moscati, Contrada Amoretta, tel. 0825-203111

5 Tappa: mercoledì 10 maggio 2023 Atripalda – Salerno

Avellino. Azienda Ospedaliera San Giuseppe
Moscati, Contrada Amoretta, tel. 0825-203111

Sant'Angelo dei Lombardi. Presidio
Ospedaliero G. Criscuoli, Via Quadrivio, tel.
0827-277111

Eboli. Ospedale Maria SS: Addolorata, Piazza
Scuola Medica Salernitana, tel. 0828-362111

Battipaglia. Ospedale Santa Maria della
Speranza, Via Fiorignano 1, tel. 0828-674111

Salerno. Ospedale San Giovanni di Dio e Ruggi
d'Aragona, Via San Leonardo, tel. 089-671111

Presidio Ospedaliero Giovanni da Procida,
Via Salvatore Calenda 162, tel. 089-6711
(apertura giorni feriali)

6 Tappa: giovedì 11 maggio 2023 Napoli – Napoli

Napoli. Policlinico Santa Maria degli Incurabili,
Via Maria Longo 50, tel. 081-2549

Ospedale del Mare, Via Enrico Russo 11,
tel. 081-254111

Ospedale Santa Maria di Loreto Nuovo,
Via San Giovanni 19, tel. 081-2542111

**PASSIONE, COINVOLGIMENTO,
GRANDI EMOZIONI!
RDS 100% GRANDI SUCCESSI**

**TRASMETTE I VALORI DEL GIRO
PER UN RACCONTO
FATTO DI MUSICA E GRANDE ENERGIA.**



RDS 100% Grandi Successi scandisce il ritmo del **Giro d'Italia**, la corsa più dura del mondo nel Paese più bello del mondo. Uno dei momenti in cui tutti gli italiani, e non, si fermano per unirsi in un culmine di passione, condivisione e tifo. RDS festeggia così i suoi 45 anni, regalandosi un momento magico e condividendolo con tutti gli ascoltatori.

Un connubio naturale quello tra RDS e il Giro. Lo **sport rappresenta infatti un naturale catalizzatore di passioni ed emozioni, come lo è la musica**. La radio di flusso più ascoltata d'Italia accompagnerà la carovana del Giro in tutte le tappe della manifestazione, raccontando con i suoi speaker i momenti salienti della gara e intrattenendo, con l'aiuto di deejay e tanta musica, tutti i sostenitori che attenderanno gli atleti alle partenze e agli arrivi.

Lo speaker **Paolo Piva**, sarà la voce ufficiale di RDS al Giro e avrà il compito di raccontare a tutti gli appassionati e ai più affezionati tifosi ogni piccolo particolare, per far vivere loro l'esperienza davvero da vicino. Oltre al presidio del **Giroland**, RDS farà anche da colonna sonora della **Carovana pubblicitaria**: divertimento, gioia e coinvolgimento che lungo tutto il percorso abbraccerà e stupirà il pubblico presente. **Questo è infatti lo scopo di RDS, dare possibilità di riunirsi attraverso voci e musica, attorno a una delle gare più seguite e attese in tutto il mondo.**

L'ultima tappa del Giro torna nella capitale, città che ha visto nascere e crescere **RDS**: il più grande Giroland mai realizzato a Piazza del Popolo **parlerà e vivrà attraverso la voce degli speaker, dei deejay e degli artisti della Radio, per due giorni di grande festa.**

RDS Grandi Successi trasmette lo sport attraverso emozioni, passione e, ovviamente, ottima musica!



GIRODITALIA.IT



Alpecin

24 24

deceuninck

deceuninck

JUMBO VISMA

43

JUMBO VISMA

27 27

deceuninck

GLI OSPEDALI

THE HOSPITALS

Ospedale San Paolo, Via Terracina 219, tel. 081-2548211

Sarno. Presidio Ospedaliero "Villa Malta", Via Sarno Striano, tel. 061-9684111

Pagani. Presidio Ospedaliero Andrea Tortora, Via Alcide De Gasperi 59, tel. 061-9213111

Salerno. Ospedale San Giovanni di Dio e Ruggi d'Aragona, Via San Leonardo, tel. 089-671111

Presidio Ospedaliero Giovanni da Procida, Via Salvatore Calenda 162, tel. 089-6711 (apertura giorni feriali)

Sorrento. Ospedale di Sorrento, Corso Italia 2, tel. 081-8729111

Torre del Greco. Ospedale Maresca, Via Montedoro 47, tel. 081-8490111

7 Tappa: venerdì 12 maggio 2023 Capua – Gran Sasso (Campo Imperatore)

Caserta. Azienda Ospedaliera Sant'Anna e San Sebastiano, Via Ferdinando Palasciano, tel. 0823-231111
protocollogenerale@ospedalecasertapec.it

Venafro. Ospedale SS. Rosario, Via Colonia Giulia, tel. 0865-4421

Isernia. Ospedale Ferdinando Veneziale, Via S. Ippolito 1, tel. 0865-4421

Castel di Sangro. Ospedale Civile di Castel di Sangro, Via Sangrina 20, tel. 0864-8992 (apertura 8-20, chiuso di domenica)

Sulmona. Ospedale SS. Annunziata, Via Giuseppe Mazzini 1, tel. 0864-4991

Popoli. Ospedale SS. Trinità, Via Aurelio Saffi 118, tel. 085-9898312 (Pronto Soccorso)

L'Aquila. Ospedale San Salvatore, Via Lorenzo Natali 1, Coppito (AQ), tel. 0862-3681

8 Tappa: sabato 13 maggio 2023 Terni – Fossombrone

Terni. Azienda Ospedaliera Santa Maria, Viale Tristano di Joannuccio, tel. 0744-2051

Spoletto. Ospedale San Matteo degli Infermi, Via Loreto 3, tel. 0743-2101

Foligno. Ospedale San Giovanni Battista, Via Massimo Arcamone, tel. 0742-3391

Gualdo Tadino. Ospedale di Gubbio e Gualdo Tadino, Largo Unità d'Italia 1, Via Branca, Gubbio, tel. 075-9270801

Fabriano. Ospedale Engles Profili, Viale Stelluti Scala 26, tel. 0732-707111

Urbino. Presidio Ospedaliero Santa Maria della Misericordia, Viale Federico Comandino 70, tel. 0722-30111

Pesaro. Presidio Ospedaliero San Salvatore, Piazza Carlo Cinelli 1, tel. 0721-3611

Ancona. Ospedali Riuniti Torrette, Via Conca 71, Torrette (AN), tel. 071-5961

9 Tappa: domenica 14 maggio 2023 Savignano sul Rubicone – Cesena (Technogym Village)

Cesena. Ospedale Maurizio Bufalini, Viale Giovanni Ghirelli 286, tel. 0547-352111

10 Tappa: martedì 16 maggio 2023 Scandiano – Viareggio

Reggio Emilia. Arcispedale Santa Maria Nuova, Via Risorgimento 80, tel. 0522-296111

Sassuolo. Ospedale di Sassuolo, Via Francesco Ruini 2, tel. 0536-846111

Castelnuovo ne' Monti. Ospedale Sant'Anna, Via Roma 2, tel. 0522-617111 (aperto 7-21)

Pavullo nel Frignano. Ospedale di Pavullo, Via Suore di San Giuseppe Benedetto Cottolengo 5, tel. 0536-29111

Castelnuovo Garfagnana. Ospedale Santa Croce, Via dell'Ospedale 3, tel. 0583-6691

Barga. Ospedale San Francesco, Via dei Frati 1, tel. 0583-7290

Lucca. Ospedale San Luca, Via Guglielmo Lippi Francesconi 556, tel. 0583-970111

Camaiore. Ospedale Unico della Versilia, Via Aurelia 335, tel. 0584-6691

GLI OSPEDALI

THE HOSPITALS

11 Tappa: mercoledì 17 maggio 2023 Camaione – Tortona

Camaione. Ospedale Unico della Versilia,
Via Aurelia 335, tel. 0584-6691

Massa. Ospedale Apuane, Via Enrico Mattei 21,
tel. 0585-4931

Sarzana. Ospedale san Bartolomeo,
Via Cisa, loc. Santa Caterina, tel. 0187-5331

La Spezia. Ospedale Sant'Andrea,
Via Vittorio Veneto 197, tel. 0187-5331

Lavagna. Ospedale del Tigullio,
Via Don Bobbio 25, tel. 0185-329111

Genova. Azienda Ospedaliera Universitaria
San Martino, Largo Rosanna Benzi 10,
tel. 010-5551

Novi Ligure. Ospedale San Giacomo, Via Edilio
Raggio 12, tel. 0143-332111

Tortona. Ospedale Civile santi Antonio e
Margherita, Via XX Settembre, tel. 0131-865111

12 Tappa: giovedì 18 maggio 2023 Bra – Rivoli

Bra. Ospedale Alba-Bra Michele e Pietro Ferrero,
Verduno (CN), tel. 0173-316111

Alba. Ospedale Alba-Bra Michele e Pietro
Ferrero, Verduno (CN), tel. 0173-316111

Carmagnola. Ospedale San Lorenzo,
Via Ospedale 19, tel. 011-9719111

Torino. Azienda Ospedaliero-Universitaria Città
della Salute e della Scienza di Torino, Corso
Bramante 88, tel. +39 011-69301

CTO/Centro Traumatologico Ortopedico,
Via Gianfranco Zuretti 29, tel. +39 011-6933111

Rivoli. Ospedale di Rivoli, Via Rivalta 29,
tel. 011-95511

13 Tappa: venerdì 19 maggio 2023 Borgofranco di Ivrea – Crans Montana

Ivrea. Ospedale di Ivrea, Piazza Credenza 2,
tel. 0125-4141

Aosta. Ospedale Umberto Parini, Via Ginevra 3,

tel. 0165-5431 Elisoccorso: Centrale Unica del
Soccorso (CUS)/118

Martigny. Hospital de Martigny, Avenue.
de la Fusion 27, tel. +41 27 603 90 00

Sion. Hospital de Sion, Avenue.
Grand-Champeç 80, tel. +41 27 603 40 00

Sierre. Hospital de Sierre, Rue St-Charles 14,
+41 27 603 70 00

14 Tappa: sabato 20 maggio 2023 Sierre – Cassano Magnago

Sierre. Hospital de Sierre, Rue St-Charles 14,
+41 27 603 70 00

Briga. Hospital centre Oberwallis (SZO),
Uberlandstrasse 14, tel. +41 27 604 33 33

Domodossola. Ospedale San Biagio, Largo
Caduti Lager Nazisti 1, tel. +39 0324-4911

Verbania-Pallanza. Ospedale Giuseppe
Castelli, Via Fiume 18, tel. +39 0323-5411

Borgomanero. Presidio Ospedaliero SS Trinità,
Viale Zoppis 10, tel. +39 0322-8481

Gallarate. Ospedale Sant'Antonio Abate,
Via Eusebio Pastori, tel. +39 0331-751111

Legnano. Ospedale Nuovo, Via Papa Giovanni
Paolo II, tel. +39 0331-449111

15 Tappa: domenica 21 maggio 2023 Seregno – Bergamo

Monza. Ospedale San Gerardo, Via Pergolesi 33,
tel. +39 039-2331

Lecco. Ospedale Alessandro Manzoni,
Via Eremo 9/11, tel. +39 0341-253000

Bergamo. ASST Ospedale Papa Giovanni XXIII,
Piazza OMS 1, tel. +39 035-267111

16 Tappa: martedì 23 maggio 2023 Sabbio Chiese – Monte Bondone

Salò. Ospedale Civile di Salò, Piazza Sergio
Bresciani 5, tel. 0365-2971

Arco. Ospedale di Arco, Via dei Capitelli 45,
tel. 0464-582222





GLI OSPEDALI

THE HOSPITALS

Rovereto. Ospedale di Rovereto, Corso Verona 4, tel. 0464-403111

Trento. Ospedale Santa Chiara, Largo Medaglie d'oro 9, tel. 0461-903111

**17 Tappa: mercoledì 24 maggio 2023
Pergine Valsugana – Caorle**

Borgo Valsugana. Presidio Ospedaliero San Lorenzo, Corso Vicenza 9, tel. 0461-755111

Bassano del Grappa. Ospedale San Bassiano, Via dei Lotti 40, tel. 0424-888111

Castelfranco Veneto. Ospedale di Castelfranco Veneto, Via dei Carpani 16/Z, tel. +39 0423-7321

Treviso. Ospedale di Treviso, Piazzale dell'Ospedale 1, tel. +39 0422-322111

Mestre. Ospedale dell'Angelo, Via Paccagnella 11, tel. +39 041-9657111

San Donà di Piave. Ospedale di San Donà di Piave, Via Nazario Sauro 25, tel. 0421-227111

**18 Tappa: giovedì 25 maggio 2023 Oderzo
– Val di Zoldo**

Oderzo. Ospedale Pubblico di Oderzo, Via Luzzatti Luigi 45, tel. 0422-227151

Vittorio Veneto. Ospedale di Vittorio Veneto, Via Carlo Forlanini 71, tel. 0438-665111

Belluno. Ospedale San Martino, Viale Europa 22, tel. 0437-516111

Pieve di Cadore. Presidio Ospedaliero Giovanni Paolo II, Via Cogonie 30, tel. 0435-3411

Agordo. Ospedale di Agordo, Via Fontana 36, tel. +39 0437-645111

**19 Tappa: venerdì 26 maggio 2023
Longarone – Tre Cime di Lavaredo**

Belluno. Ospedale San Martino, Viale Europa 22, tel. +39 0437-516111

Agordo. Ospedale di Agordo, Via Fontana 36, tel. +39 0437-645111

Cortina. Ospedale Codevilla Putti, Via Codevilla, tel. +39 0436-883111

Auronzo. Centro Polifunzionale di Auronzo del Cadore, Via Ospitale 16, tel. +39 0435-402211

**20 Tappa: sabato 27 maggio 2023
Tarvisio – Monte Lussari**

Tarvisio. Poliambulatorio, Via Vittorio Veneto 74, tel. +39 0428- 2931

Udine. Ospedale Santa Maria della Misericordia, Piazzale Santa Maria della Misericordia 15, tel. 043-25521

**21 Tappa: domenica 28 maggio 2023
Roma circuito**

Roma. Policlinico Agostino Gemelli, Largo Agostino Gemelli 8, tel. +39 06-30151

Policlinico Umberto I, Viale del Policlinico 165, tel. +39 06-49971

Ospedale San Giovanni, Via Amba Aradam, tel. +39 06-77061

Azienda Ospedaliera San Camillo-Forlanini, Via Circonvallazione Gianicolense 87, tel. +39 06-58701

Ospedale Santo Spirito, Lungotevere Saxia 1, tel. +39 06-68351

Roma Ostia. Ospedale G. B. Grassi, Via Gian Carlo Passeroni 28, tel. +39 06-56481





Il Giro d'Italia fa tappa nella tua scuola



Da più di 20 anni BiciScuola è il progetto di edutainment creato per avvicinare i bambini delle scuole primarie al ciclismo e ai suoi valori.

L'obiettivo è sensibilizzarli all'utilizzo della bicicletta come strumento per uno stile di vita sano, al fairplay sportivo, a un'alimentazione equilibrata, all'educazione stradale e alle regole della nuova mobilità sostenibile.

22
edizioni

64.000
bambini
coinvolti

2.500
classi
sensibilizzate

5.200
insegnanti
coinvolti



BE SOCIAL WITH Giro d'Italia



f giroditalia
🎵 @giroditalia
🐦 @giroditalia
📷 @giroditalia
📺 Giro d'Italia
📺 Giro d'Italia



zampodivres







IL PODIO

TAPPA DOPO TAPPA

TAPPA STAGE	VINCITORE DI TAPPA STAGE WINNER	MAGLIA ROSA	MAGLIA CICLAMINO	MAGLIA AZZURRA	MAGLIA BIANCA
S 1					
S 2					
S 3					
S 4					
S 5					
S 6					
S 7					
S 8					
S 9					
S 10					
S 11					
S 12					
S 13					
S 14					
S 15					
S 16					
S 17					
S 18					
S 19					
S 20					
S 21					



IMPAGINAZIONE E REDAZIONE **ÀNCORA ARTI GRAFICHE** | **EDISTUDIO MILANO**
PLANIMETRIE, PROFILI, SALITE, TESTI TECNICI **STEFANO DI SANTO**
TRADUZIONI **LUCIA VANDONE** FOTOGRAFIE **LAPRESSE** | **CITTÀ DI TAPPA** | **6STILI**
PROGETTO GRAFICO **ZAMPEDIVERSE** STAMPA **ERRESTAMPA**